

市第19号議案

市場第 196 号線等市道路線の認定及び廃止
次のように市道の路線を認定し、及び廃止する。

平成22年 6 月11日提出

横浜市長 林 文子

認定する路線

路 線 名	起 点 終 点	備 考 (参考図番号)
市 場 第196号線	鶴見区市場上町400番の11地先 同 区同 町同 番の20地先	第 1 号
市 場 第197号線	鶴見区市場上町400番の19地先	
峰 沢 第327号線	神奈川区三ツ沢南町18番の 4 地先 同 区同 町同番の20地先	第 2 号
峰 沢 第328号線	神奈川区三ツ沢南町18番の14地先 同 区同 町同番の25地先	
天 王 町 第404号線	西区藤棚町 2 丁目228番の10地先 同区同 町同 同 番の 3 地先	第 3 号
豊 浦 町 第53号線	中区本牧元町386番の 2 地先 同区同 町406番の 1 地先	第 4 号
柏 尾 第600号線	港南区下永谷五丁目2,163番の59地先 同 区同 同 番の27地先	第 5 号
柏 尾 第601号線	港南区下永谷五丁目2,163番の31地先 同 区同 同 番の44地先	
笹 下 第599号線	港南区港南六丁目2,288番の11地先 同 区同 2,287番の32地先	第 6 号
上 星 川 第506号線	保土ヶ谷区上星川二丁目380番の 4 地先 同 区同 471番の 2 地先	第 7 号
上 星 川 第507号線	保土ヶ谷区上星川二丁目317番地先 同 区同 471番の 2 地先	
品 濃 第368号線	保土ヶ谷区権太坂一丁目148番の517地先 同 区同 同 番の214地先	

市第 19 号

品 濃 第369号線	保土ヶ谷区榑太坂一丁目148番の498地先 同 区同 178番の128地先	第 8 号
品 濃 第370号線	保土ヶ谷区境木本町220番の52地先 同 区榑太坂一丁目178番の127地先	
品 濃 第371号線	保土ヶ谷区境木本町220番の42地先 同 区同 町同 番の40地先	
品 濃 第372号線	保土ヶ谷区榑太坂一丁目148番の484地先 同 区同 178番の52地先	
品 濃 第373号線	保土ヶ谷区榑太坂一丁目178番の 6 地先 同 区同 672番の40地先	
品 濃 第374号線	保土ヶ谷区境木本町231番の 2 地先 同 区同 町229番の 2 地先	
品 濃 第375号線	保土ヶ谷区榑太坂一丁目178番の88地先 同 区同 672番の32地先	
品 濃 第376号線	保土ヶ谷区榑太坂一丁目178番の76地先 同 区同 同 番の12地先	
品 濃 第377号線	保土ヶ谷区榑太坂一丁目178番の96地先 同 区同 672番の34地先	
品 濃 第378号線	保土ヶ谷区境木本町183番の 5 地先 同 区同 町231番の 4 地先	
狩 場 町 第397号線	保土ヶ谷区榑太坂一丁目148番の478地先 同 区同 178番の35地先	
狩 場 町 第398号線	保土ヶ谷区榑太坂一丁目178番の50地先 同 区同 同 番の29地先	
川 井 第355号線	旭区川井宿町67番の22地先 同区同 町同番の17地先	
下 川 井 第510号線	旭区今宿町2,569番の44地先 同区同 町2,572番の 3 地先	
下 川 井 第511号線	旭区今宿町2,569番の46地先 同区同 町同 番の44地先	
下 川 井 第512号線	旭区今宿町2,569番の31地先 同区同 町同 番の40地先	
下 川 井 第513号線	旭区今宿町2,569番の31地先 同区同 町同 番の37地先	

下川井 第514号線	旭区今宿町2,569番の44地先 同区同 町同 番の42地先	第 10 号
下川井 第515号線	旭区今宿町2,569番の42地先 同区同 町同 番の40地先	
下川井 第516号線	旭区今宿町2,569番の37地先 同区同 町同 番の34地先	
下川井 第517号線	旭区今宿町2,569番の34地先 同区同 町同 番の36地先	
下川井 第518号線	旭区今宿町2,569番の27地先 同区同 町同 番の 2 地先	
四季美台 第500号線	旭区二俣川 1 丁目34番の 1 地先 同区同 36番の 5 地先	第 11 号
中原 第689号線	磯子区田中二丁目168番の 1 地先 同 区同 192番の27地先	第 12 号
朝比奈 第560号線	金沢区東朝比奈一丁目2,680番の11地先 同 区大道二丁目2,628番の138地先	第 13 号
大口 第719号線	港北区菊名二丁目37番の 1 地先 同 区同 同番の 2 地先	第 14 号
十日市場 第439号線	緑区十日市場町1,501番の128地先 同区同 町同 番の112地先	第 15 号
北八朔南部 第555号線	緑区青砥町635番の162地先 同区同 町同 番の176地先	第 16 号
鴨居 第463号線	緑区鴨居四丁目1,201番の 4 地先 同区同 同 番の 2 地先	第 17 号
鴨居 第464号線	緑区鴨居四丁目959番の 5 地先 同区同 940番の25地先	第 18 号
美しが丘西 第364号線	青葉区美しが丘西三丁目 4 番の 2 地先 同 区元石川町7,148番の 1 地先	第 19 号
恩田 第439号線	青葉区すみよし台 8 番の25地先 同 区同 同番の35地先	第 20 号
恩田 第440号線	青葉区すみよし台 8 番の45地先 同 区同 同番の 2 地先	
柏尾 第602号線	戸塚区舞岡町3,228番の14地先 同 区同 町3,134番の 7 地先	第 21 号

市第 19 号

戸 塚 第540号線	戸塚区戸塚町108番の4地先 同 区同 町112番の9地先	第 22 号
名 瀬 第290号線	泉区岡津町2,521番の3地先 戸塚区名瀬町2,226番の4地先	第 23 号
名 瀬 第291号線	泉区岡津町2,518番の1地先 同区同 町2,522番の1地先	
岡 津 第559号線	泉区中田町2,793番の2地先 同区同 町2,923番地先	第 24 号
岡 津 第560号線	泉区中田町2,962番地先 同区同 町3,057番の2地先	
岡 津 第561号線	泉区中田町2,884番地先 同区同 町3,055番の1地先	
岡 津 第562号線	泉区中田町2,974番地先 同区同 町3,029番地先	
岡 津 第563号線	泉区中田町3,033番地先 同区同 町3,045番地先	
中 田 第654号線	泉区中田南一丁目1,355番の9地先 同区同 同 番の61地先	第 25 号
中 田 第655号線	泉区中田南一丁目1,355番の25地先 同区同 同 番の20地先	
深 見 第224号線	瀬谷区本郷一丁目16番の5地先 同 区同 同番の2地先	第 26 号
片 倉 第473号線	神奈川区菅田町2,593番の3地先 同 区三枚町262番の4地先	第 27 号
片 倉 第474号線	神奈川区菅田町2,975番の51地先 同 区同 町同 番の36地先	
片 倉 第475号線	神奈川区片倉五丁目466番の1地先 同 区同 467番の1地先	第 28 号
篠 原 第620号線	神奈川区神大寺四丁目17番の3地先 同 区六角橋五丁目878番の8地先	第 29 号
篠 原 第621号線	神奈川区白幡上町270番の1地先 同 区同 町205番の9地先	第 30 号
篠 原 第622号線	神奈川区六角橋五丁目831番の5地先 同 区同 834番地先	第 31 号

篠原 第623号線	神奈川県六角橋五丁目805番地先 同 区同 808番の17地先	
大口 第720号線	神奈川県松見町 2 丁目413番の 2 地先 同 区同 町同 412番の 4 地先	第 32 号
大口 第721号線	神奈川県西寺尾三丁目1,741番の 2 地先 同 区同 1,724番の 7 地先	第 33 号
大口 第722号線	神奈川県白幡向町162番の 1 地先 同 区同 町140番の 1 地先	第 34 号
大口 第723号線	神奈川県西大口119番の 1 地先 同 区同 120番の12地先	
大口 第724号線	神奈川県白幡仲町123番の 4 地先 同 区同 町120番の 2 地先	第 35 号
大口 第725号線	神奈川県白幡仲町91番の 2 地先 同 区同 町119番の 3 地先	
大口 第726号線	神奈川県七島町100番の 3 地先 同 区西大口 5 番の12地先	第 36 号
大口 第727号線	神奈川県新子安二丁目133番地先 同 区同 134番の 2 地先	第 37 号
大口 第728号線	神奈川県白幡南町 6 番の20地先 同 区白幡東町41番の 4 地先	第 38 号
大口 第729号線	神奈川県七島町124番の 8 地先 同 区同 町同 番の 5 地先	第 39 号
峰沢 第326号線	神奈川県三ツ沢東町54番地先 同 区同 町53番の 2 地先	第 40 号
井土ヶ谷 第639号線	磯子区岡村四丁目674番の 3 地先 同 区同 653番の52地先	第 41 号
井土ヶ谷 第640号線	磯子区岡村四丁目710番地先 同 区同 712番の 2 地先	
蒔田 第590号線	磯子区滝頭一丁目581番の 2 地先 同 区同 307番の 3 地先	第 42 号
蒔田 第591号線	磯子区上町109番の24地先 同 区同町112番の 1 地先	第 43 号
蒔田 第592号線	磯子区下町 6 番地先 同 区同町 7 番の 2 地先	第 44 号

市第 19 号

上 大 岡 第597号線	磯子区岡村五丁目1,004番の1地先 同 区同 1,012番の4地先	第 45 号
上 大 岡 第598号線	磯子区岡村二丁目523番の2地先 同 区同 526番の2地先	
上 大 岡 第599号線	磯子区岡村七丁目1,467番の2地先 同 区同 1,452番の1地先	第 46 号
上 大 岡 第600号線	磯子区磯子六丁目732番の55地先 同 区岡村七丁目1,463番の14地先	
上 大 岡 第601号線	磯子区岡村八丁目1,184番の2地先 同 区同 1,173番の5地先	第 47 号
磯 子 第373号線	磯子区岡村三丁目210番の23地先 同 区同 207番の3地先	第 48 号
磯 子 第374号線	磯子区原町27番の1地先 同 区同町251番の6地先	第 49 号
磯 子 第375号線	磯子区西町281番の50地先 同 区同町284番の7地先	
磯 子 第376号線	磯子区磯子八丁目433番の22地先 同 区同 429番の1地先	第 50 号
磯 子 第377号線	磯子区中浜町11番の1地先 同 区同 町12番の4地先	第 51 号
笹 下 第598号線	磯子区森が丘一丁目1,707番の26地先 同 区汐見台3丁目9番の10地先	第 52 号
中 原 第672号線	磯子区森六丁目1,145番の8地先 同 区同 1,182番の1地先	第 53 号
中 原 第673号線	磯子区森六丁目1,241番の2地先 同 区同 1,144番の1地先	
中 原 第674号線	磯子区森六丁目993番の11地先 同 区同 同 番の7地先	
中 原 第675号線	磯子区森六丁目979番地先 同 区同 976番地先	
中 原 第676号線	磯子区中原三丁目161番の8地先 同 区同 208番の2地先	第 54 号
中 原 第677号線	磯子区田中二丁目7番の3地先 同 区洋光台一丁目4,880番の7地先	第 55 号

中 原 第678号線	磯子区田中二丁目87番の1地先	第 56 号
中 原 第679号線	磯子区田中二丁目105番の5地先 同 区同 107番地先	
中 原 第680号線	磯子区田中二丁目460番の5地先 同 区同 418番の4地先	
中 原 第681号線	磯子区栗木二丁目422番の16地先 同 区同 421番地先	
中 原 第682号線	磯子区杉田二丁目1,485番の2地先 同 区同 1,491番の4地先	第 57 号
中 原 第683号線	磯子区杉田二丁目1,614番の3地先	
中 原 第684号線	磯子区杉田二丁目1,618番の3地先 同 区同 1,619番の6地先	第 58 号
中 原 第685号線	磯子区栗木二丁目332番の5地先 同 区同 348番の4地先	
中 原 第686号線	磯子区栗木一丁目397番の3地先 同 区同 396番の1地先	第 59 号
中 原 第687号線	磯子区栗木一丁目180番の1地先 同 区同 178番地先	
中 原 第688号線	磯子区栗木三丁目40番の3地先 同 区同 37番の2地先	第 60 号
洋 光 台 第395号線	磯子区栗木三丁目49番の2地先 同 区同 48番の1地先	
新 杉 田 第230号線	磯子区杉田三丁目1,200番の3地先 同 区杉田坪呑1,013番の66地先	第 61 号
新 杉 田 第231号線	磯子区杉田五丁目371番の1地先 同 区同 370番の4地先	
杉 田 第702号線	磯子区杉田五丁目642番地先 同 区同 643番の2地先	第 62 号
洋 光 台 第396号線	磯子区上中里町341番の4地先 同 区同 町342番地先	
洋 光 台 第397号線	磯子区峰町381番の7地先 同 区同町372番の1地先	第 63 号

市第 19 号

洋 光 台 第398号線	磯子区氷取沢町120番の2地先 同 区同 町60番の1地先	第 64 号
洋 光 台 第399号線	磯子区上中里町876番の1地先 同 区同 町889番の2地先	
日 吉 第200号線	港北区日吉一丁目90番地先 同 区同 91番の1地先	第 65 号
日 吉 第201号線	港北区日吉三丁目813番の11地先 同 区同 同 番の5地先	第 66 号
日 吉 第202号線	港北区日吉四丁目551番の1地先 同 区同 552番の5地先	
箕 輪 第331号線	港北区日吉四丁目651番地先 同 区同 570番の1地先	第 67 号
箕 輪 第332号線	港北区日吉四丁目1,207番地先 同 区同 1,219番の1地先	
箕 輪 第335号線	港北区日吉四丁目1,237番地先 同 区日吉五丁目1,274番の1地先	
箕 輪 第333号線	港北区日吉本町五丁目498番の2地先 同 区同 499番の3地先	第 68 号
箕 輪 第334号線	港北区日吉本町一丁目1,741番の3地先 同 区箕輪町三丁目43番の2地先	第 69 号
箕 輪 第336号線	港北区箕輪町三丁目297番の3地先 同 区同 301番の3地先	第 70 号
箕 輪 第337号線	港北区箕輪町三丁目476番の2地先 同 区同 268番の2地先	
箕 輪 第339号線	港北区箕輪町三丁目542番の3地先 同 区同 559番の2地先	
箕 輪 第340号線	港北区箕輪町三丁目618番の3地先 同 区同 568番の2地先	
箕 輪 第341号線	港北区箕輪町三丁目481番の2地先 同 区同 478番の3地先	
箕 輪 第338号線	港北区日吉五丁目1,717番の5地先 同 区同 1,709番地先	第 71 号
箕 輪 第346号線	港北区日吉六丁目2,247番の2地先 同 区同 2,241番の2地先	

箕 輪 第342号線	港北区綱島台862番地先 同 区同 710番地先	第 72 号
箕 輪 第343号線	港北区綱島西六丁目797番の24地先 同 区同 1,691番の 2 地先	
箕 輪 第344号線	港北区綱島西六丁目610番の 2 地先 同 区同 603番の 4 地先	
箕 輪 第345号線	港北区綱島西六丁目595番の 3 地先 同 区同 1,405番の 2 地先	
箕 輪 第347号線	港北区綱島西六丁目2,646番の 2 地先 同 区同 649番の 3 地先	
箕 輪 第348号線	港北区日吉七丁目2,378番の 1 地先 同 区同 3,398番の 2 地先	第 73 号
綱 島 第370号線	港北区綱島東五丁目357番の 4 地先 同 区同 2,198番の 3 地先	
新 羽 第415号線	港北区新羽町4,482番の 2 地先 同 区同 町4,484番の 5 地先	第 74 号
新 羽 第416号線	港北区新羽町3,949番のイ地先 同 区同 町3,948番地先	第 75 号
新 吉 田 第506号線	港北区綱島西二丁目873番の 2 地先 同 区同 823番の 3 地先	第 76 号
新 吉 田 第507号線	港北区綱島西二丁目946番の 4 地先 同 区同 883番の 3 地先	
新 吉 田 第508号線	港北区新羽町2,103番の 2 地先 同 区同 町2,028番の 6 地先	第 77 号
新 吉 田 第509号線	港北区大倉山六丁目2,163番地先 同 区同 2,165番の 2 地先	
新 吉 田 第510号線	港北区大倉山六丁目2,156番の14地先 同 区同 2,157番の 5 地先	
新 吉 田 第511号線	港北区大倉山六丁目1,796番の 1 地先 同 区同 1,795番の 1 地先	
新 吉 田 第512号線	港北区大倉山七丁目2,081番の21地先 同 区同 2,071番の 9 地先	第 78 号
新 吉 田 第513号線	港北区樽町一丁目12番の 1 地先 同 区同 281番の 1 地先	

市第 19 号

大 倉 山 第359号線	港北区樽町一丁目808番の2地先 同 区同 4番の49地先	第 79 号
大 倉 山 第360号線	港北区樽町一丁目797番の2地先 同 区同 806番の3地先	
川 向 第283号線	港北区新羽町2,737番の2地先 同 区同 町2,735番地先	第 80 号
大 倉 山 第356号線	港北区大倉山五丁目1,146番の1地先 同 区同 1,173番の5地先	第 81 号
大 倉 山 第357号線	港北区大倉山五丁目1,144番地先 同 区同 1,143番の5地先	
大 倉 山 第358号線	港北区大倉山五丁目1,303番地先 同 区同 1,311番の1地先	
大 倉 山 第361号線	港北区大倉山五丁目1,364番の2地先 同 区同 1,366番の7地先	
大 倉 山 第362号線	港北区大倉山五丁目1,447番の2地先 同 区同 1,384番の1地先	第 82 号
大 倉 山 第366号線	港北区大倉山四丁目1,497番の1地先 同 区同 1,495番の1地先	
大 倉 山 第371号線	港北区大倉山四丁目1,505番の2地先 同 区同 1,508番の4地先	
大 倉 山 第363号線	港北区大倉山三丁目754番の1地先 同 区同 750番の6地先	第 83 号
大 倉 山 第364号線	港北区大曾根一丁目758番の3地先 同 区同 760番の5地先	
大 倉 山 第365号線	港北区新羽町739番の2地先 同 区同 町682番の1地先	第 84 号
大 倉 山 第367号線	港北区大倉山三丁目471番の1地先 同 区同 470番の1地先	第 85 号
大 倉 山 第368号線	港北区大倉山三丁目461番の2地先 同 区同 460番地先	
大 倉 山 第369号線	港北区大倉山一丁目109番の2地先 同 区同 108番の2地先	
大 倉 山 第370号線	港北区大倉山三丁目290番の2地先 同 区同 288番の1地先	

大 倉 山 第372号線	港北区菊名七丁目1,005番の 9 地先 同 区同 同 番の44地先	第 86 号
大 倉 山 第373号線	港北区菊名六丁目1,033番の 3 地先 同 区同 175番の 1 地先	
師 岡 第405号線	港北区師岡町1,171番の 1 地先 同 区同 町1,169番の 4 地先	第 87 号
師 岡 第406号線	港北区師岡町259番の13地先 同 区同 町268番の 2 地先	第 88 号
小 机 第382号線	港北区小机町1,658番地先 同 区同 町1,637番地先	第 89 号
小 机 第383号線	港北区岸根町126番の 2 地先 同 区同 町160番の 2 地先	第 90 号
小 机 第384号線	港北区岸根町66番の 2 地先 同 区同 町127番の 1 地先	
小 机 第385号線	港北区岸根町35番の 5 地先 同 区同 町64番地先	
菊 名 第506号線	港北区大豆戸町1,205番の 2 地先 同 区同 町1,203番の 3 地先	第 91 号
菊 名 第509号線	港北区篠原町3,704番の 2 地先 同 区大豆戸町1,203番の 3 地先	
菊 名 第512号線	港北区篠原北二丁目2,468番の 4 地先 同 区同 1,127番の12地先	
菊 名 第507号線	港北区大豆戸町244番地先 同 区同 町245番地先	第 92 号
菊 名 第508号線	港北区菊名七丁目678番の 5 地先 同 区菊名六丁目679番の 1 地先	
菊 名 第510号線	港北区篠原町3,660番の 2 地先 同 区大豆戸町1,193番の 3 地先	第 93 号
菊 名 第511号線	港北区篠原町2,866番の11地先 同 区大豆戸町1,188番の 1 地先	
菊 名 第513号線	港北区富士塚二丁目2,694番の 2 地先 同 区同 2,039番の 4 地先	第 94 号
菊 名 第514号線	港北区富士塚二丁目2,695番の 1 地先 同 区同 2,026番の 1 地先	

市第 19 号

菊 名 第515号線	港北区篠原町981番の3地先 同 区同 町1,497番の9地先	第 95 号
菊 名 第516号線	港北区富士塚一丁目1,983番の9地先 同 区同 1,910番の5地先	第 96 号
菊 名 第517号線	港北区富士塚一丁目1,912番の11地先 同 区同 1,909番の3地先	
菊 名 第518号線	港北区篠原東一丁目810番の1地先 同 区同 775番の3地先	
篠 原 第614号線	港北区菊名一丁目13番の1地先 同 区同 15番の4地先	第 97 号
篠 原 第615号線	港北区仲手原一丁目496番の40地先 同 区同 494番の1地先	
篠 原 第619号線	港北区仲手原一丁目401番の2地先 同 区同 408番の1地先	
篠 原 第616号線	港北区仲手原二丁目708番の33地先 同 区同 688番の48地先	第 98 号
篠 原 第617号線	港北区岸根町739番の1地先	第 99 号
篠 原 第618号線	港北区岸根町1,049番の2地先 同 区同 町739番の3地先	

廃止する路線

路 線 名	起 終 点 点	備 考 (参考図番号)
綱 島 第301号線	鶴見区駒岡二丁目626番の2地内 同 区同 855番地先	第 100 号
六 角 橋 第54号線	神奈川区斎藤分町32番の17地先 同 区同 町同番の15地先	第 101 号
瑞 穂 町 第 1 号線	神奈川区山内町 1 番の 7 地内 同 区同 町同番の23地内	第 102 号
瑞 穂 町 第 2 号線	神奈川区山内町 8 番地内 同 区同 町 3 番の 4 地内	
保土ヶ谷 第262号線	南区永田東二丁目1,271番の19地先 同区同 1,289番地先	第 103 号
白 根 第461号線	保土ヶ谷区川島町1,357番の1地先 同 区同 町1,341番の1地先	第 104 号
上 星 川 第502号線	保土ヶ谷区坂本町152番の29地先 同 区同 町151番地先	第 105 号
品 濃 第127号線	保土ヶ谷区権太坂一丁目148番の517地先 同 区同 同 番の381地先	第 8 号
品 濃 第366号線	保土ヶ谷区境木本町183番の2地先 同 区同 町220番の39地先	
下 川 井 第455号線	旭区今宿町2,571番の2地先 同区同 町2,572番の3地先	第 10 号
四季美台 第260号線	旭区二俣川 1 丁目30番の3地先 同区同 36番の5地先	第 11 号
中 原 第492号線	磯子区田中二丁目190番の5地先 同 区同 165番の9地先	第 12 号
中 原 第495号線	磯子区田中二丁目168番の1地先 同 区同 162番の1地先	
中 原 第499号線	磯子区田中二丁目168番の19地先 同 区同 164番の1地先	
平 潟 第236号線	金沢区六浦四丁目4,100番の1地先 同 区同 4,101番の13地先	

市第 19 号

平 潟 第249号線	金沢区六浦四丁目4,106番の1地先 同 区同 4,108番の5地先	第 106 号
平 潟 第251号線	金沢区六浦四丁目4,108番の1地先 同 区同 4,110番の1地先	
菊 名 第449号線	港北区篠原東三丁目1,686番地先 同 区同 1,644番の1地先	第 107 号
篠 原 第128号線	港北区篠原町1,100番の2地先 神奈川区六角橋六丁目994番の15地先	第 108 号
十日市場 第132号線	緑区十日市場町1,501番の1地先 同区同 町同 番の74地先	第 15 号
十日市場 第133号線	緑区十日市場町1,501番の7地先 同区同 町同 番の134地先	
十日市場 第134号線	緑区十日市場町1,501番の74地先 同区同 町同 番の128地先	
新 治 第16号線	緑区霧が丘四丁目4番の1地先 同区同 3番地先	第 109 号
鴨 居 第380号線	緑区鴨居四丁目940番の40地先 同区同 959番の5地先	第 18 号
大 棚 第261号線	都筑区勝田町299番の1地先 同 区同 町307番地先	第 110 号
六 ツ 川 第529号線	戸塚区平戸町1,174番の4地先 同 区同 町同 番の10地先	第 111 号
六 ツ 川 第530号線	戸塚区平戸町1,174番の5地先 同 区同 町1,190番の1地先	
中 田 第611号線	戸塚区矢部町1,815番の53地先 同 区同 町1,872番の5地先	第 112 号
柏 尾 第530号線	戸塚区舞岡町3,195番の2地先 同 区同 町3,186番の2地先	第 21 号
柏 尾 第532号線	戸塚区舞岡町3,048番の9地先 同 区同 町3,179番の4地先	
舞 岡 第16号線	戸塚区舞岡町3,165番地先 同 区同 町3,160番の1地先	
舞 岡 第18号線	戸塚区舞岡町3,159番の3地先 同 区同 町3,196番の2地先	

舞岡 第21号線	戸塚区舞岡町3,048番の3地先 同区同 町3,170番地先	
飯島 第80号線	栄区飯島町688番の2地先 同区同 町314番の3地先	第 113 号
上永谷 第296号線	栄区小菅ヶ谷四丁目526番の2地先 同区同 556番地先	第 114 号
桂町 第79号線	栄区亀井町1,945番の1地先 同区同 町1,923番の6地先	第 115 号
名瀬 第139号線	泉区岡津町3,220番の17地先 戸塚区名瀬町2,311番の14地先	第 23 号
名瀬 第140号線	泉区岡津町2,523番の4地先 戸塚区名瀬町2,226番の18地先	
名瀬 第141号線	泉区岡津町2,524番の6地先 同区同 町2,518番の1地先	
名瀬 第218号線	泉区岡津町2,511番の4地先 同区同 町2,514番の2地先	
名瀬 第219号線	泉区岡津町2,507番の2地先 同区同 町2,495番の2地先	
名瀬 第226号線	泉区岡津町2,509番地先	
名瀬 第235号線	泉区岡津町2,504番の3地先 同区同 町2,503番の5地先	
上矢部 第5号線	泉区岡津町2,493番の4地先 同区同 町2,477番の4地先	
上矢部 第6号線	泉区岡津町2,494番の1地先 同区同 町2,495番の2地先	
岡津 第299号線	泉区中田町2,789番の1地先 同区同 町2,784番の1地先	
岡津 第300号線	泉区中田町2,923番地先 同区同 町2,924番地先	
岡津 第301号線	泉区中田町2,793番の3地先 同区同 町2,919番の2地先	
岡津 第303号線	泉区中田町2,915番の7地先 同区同 町2,928番地先	

岡 津 第305号線	泉区中田町2,934番地先 同区同 町2,935番地先	第 24 号
岡 津 第406号線	泉区中田町3,061番地先 同区同 町3,052番地先	
岡 津 第483号線	泉区中田町2,882番地先 同区同 町2,954番の 1 地先	
岡 津 第484号線	泉区中田町2,954番の 1 地先 同区同 町2,952番の 5 地先	
岡 津 第486号線	泉区中田町2,976番地先 同区同 町3,028番地先	
岡 津 第487号線	泉区中田町3,048番の 2 地先 同区同 町3,053番の 1 地先	
和 泉 町 第360号線	泉区和泉町2,816番の 4 地先 同区同 町2,815番の 1 地先	第 116 号
目 黒 第27号線	瀬谷区瀬谷町8,952番の 1 地先 同 区同 町8,927番の 1 地先	第 117 号
橋 戸 第82号線	瀬谷区瀬谷五丁目38番の 7 地先 同 区同 36番の16地先	第 118 号
井土ヶ谷 第628号線	磯子区岡村四丁目711番地先 同 区同 714番の 1 地先	第 41 号

(備考)

廃止する路線の表岡津第 299 号線の項から岡津第 487 号線の項までの地番は、中田土地改良事業の換地処分がなされた旨の公告のあった平成 2 年 9 月 25 日以前の地番によっている。

提 案 理 由

市場第 196 号線等の路線を市道に認定し、及び綱島第 301 号線等の市道路線を廃止したいので、道路法第 8 条第 2 項及び第 10 条第 3 項の規定により提案する。

参 考

道路法（抜粋）

（市町村道の意義及びその路線の認定）

第8条（第1項省略）

- 2 市町村長が前項の規定により路線を認定しようとする場合においては、あらかじめ当該市町村の議会の議決を経なければならない。

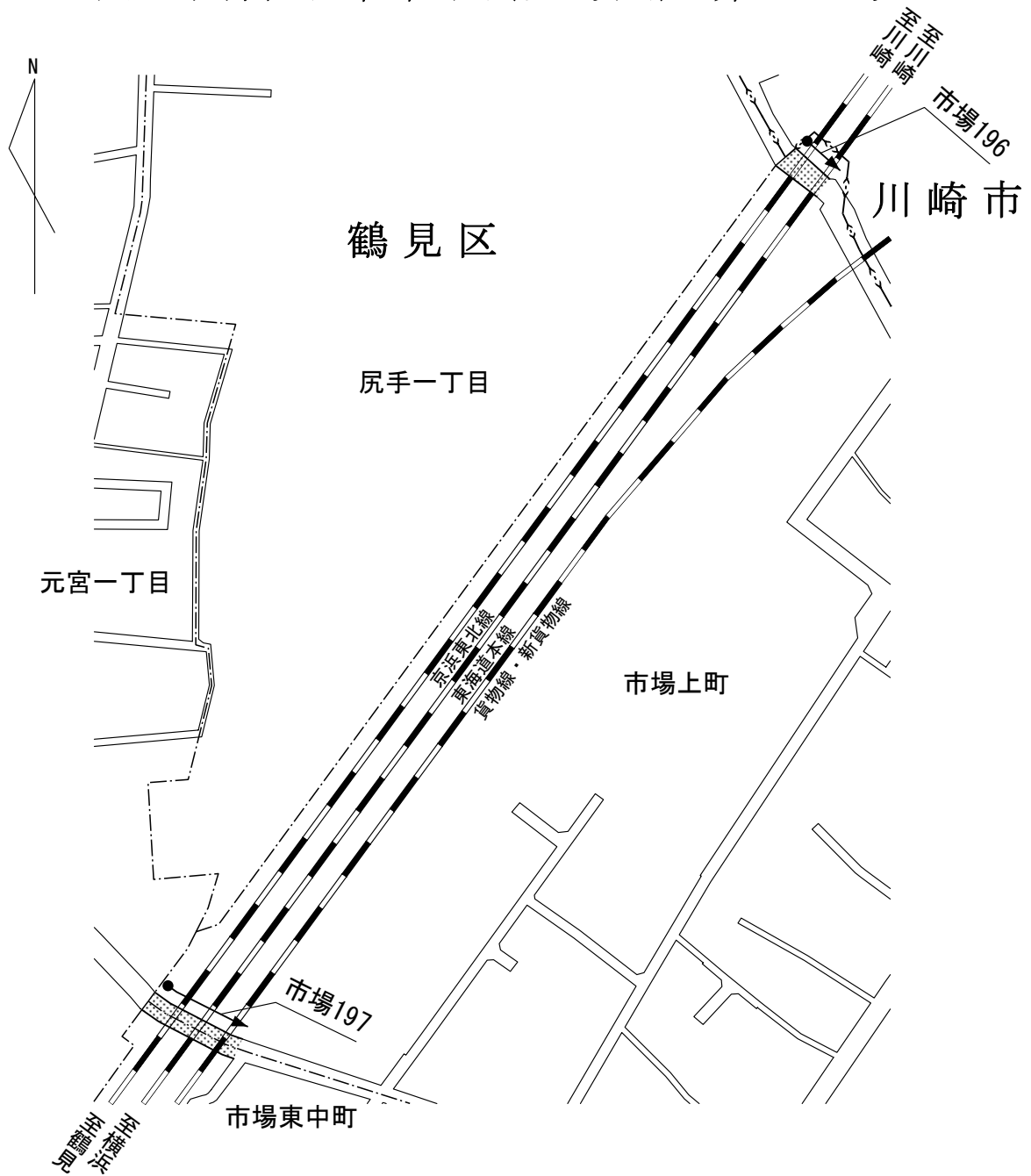
（第3項から第5項まで省略）

（路線の廃止又は変更）

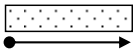

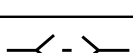
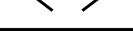
第10条（第1項及び第2項省略）

- 3 前2項の規定により路線を廃止し、又は変更しようとする場合の手續は、路線の認定の手續に準じて行わなければならない。

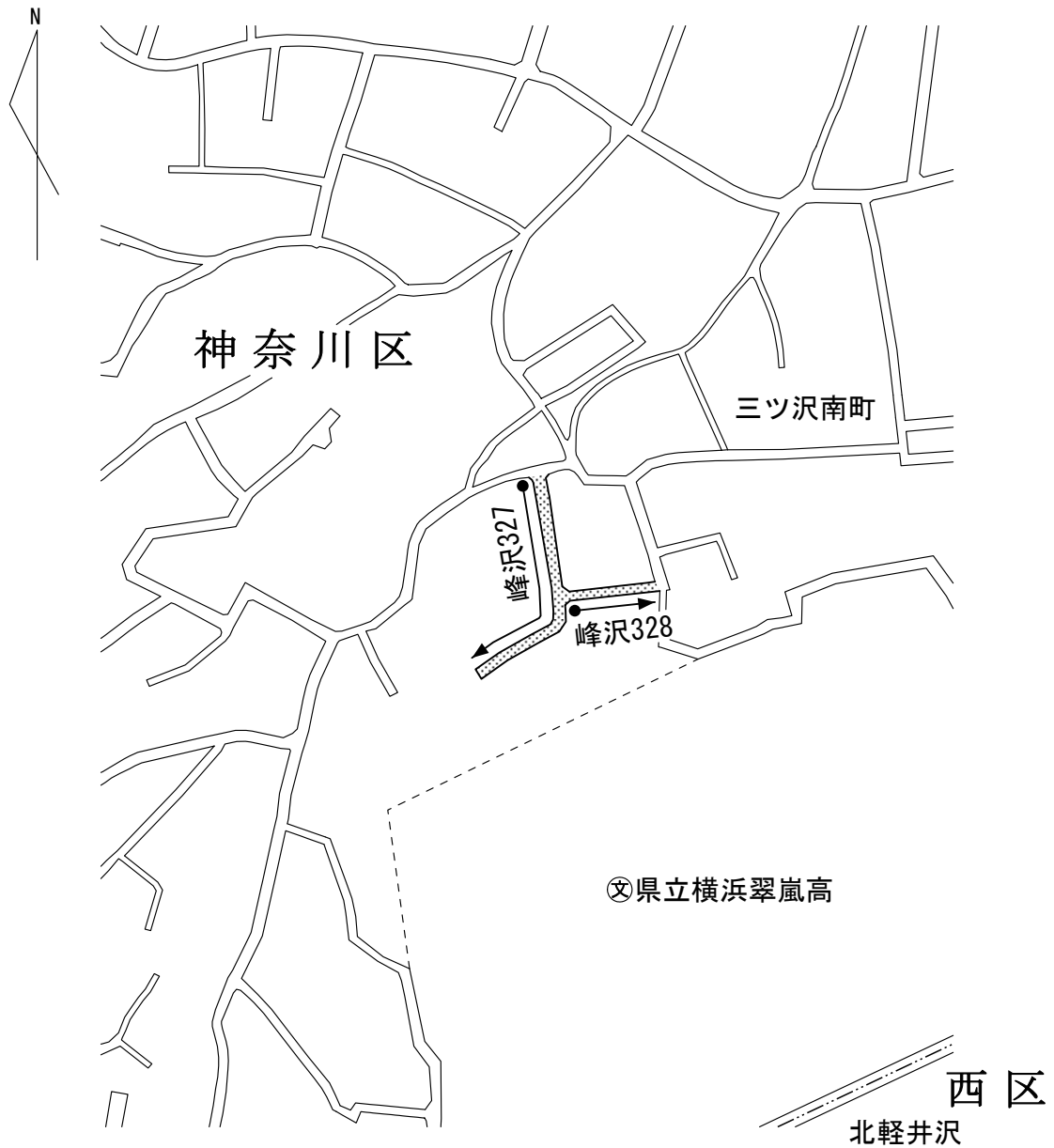
市道路線認定位置図(参考図) 第 1 号



凡 例

	認定道路
	在来道路
	市境界
	町界

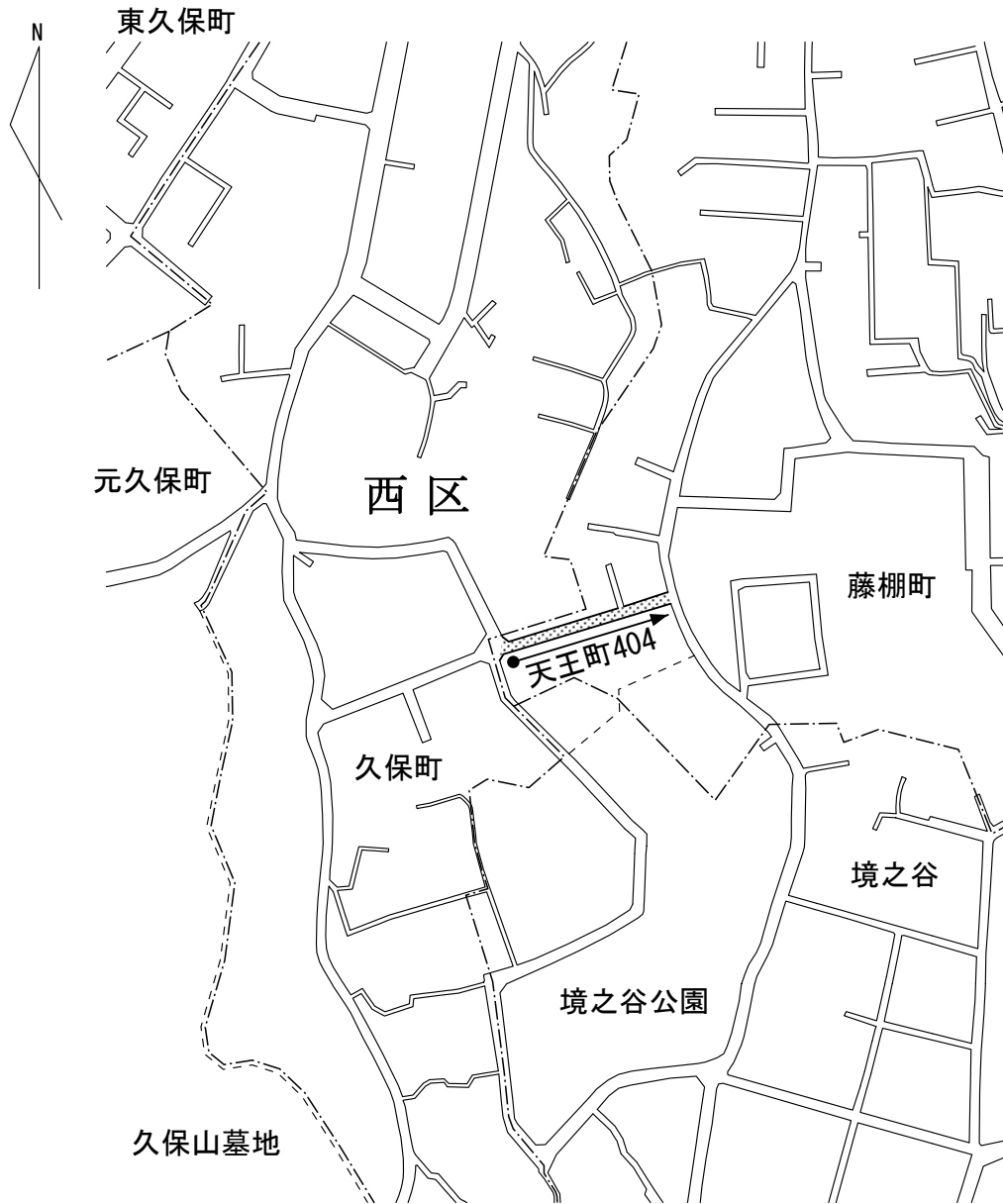
市道路線認定位置図(参考図) 第 2 号



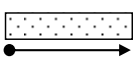

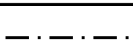
凡 例

	認定道路
	在来道路
	区 界

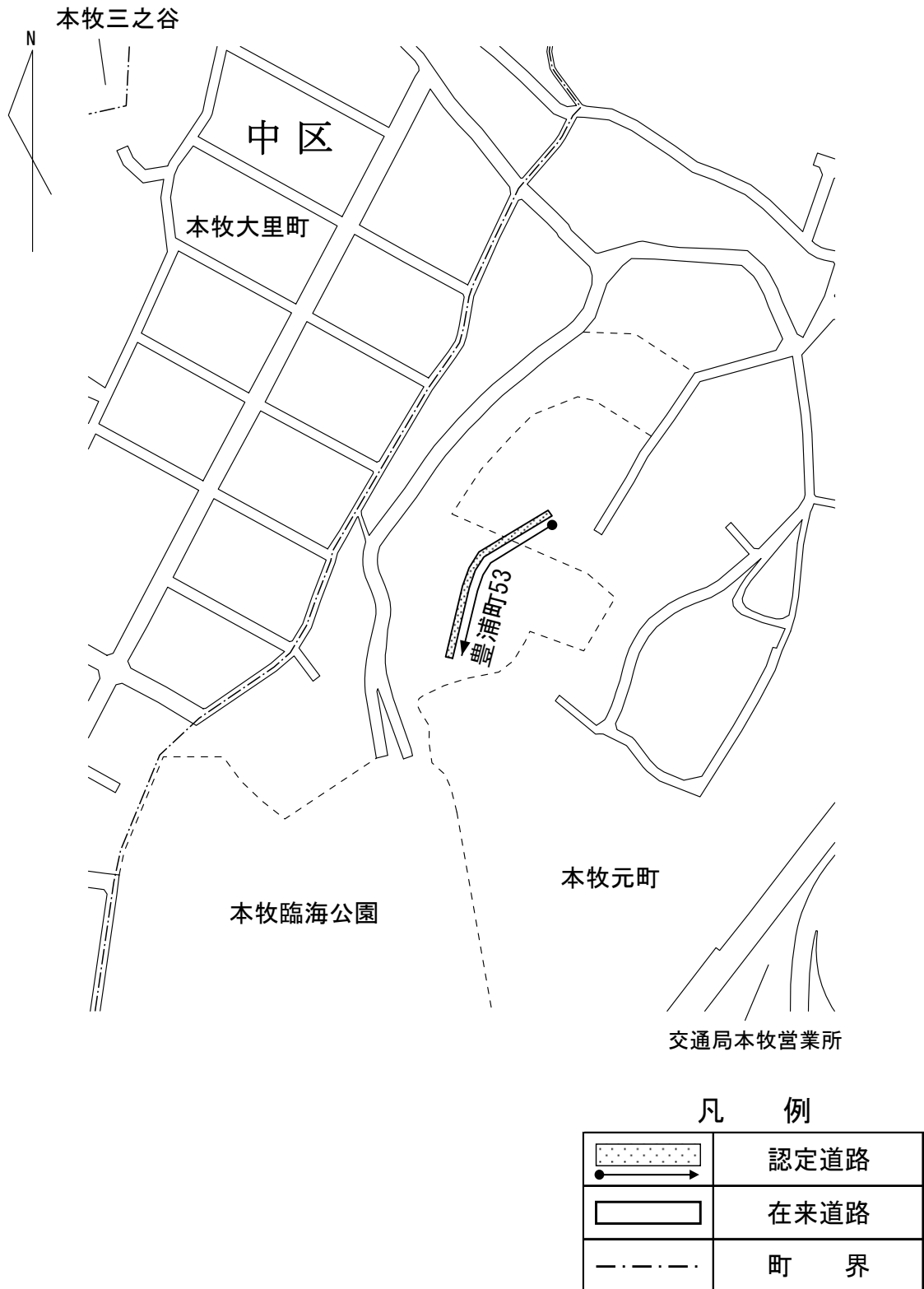
市道路線認定位置図(参考図) 第 3 号



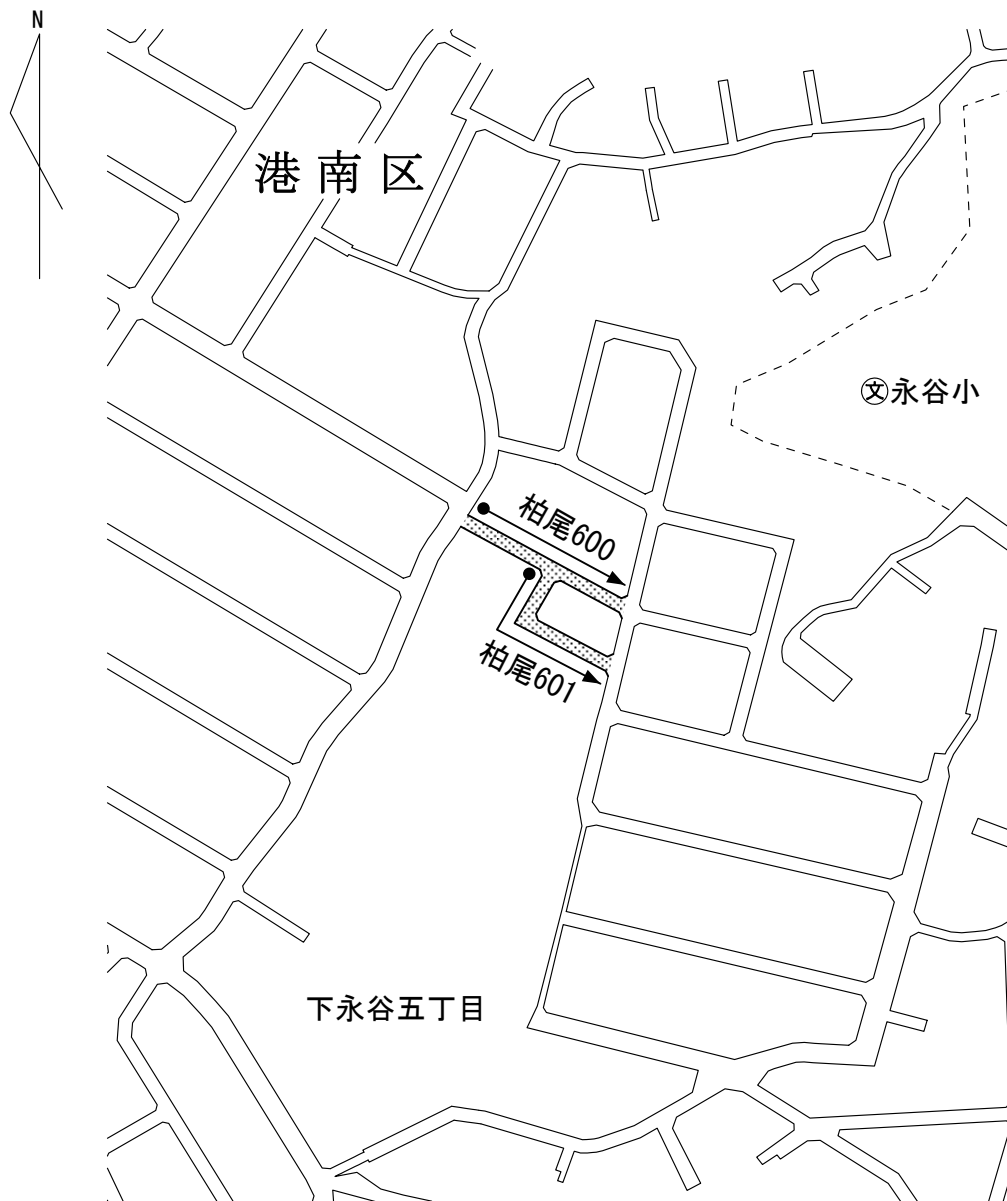
凡 例

	認定道路
	在来道路
	町 界

市道路線認定位置図(参考図) 第 4 号



市道路線認定位置図(参考図) 第 5 号



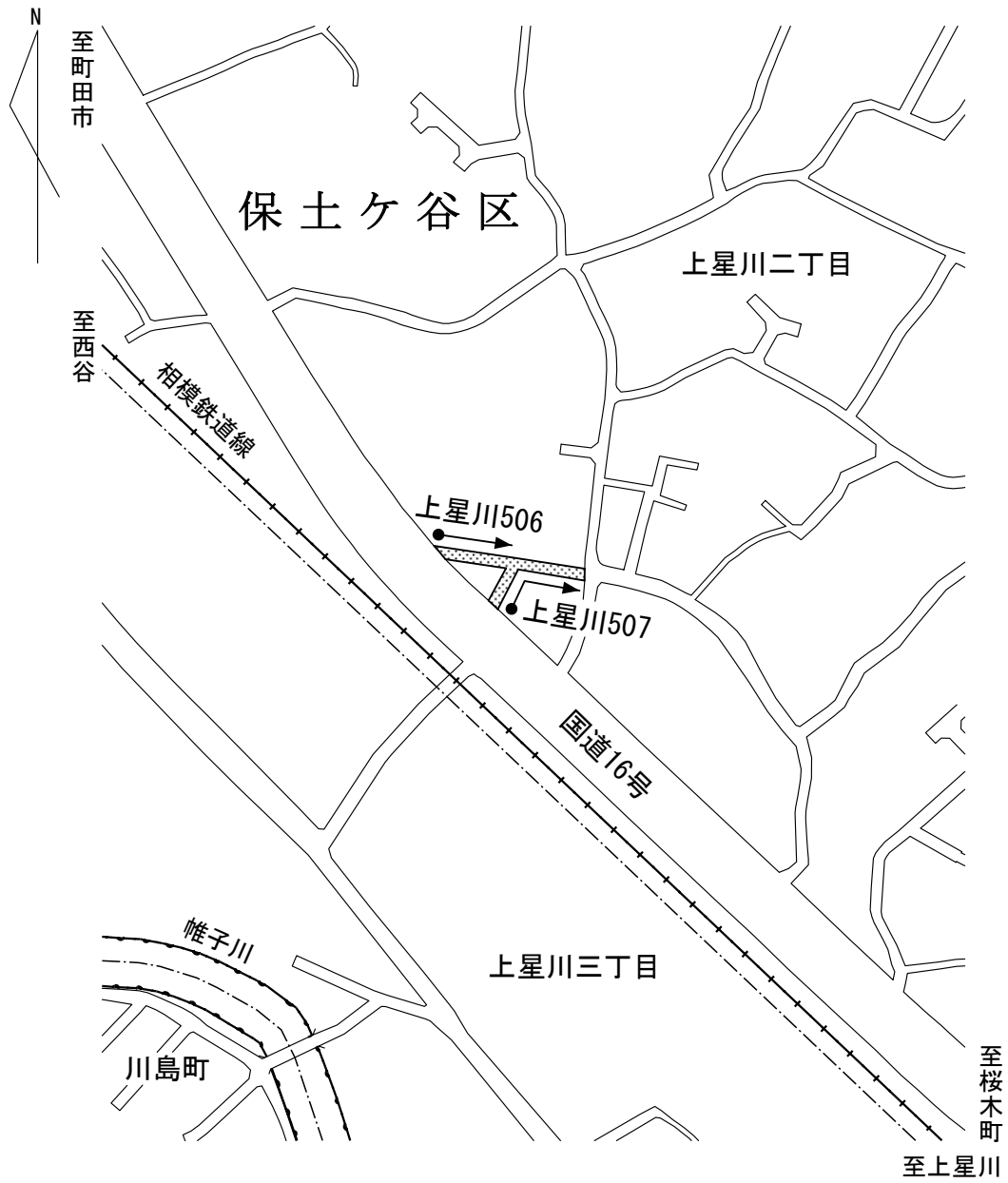
凡 例

	認定道路
	在来道路

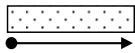

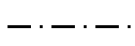
市道路線認定位置図(参考図) 第 6 号



市道路線認定位置図(参考図) 第 7 号



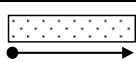
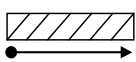

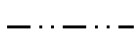

凡 例

	認定道路
	在来道路
	町 界

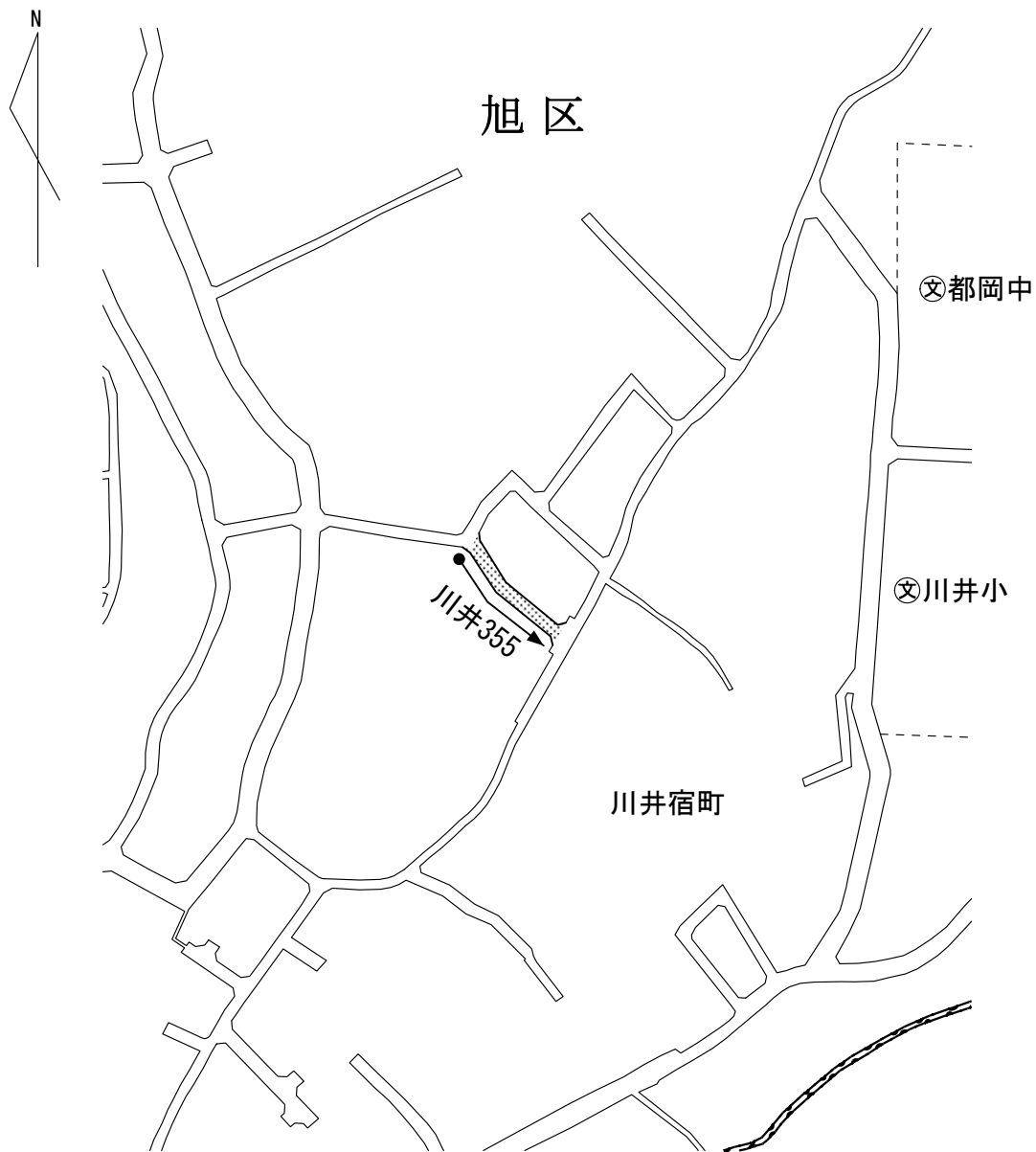
市道路線認定及び廃止位置図(参考図) 第 8 号





凡 例

	認定道路
	廃止道路
	在来道路
	区 界
	町 界

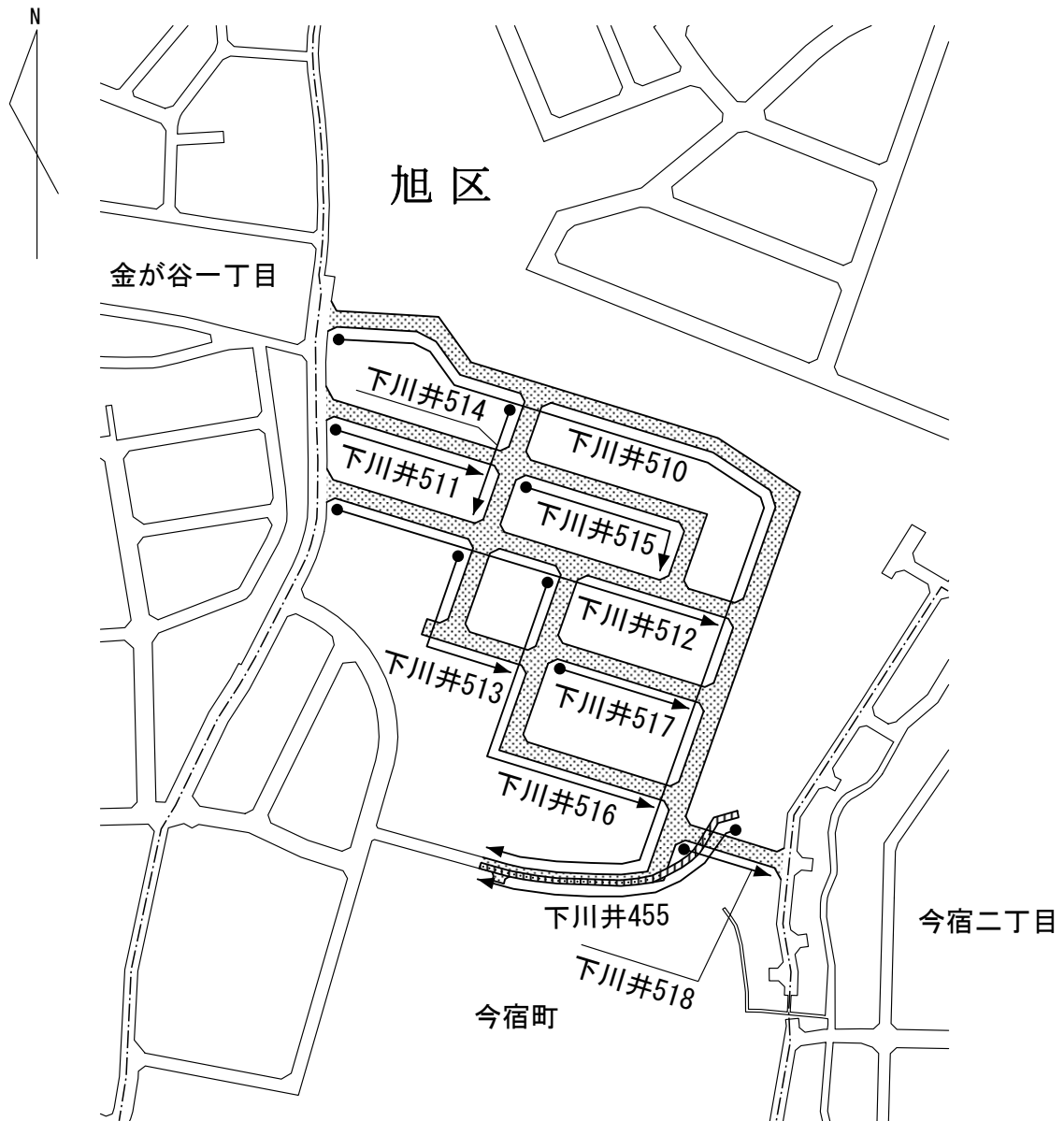
市道路線認定位置図(参考図) 第 9 号



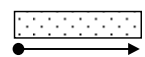
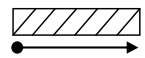

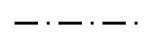
凡 例

	認定道路
	在来道路

市道路線認定及び廃止位置図(参考図) 第 10 号



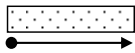
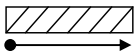

凡 例

	認定道路
	廃止道路
	在来道路
	町 界

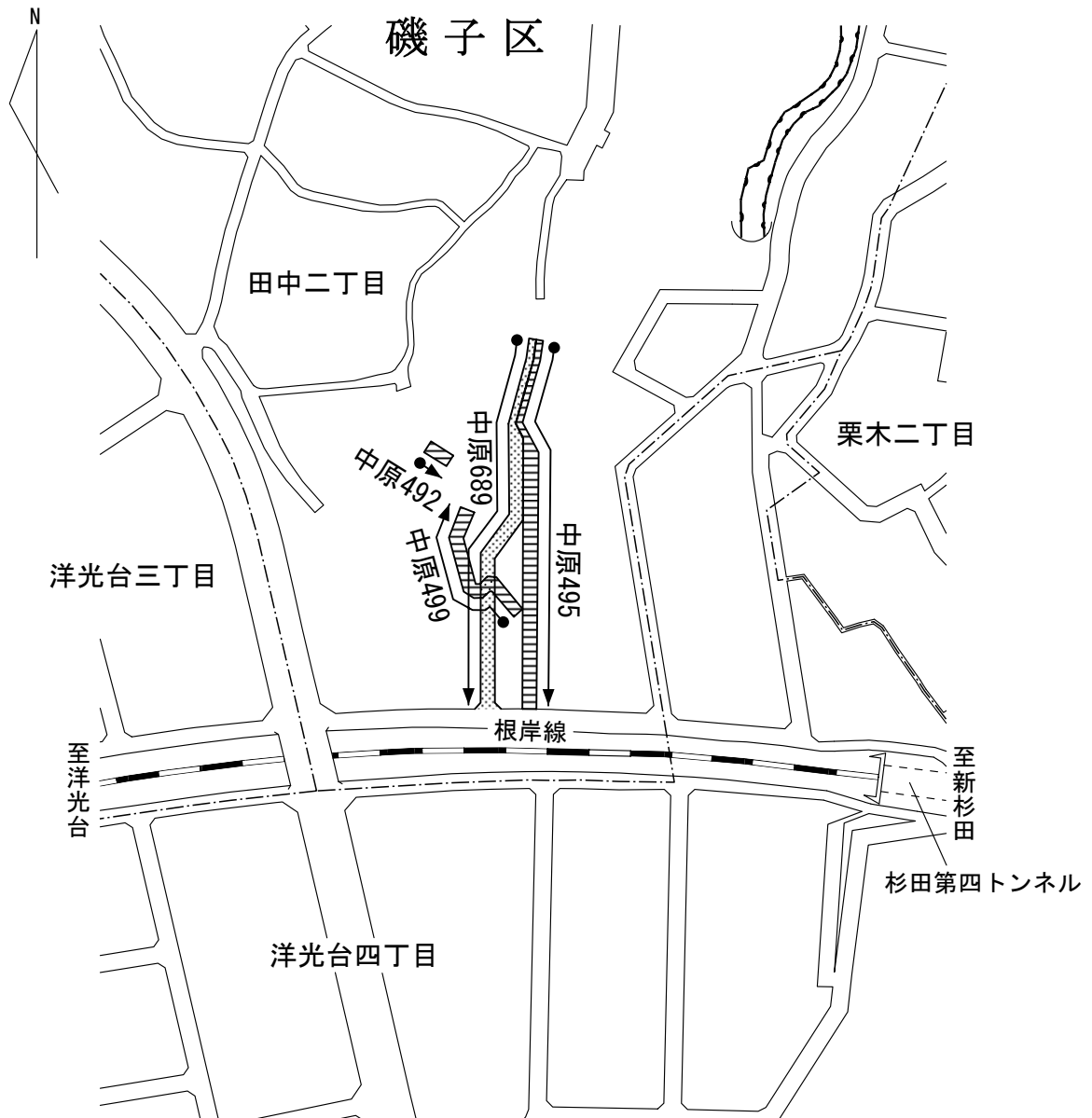
市道路線認定及び廃止位置図(参考図) 第 11 号



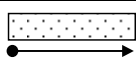
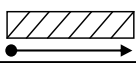

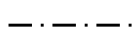
凡 例

	認定道路
	廃止道路
	在来道路

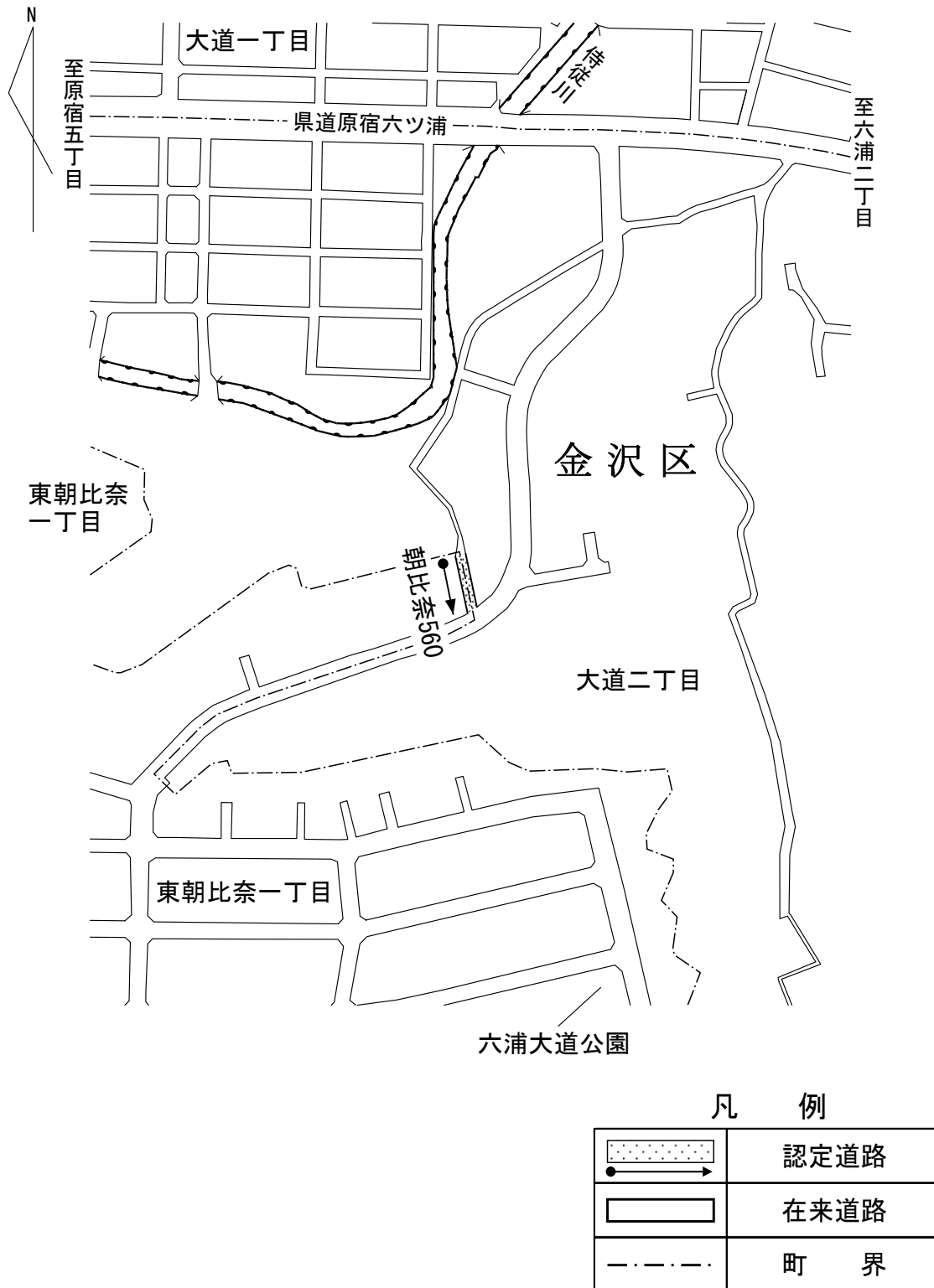
市道路線認定及び廃止位置図(参考図) 第 12 号



凡 例

	認定道路
	廃止道路
	在来道路
	町 界

市道路線認定位置図(参考図) 第 13 号



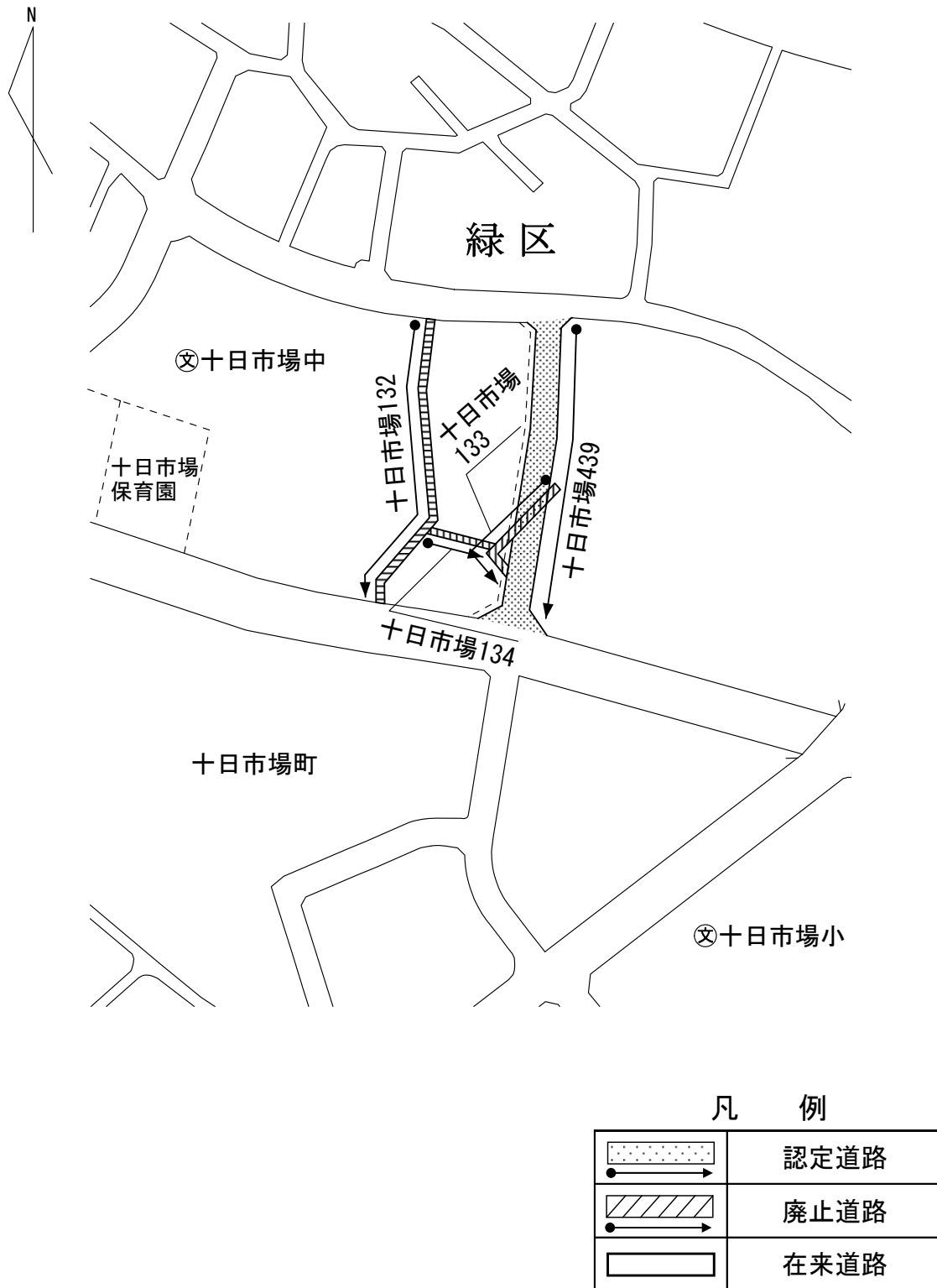
市道路線認定位置図(参考図) 第 14 号



凡 例

	認定道路
	在来道路
	区 界
	町 界

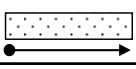


市道路線認定及び廃止位置図(参考図) 第 15 号



市道路線認定位置図(参考図) 第 16 号




凡 例

	認定道路
	在来道路
	区 界

市道路線認定位置図(参考図) 第 17 号



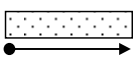
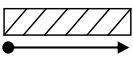

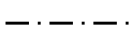
凡 例

	認定道路
	在来道路

市道路線認定及び廃止位置図(参考図) 第 18 号



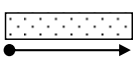

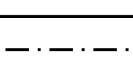
凡 例

	認定道路
	廃止道路
	在来道路
	町 界

市道路線認定位置図(参考図) 第 19 号



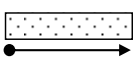

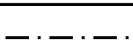
凡 例

	認定道路
	在来道路
	町 界

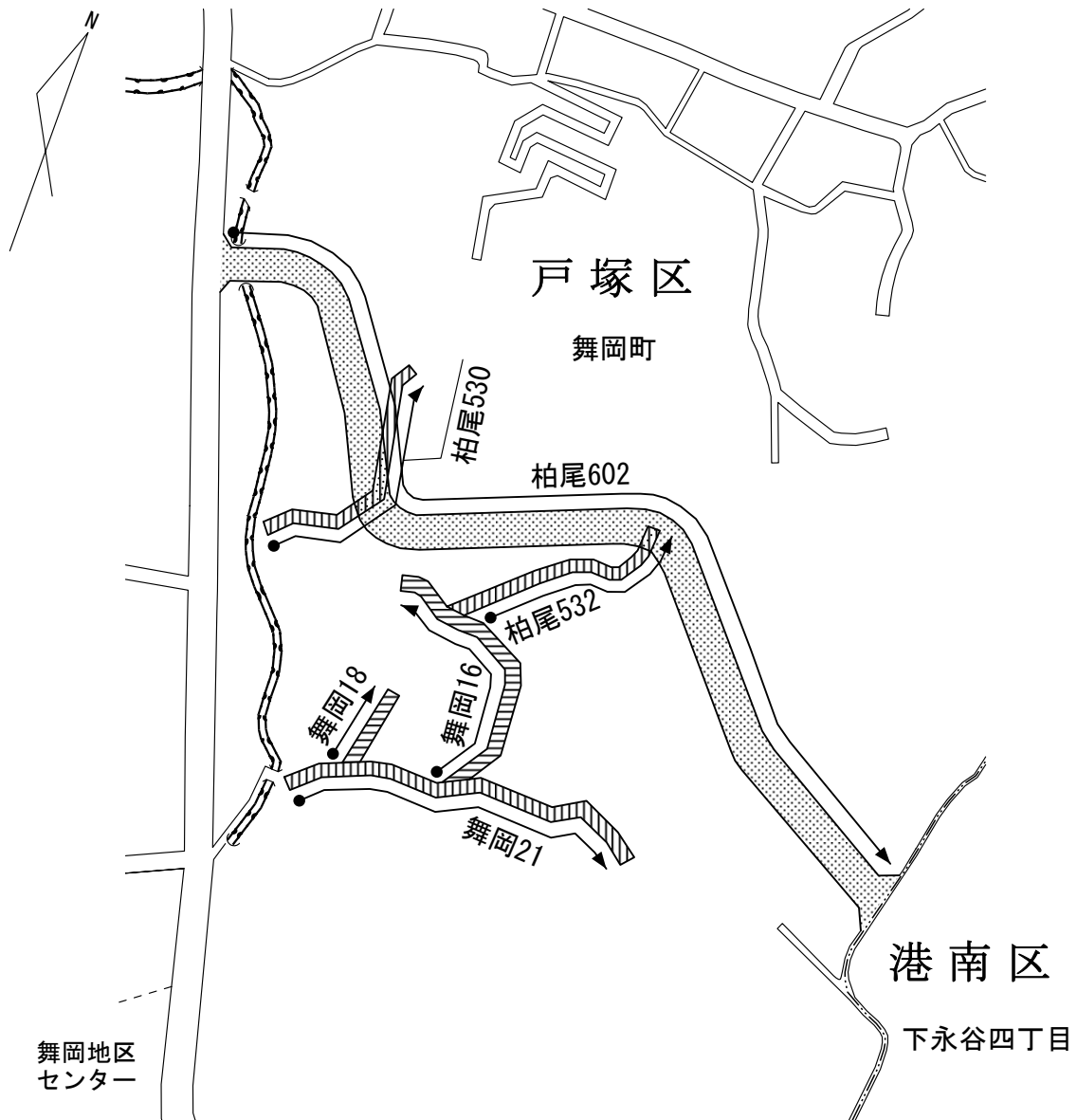
市道路線認定位置図(参考図) 第 20 号



凡 例

	認定道路
	在来道路
	町 界

市道路線認定及び廃止位置図(参考図) 第 21 号



凡 例

	認定道路
	廃止道路
	在来道路
	区 界

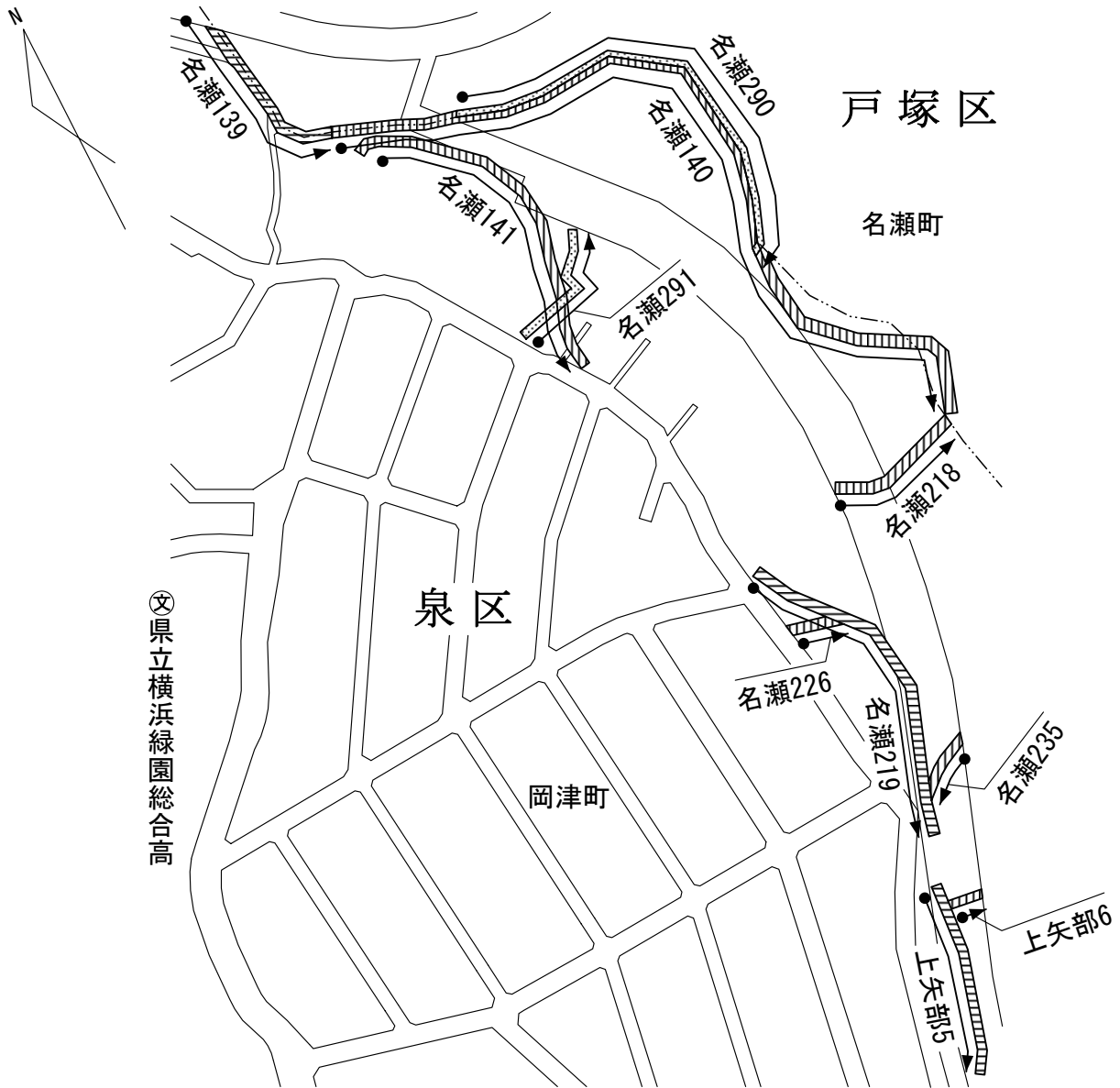
市道路線認定位置図(参考図) 第 22 号



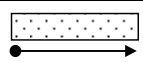
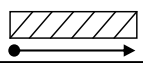

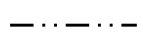
凡 例

	認定道路
	在来道路
	町 界

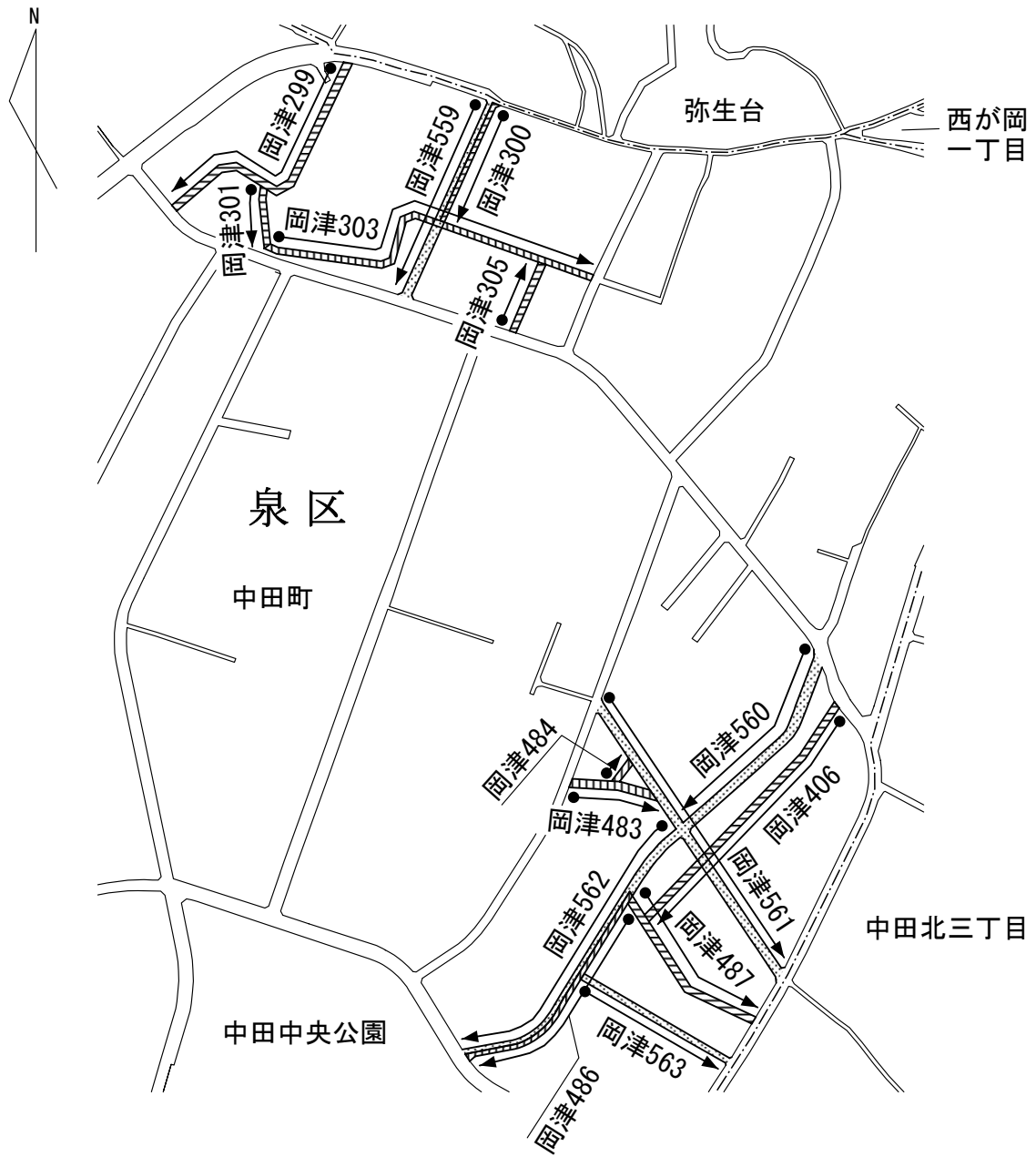
市道路線認定及び廃止位置図(参考図) 第 23 号



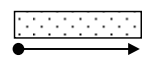
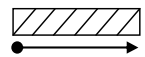

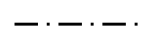
凡 例

	認定道路
	廃止道路
	在来道路
	区 界

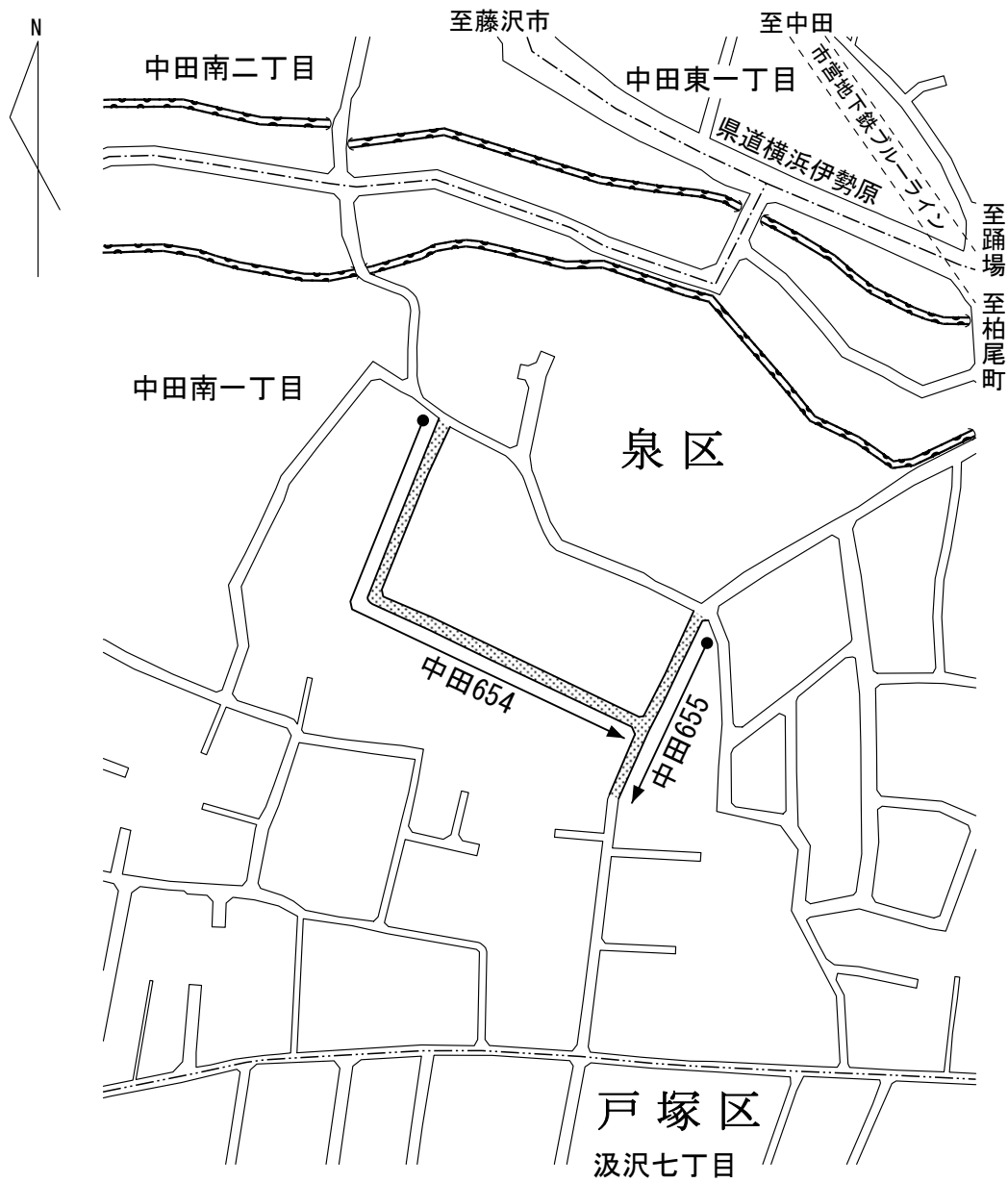
市道路線認定及び廃止位置図(参考図) 第 24 号



凡 例

	認定道路
	廃止道路
	在来道路
	町 界

市道路線認定位置図(参考図) 第 25 号



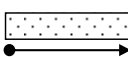

凡 例

	認定道路
	在来道路
	区 界
	町 界

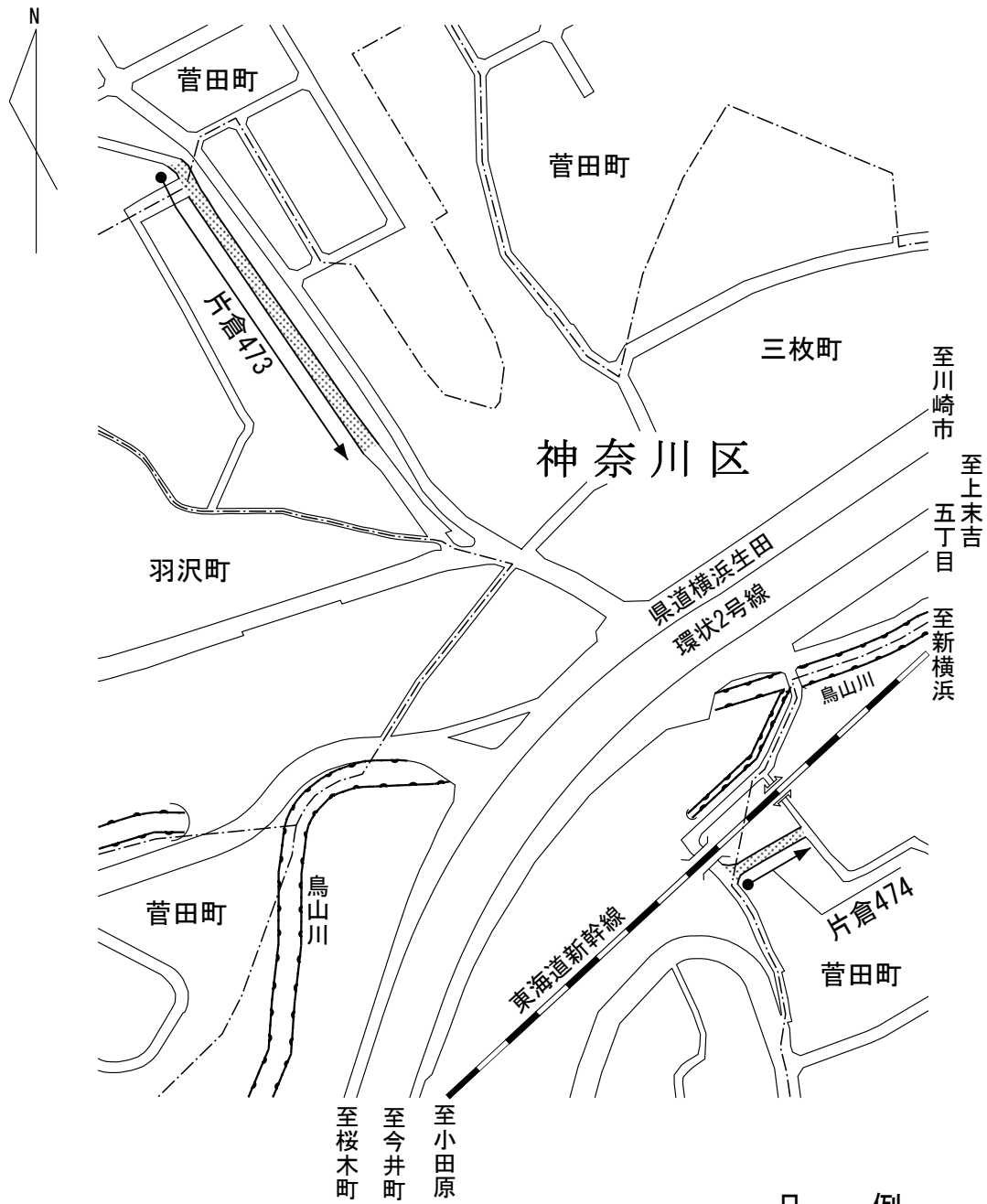
市道路線認定位置図(参考図) 第 26 号



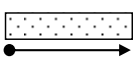

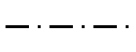
凡 例

	認定道路
	在来道路
	町 界

市道路線認定位置図(参考図) 第 27 号



凡 例

	認定道路
	在来道路
	町 界

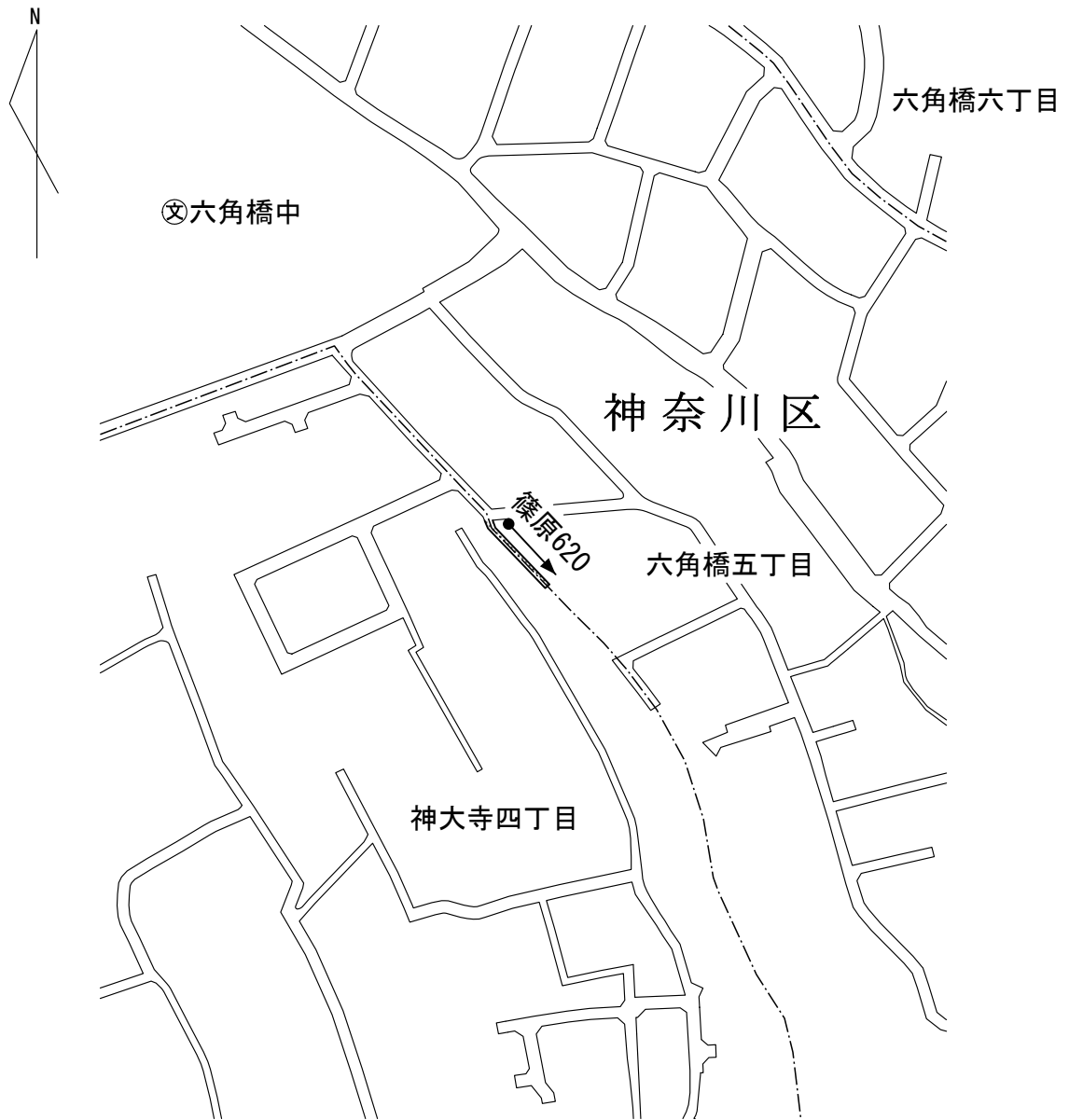
市道路線認定位置図(参考図) 第 28 号




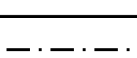
凡 例

	認定道路
	在来道路
	町 界

市道路線認定位置図(参考図) 第 29 号



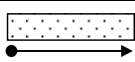

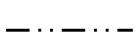

凡 例

	認定道路
	在来道路
	町 界

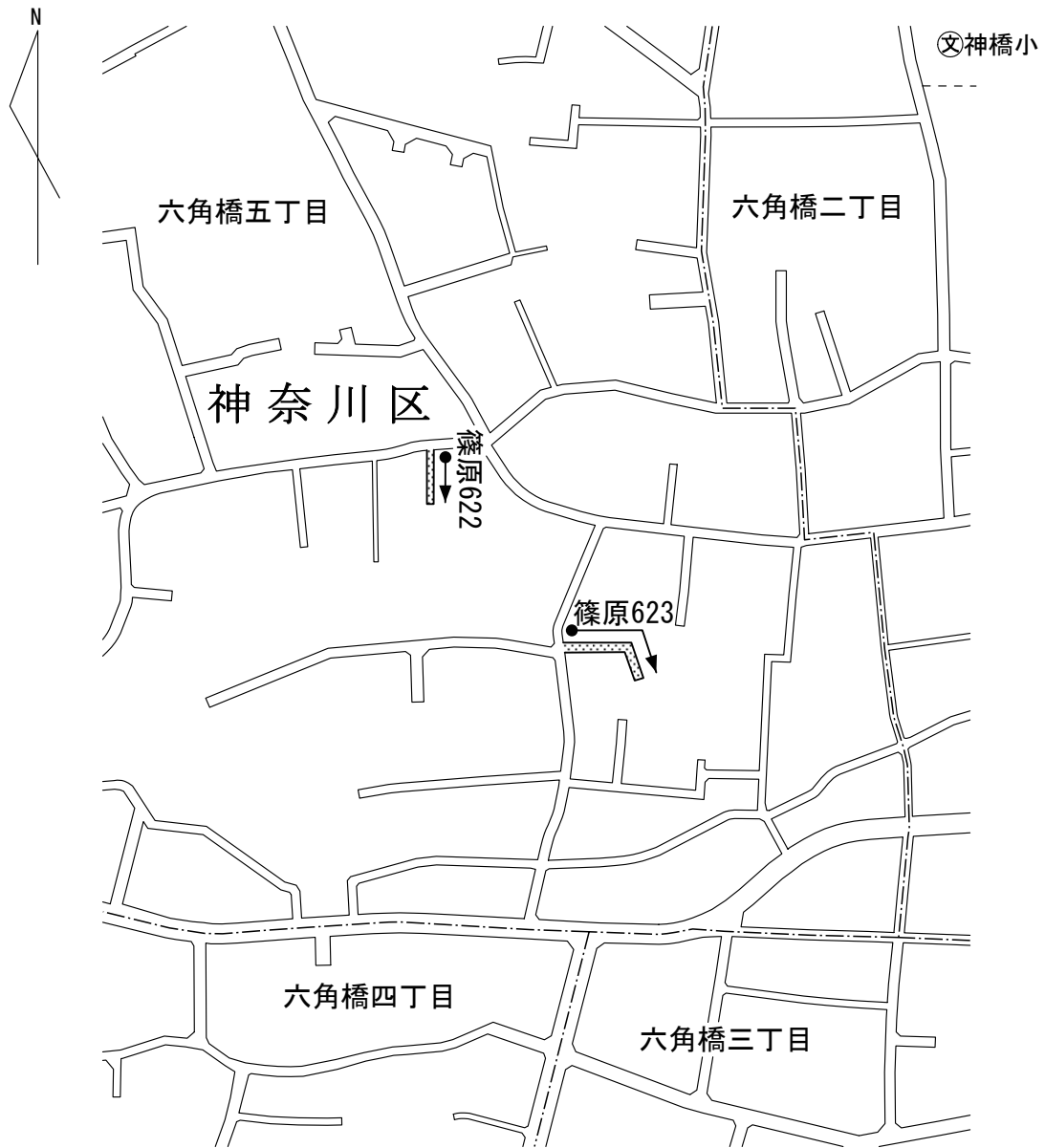
市道路線認定位置図(参考図) 第 30 号



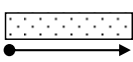


凡 例

	認定道路
	在来道路
	区 界
	町 界

市道路線認定位置図(参考図) 第 31 号



凡 例

	認定道路
	在来道路
	町 界

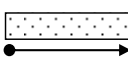



市道路線認定位置図(参考図) 第 32 号



市道路線認定位置図(参考図) 第 33 号



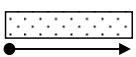

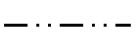
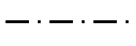
凡 例

	認定道路
	
	在来道路
	町 界

市道路線認定位置図(参考図) 第 34 号



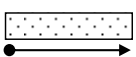

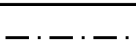
凡 例

	認定道路
	在来道路
	区 界
	町 界

市道路線認定位置図(参考図) 第 35 号



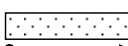


凡 例

	認定道路
	在来道路
	町 界

市道路線認定位置図(参考図) 第 36 号



凡 例

	認定道路
	在来道路
	町 界

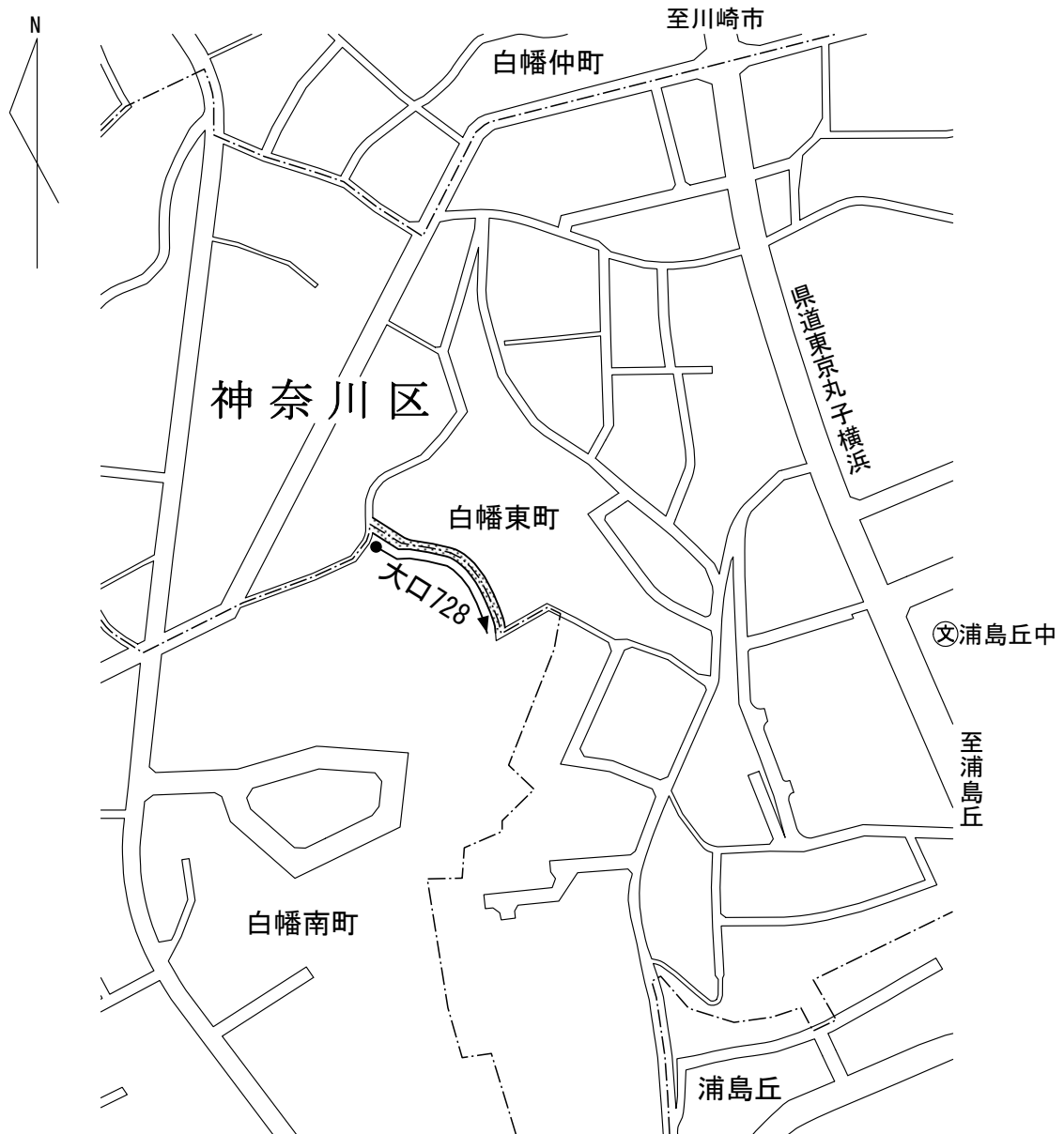
市道路線認定位置図(参考図) 第 37 号



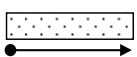

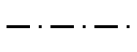
凡 例

	認定道路
	在来道路
	町 界

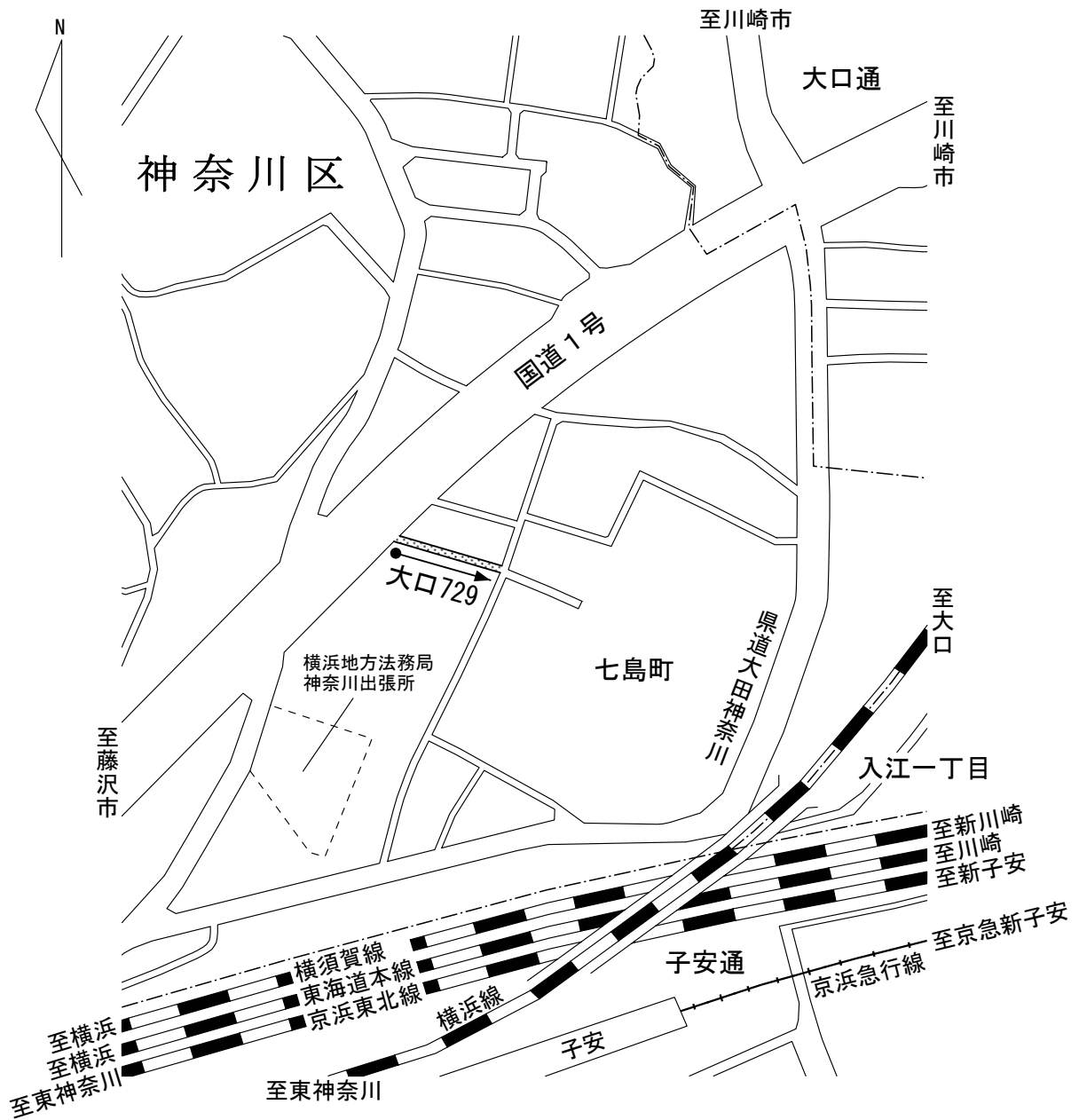
市道路線認定位置図(参考図) 第 38 号



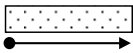



凡 例

	認定道路
	在来道路
	町 界

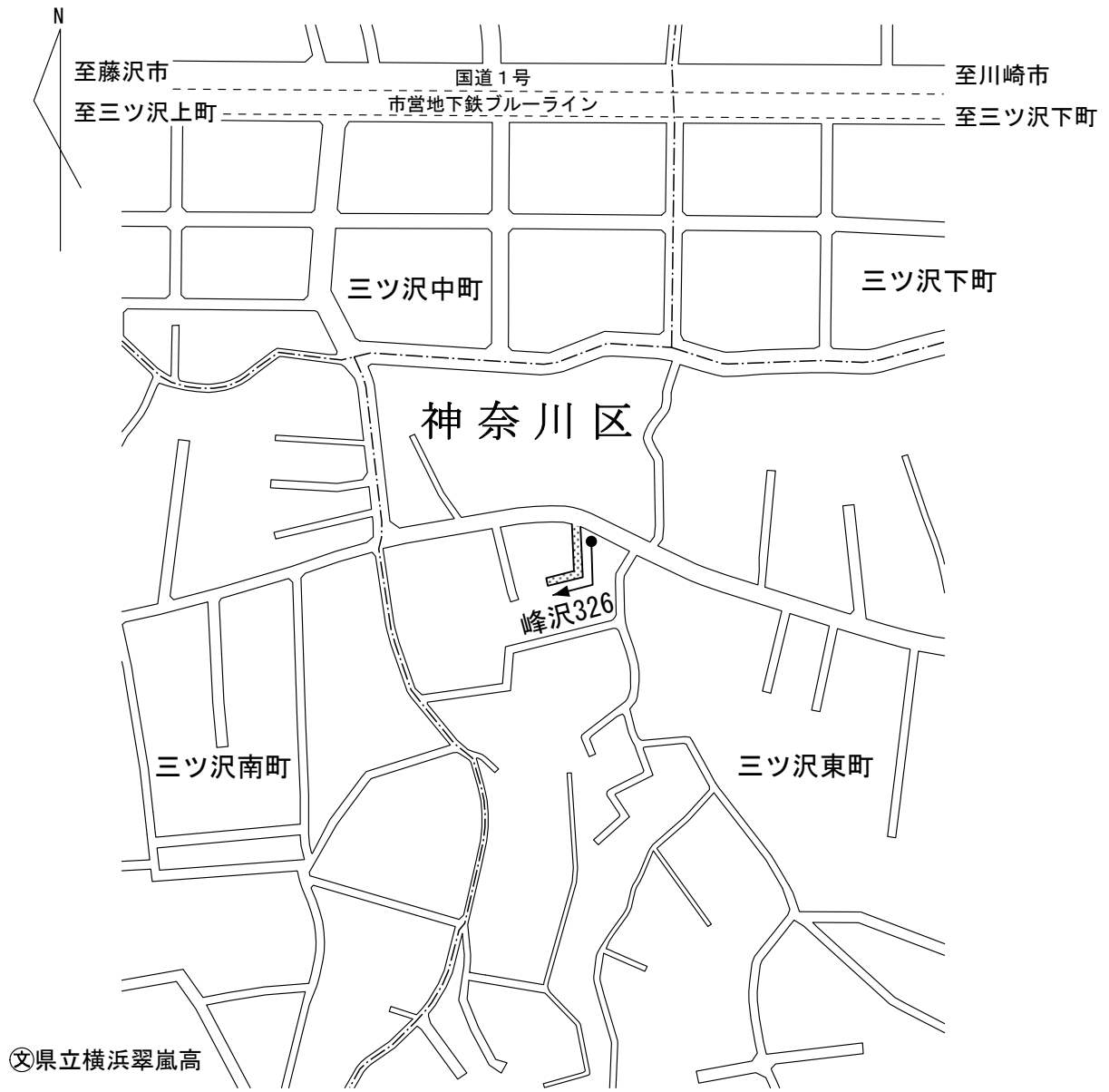
市道路線認定位置図(参考図) 第 39 号



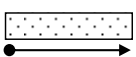

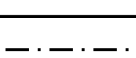

凡 例

	認定道路
	
	在来道路
	町 界

市道路線認定位置図(参考図) 第 40 号



凡 例

	認定道路
	
	在来道路
	町 界

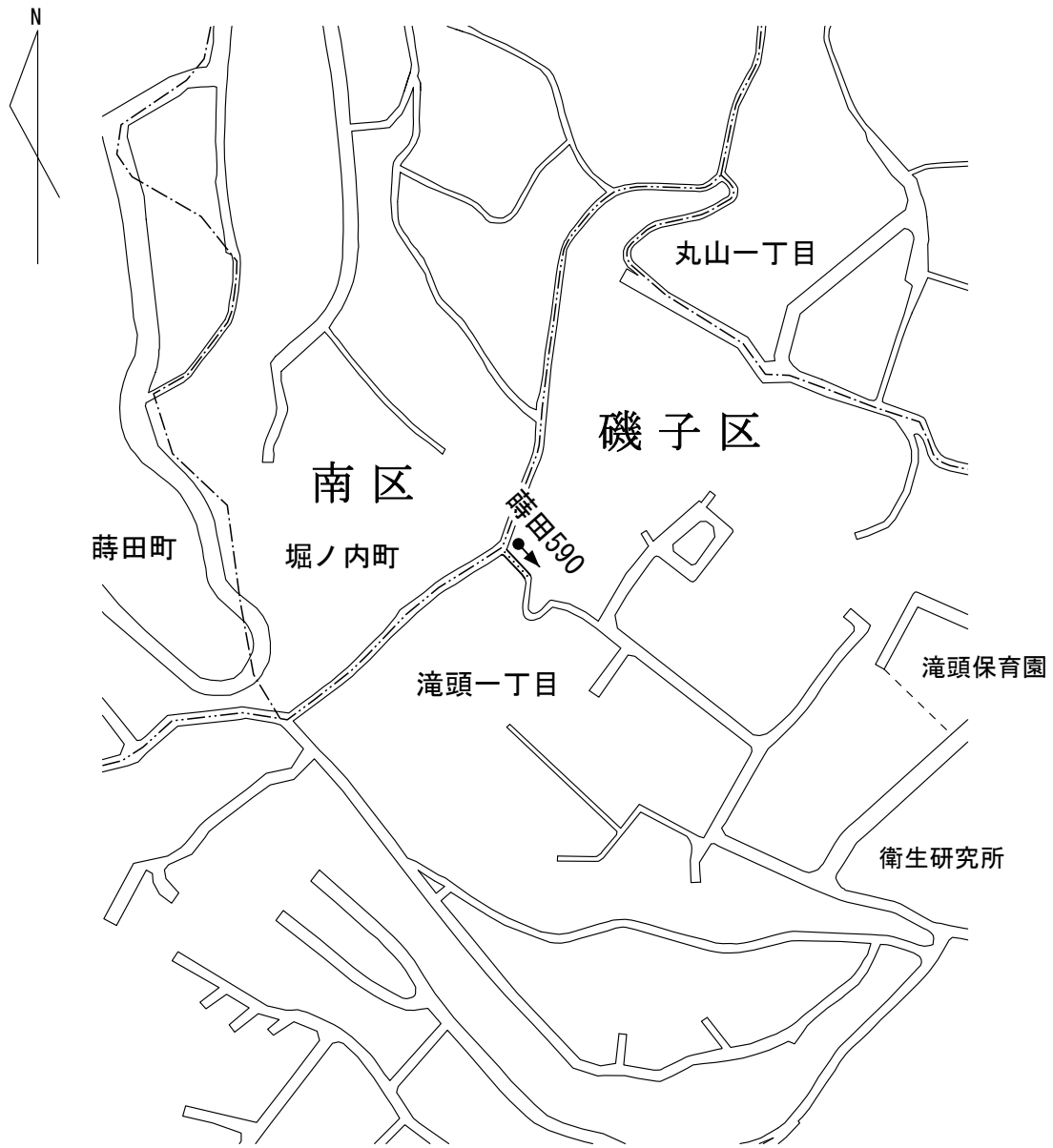
市道路線認定及び廃止位置図(参考図) 第 41 号



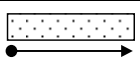


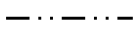

凡 例

	認定道路
	廃止道路
	在来道路
	区 界
	町 界

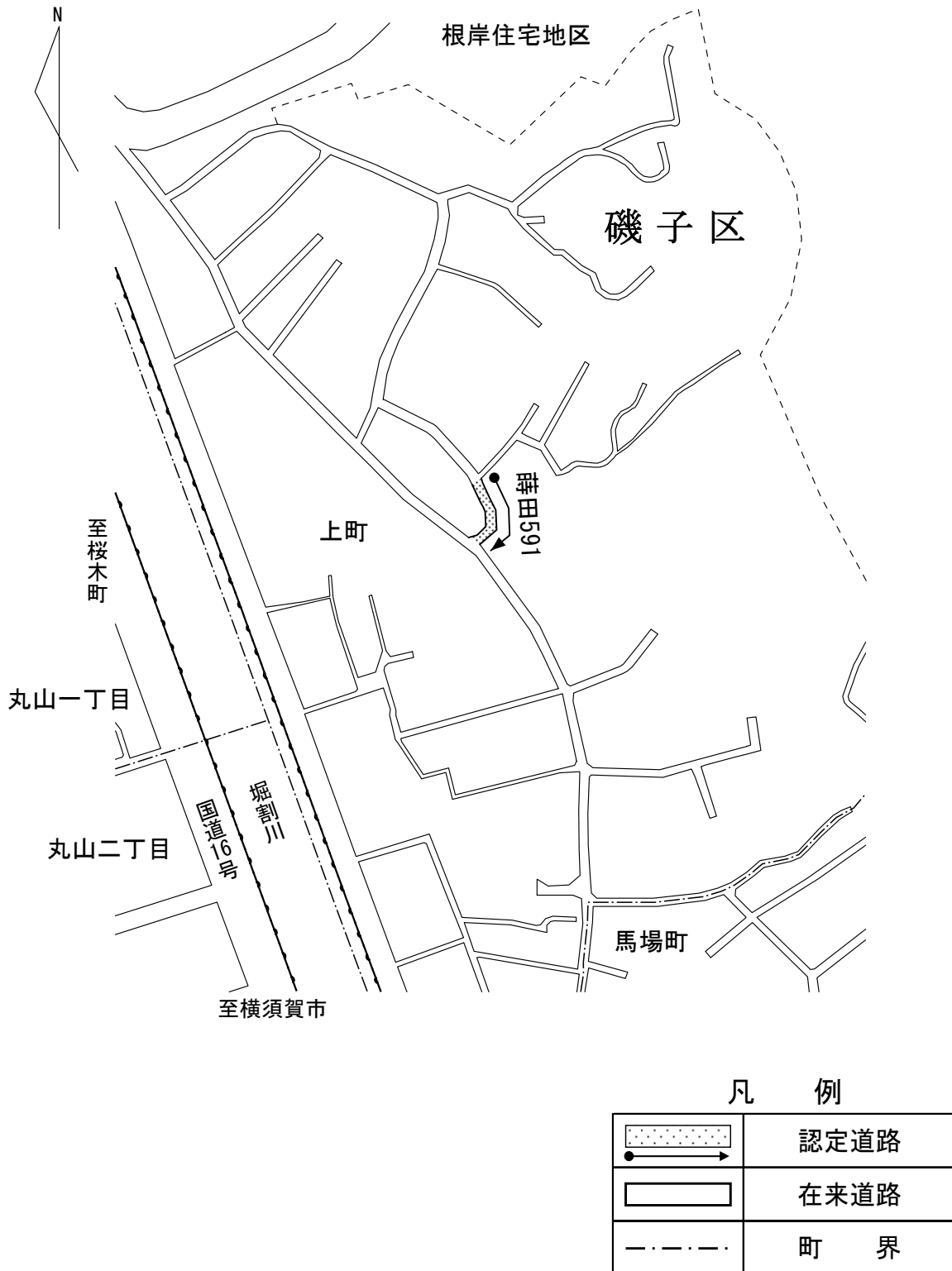
市道路線認定位置図(参考図) 第 42 号



凡 例

	認定道路
	
	在来道路
	区 界
	町 界

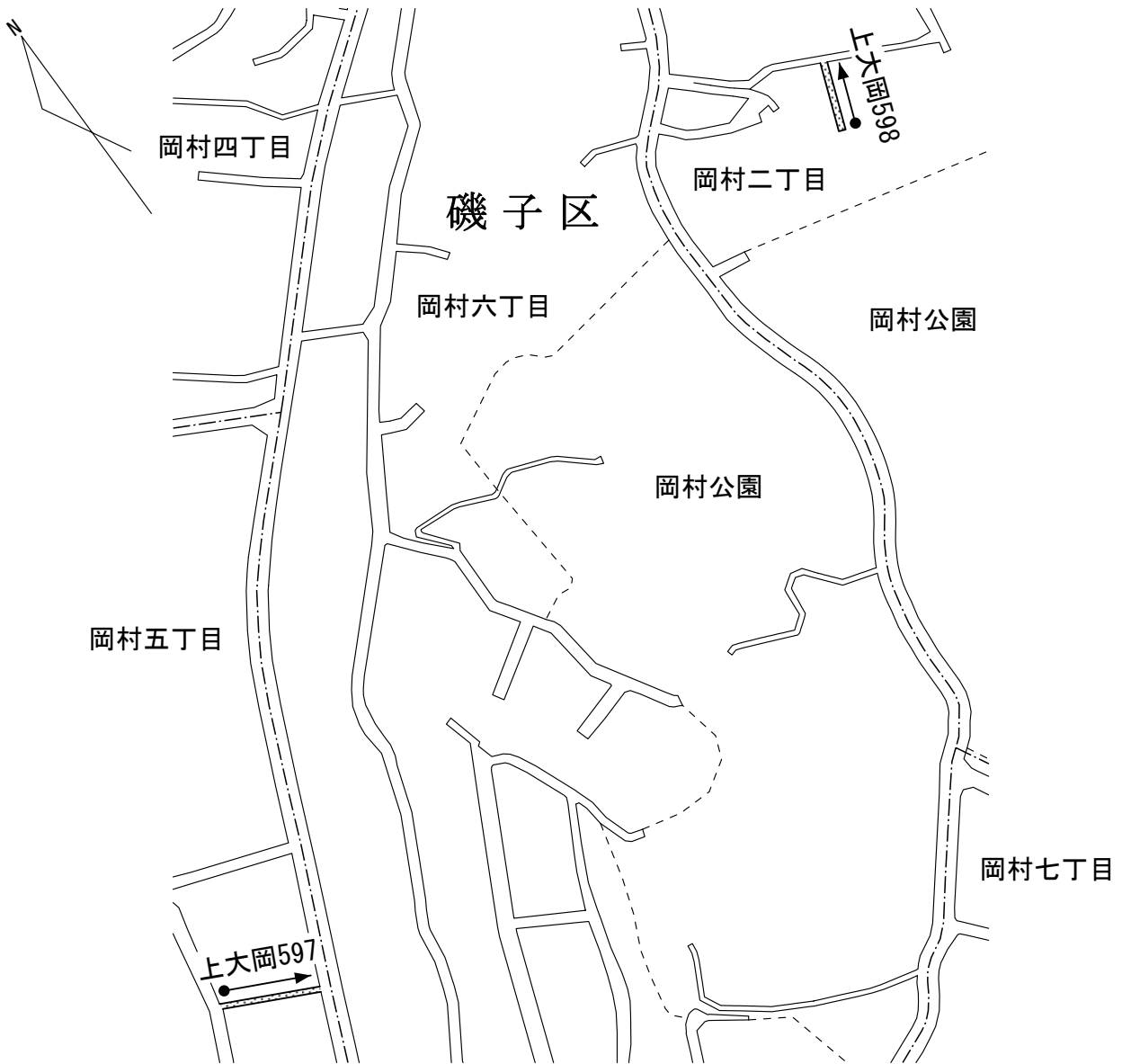
市道路線認定位置図(参考図) 第 43 号



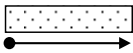

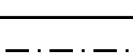
市道路線認定位置図(参考図) 第 44 号



市道路線認定位置図(参考図) 第 45 号



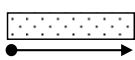


凡 例

	認定道路
	在来道路
	町 界

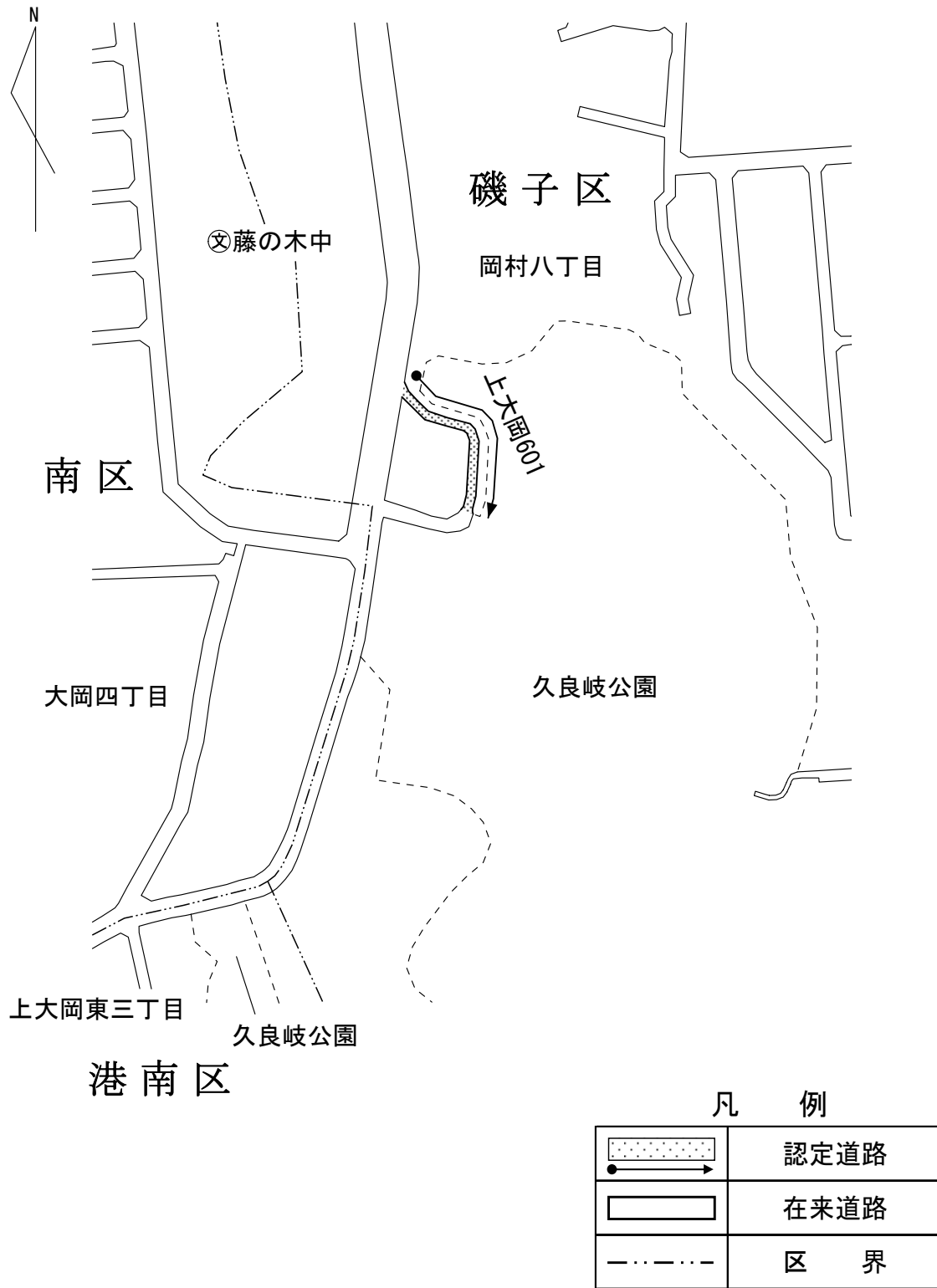
市道路線認定位置図(参考図) 第 46 号



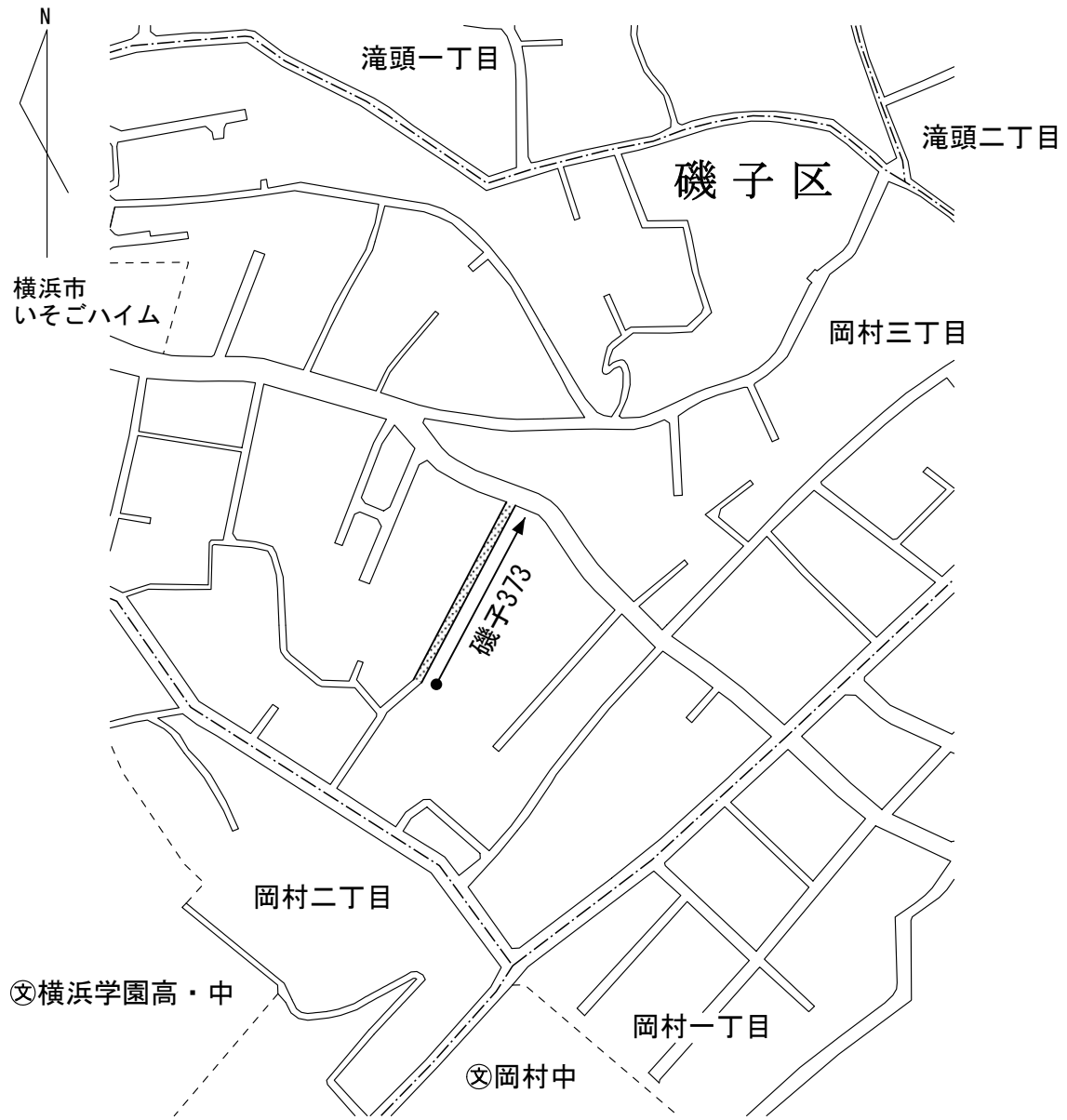
凡 例

	認定道路
	在来道路
	町 界

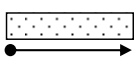


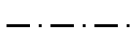
市道路線認定位置図(参考図) 第 47 号



市道路線認定位置図(参考図) 第 48 号



凡 例

	認定道路
	
	在来道路
	町 界

市道路線認定位置図(参考図) 第 49 号



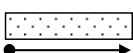

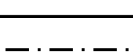
凡 例

	認定道路
	在来道路
	町 界

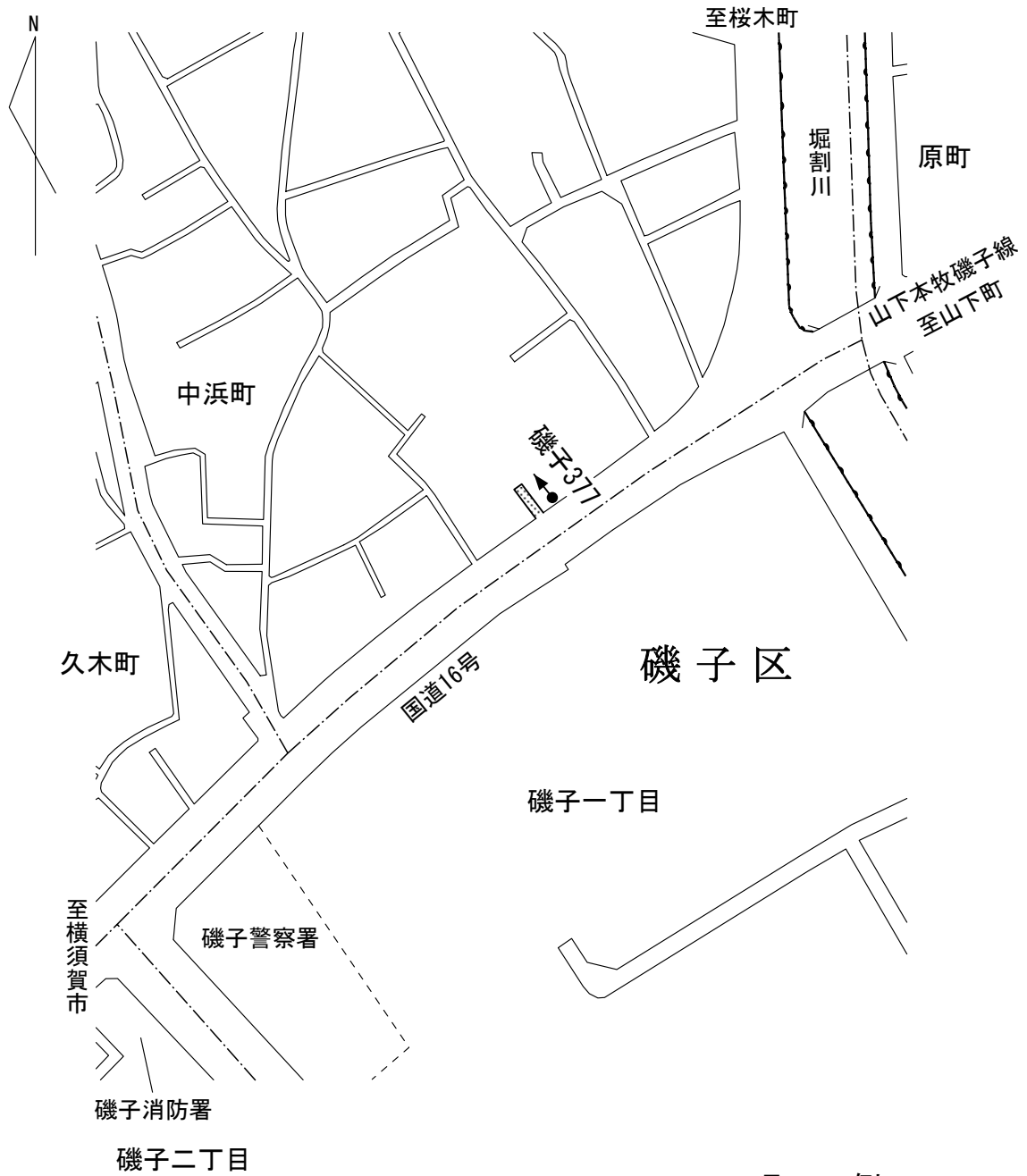
市道路線認定位置図(参考図) 第 50 号



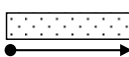

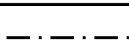
凡 例

	認定道路
	在来道路
	町 界

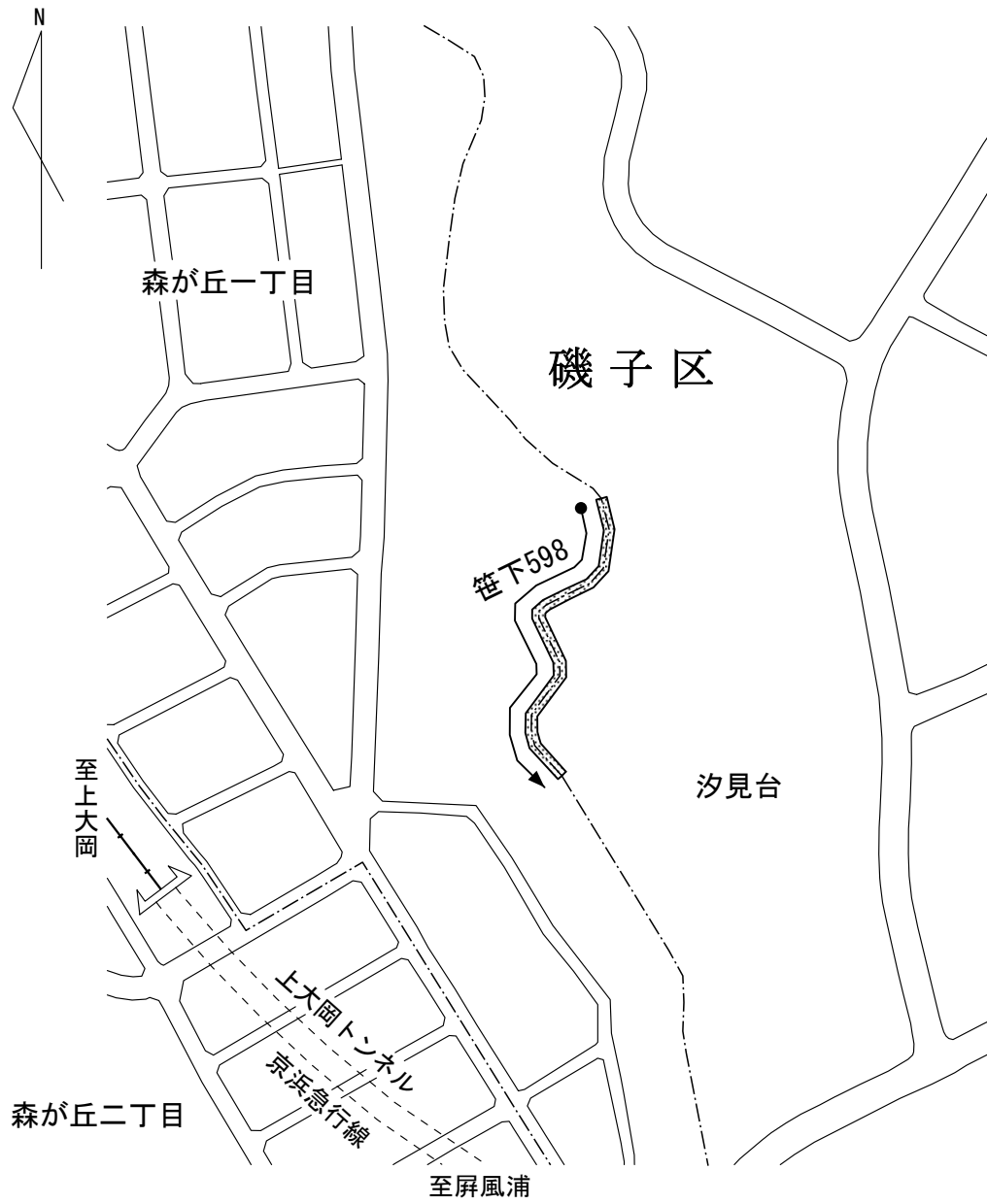
市道路線認定位置図(参考図) 第 51 号



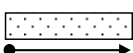

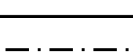
凡 例

	認定道路
	在来道路
	町 界

市道路線認定位置図(参考図) 第 52 号



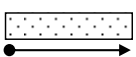

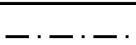
凡 例

	認定道路
	在来道路
	町 界

市道路線認定位置図(参考図) 第 53 号



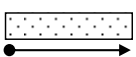

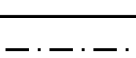
凡 例

	認定道路
	在来道路
	町 界

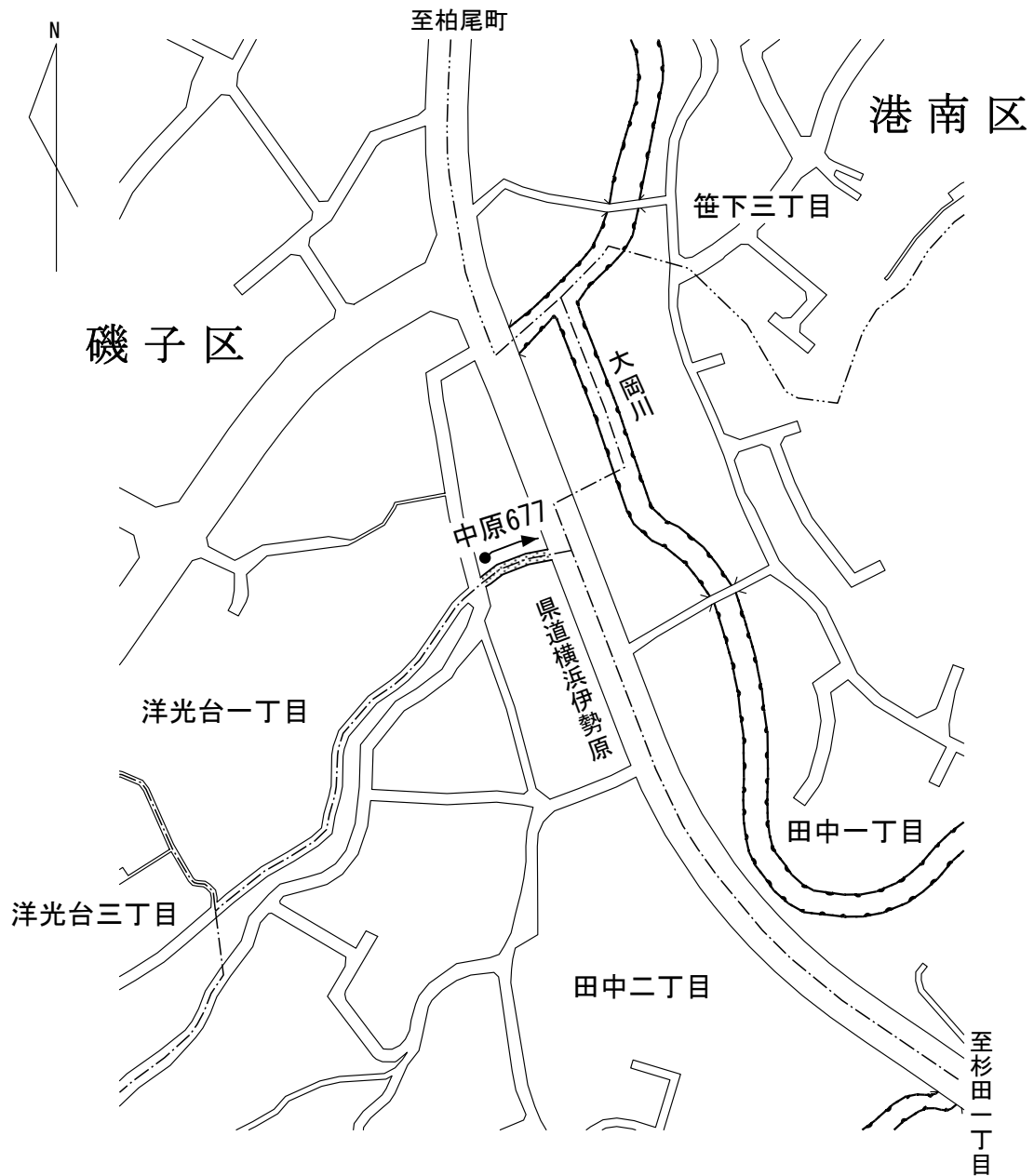
市道路線認定位置図(参考図) 第 54 号



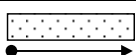



凡 例

	認定道路
	在来道路
	町 界

市道路線認定位置図(参考図) 第 55 号



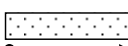
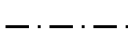
凡 例

	認定道路
	在来道路
	区 界
	町 界

市道路線認定位置図(参考図) 第 56 号



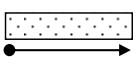

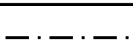
凡 例

	認定道路
	在来道路
	町 界

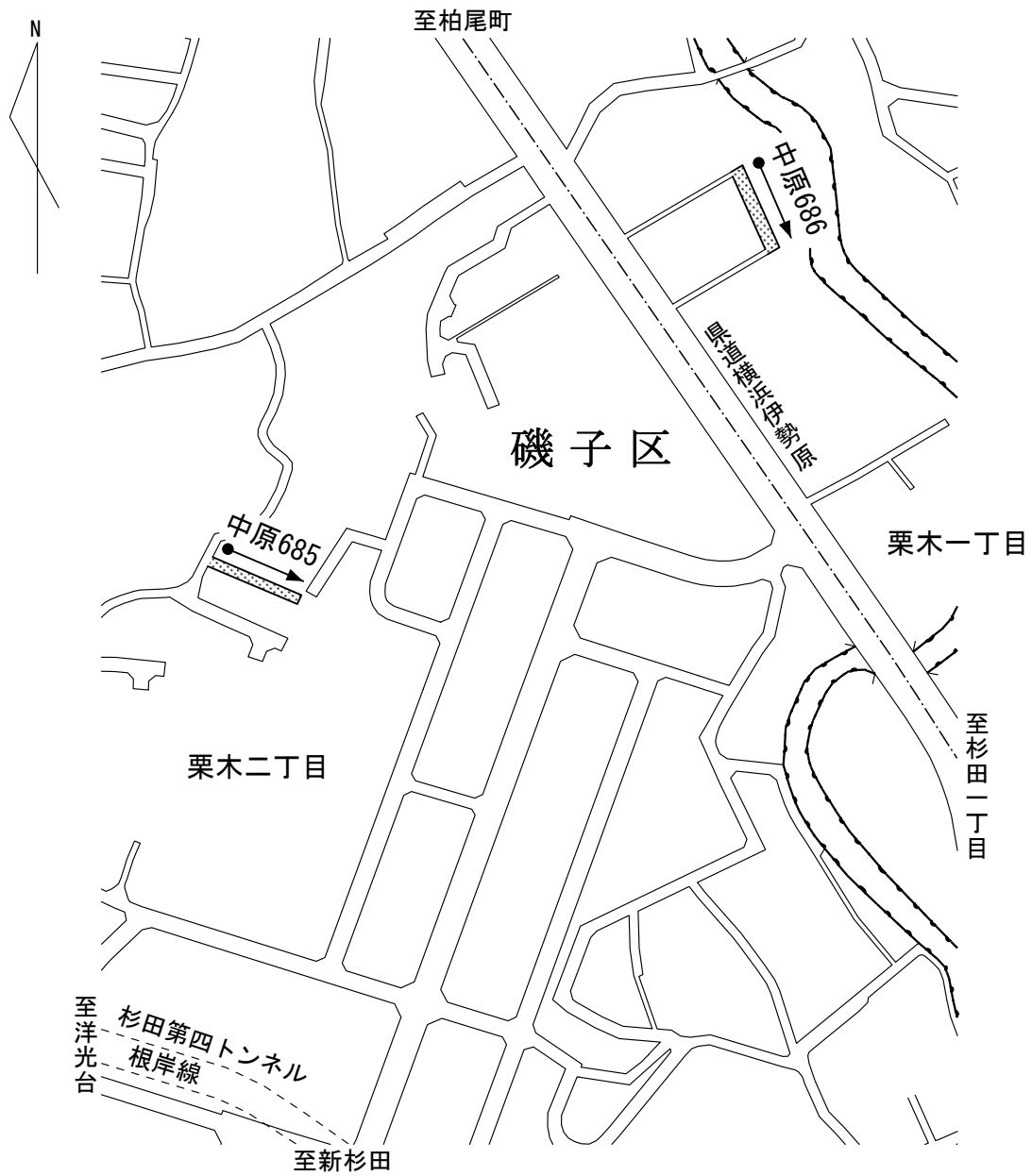
市道路線認定位置図(参考図) 第 57 号



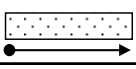

凡 例

	認定道路
	在来道路
	町 界

市道路線認定位置図(参考図) 第 58 号






凡 例

	認定道路
	在来道路
	町 界

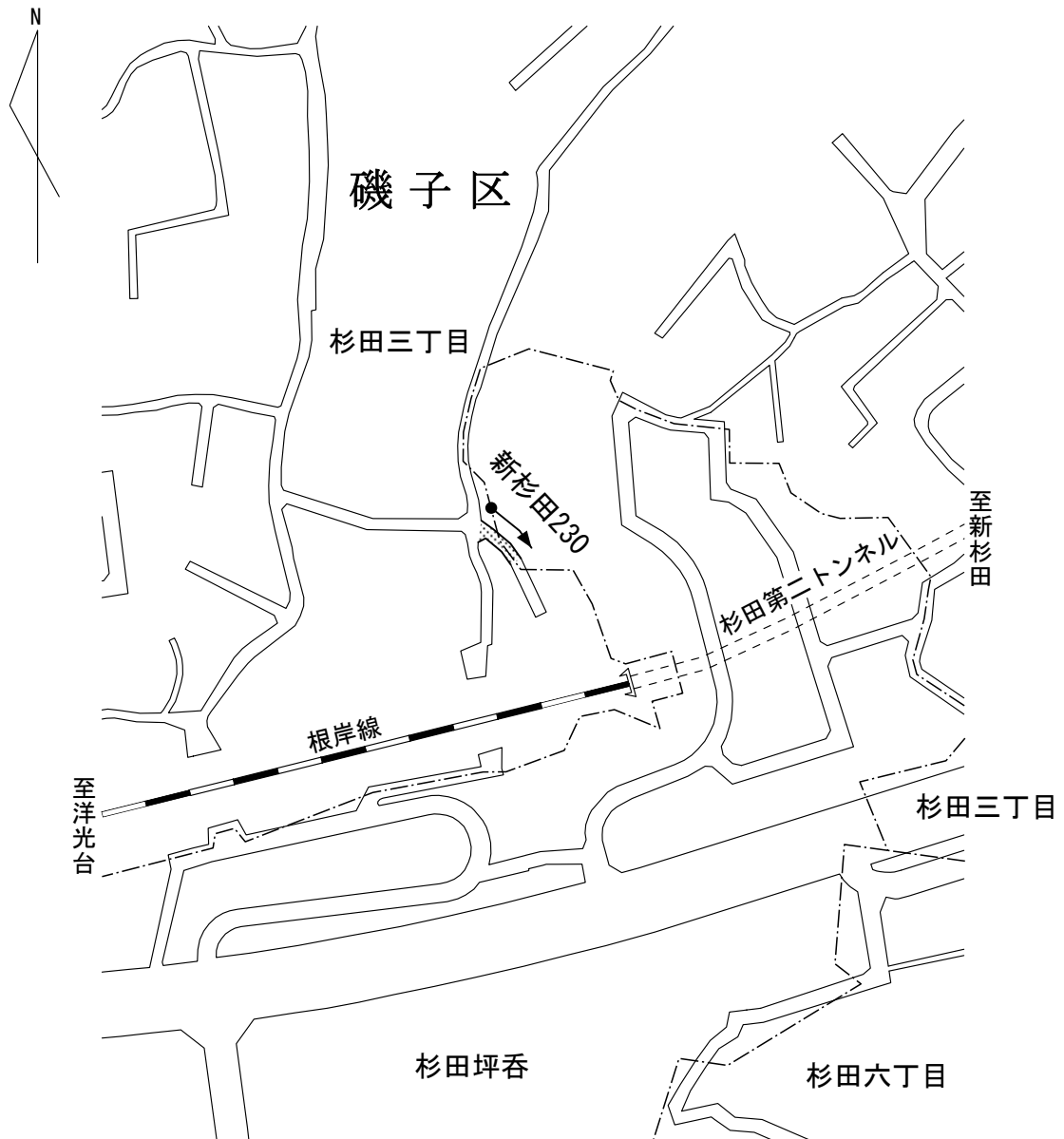
市道路線認定位置図(参考図) 第 59 号



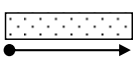

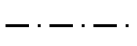
凡 例

	認定道路
	在来道路
	町 界

市道路線認定位置図(参考図) 第 60 号



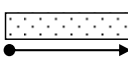

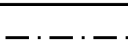
凡 例

	認定道路
	在来道路
	町 界

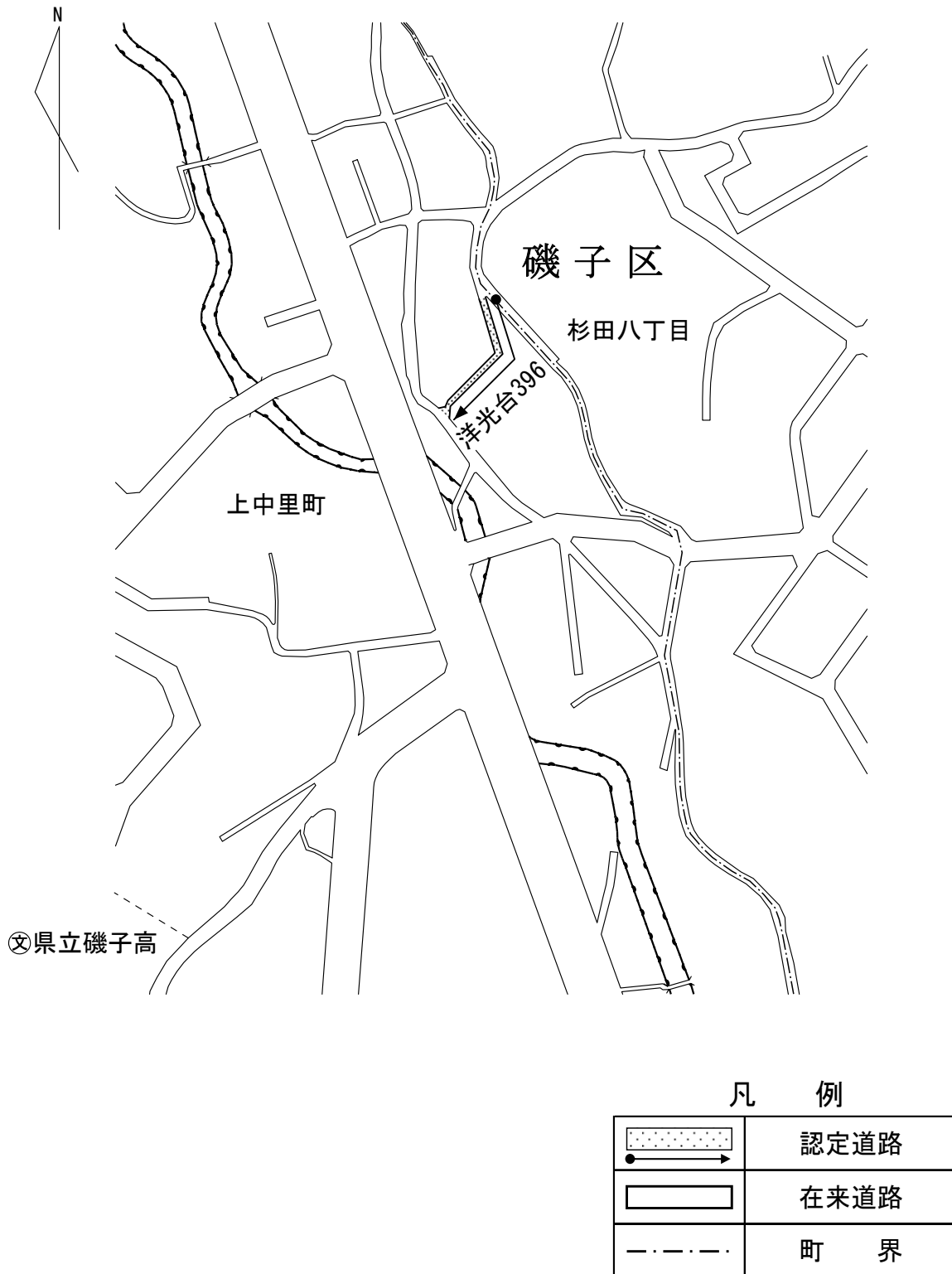
市道路線認定位置図(参考図) 第 61 号



凡 例

	認定道路
	在来道路
	町 界

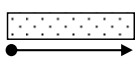

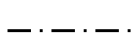
市道路線認定位置図(参考図) 第 62 号



市道路線認定位置図(参考図) 第 63 号



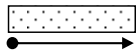

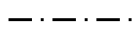
凡 例

	認定道路
	在来道路
	町 界

市道路線認定位置図(参考図) 第 64 号



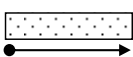

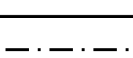
凡 例

	認定道路
	在来道路
	町 界

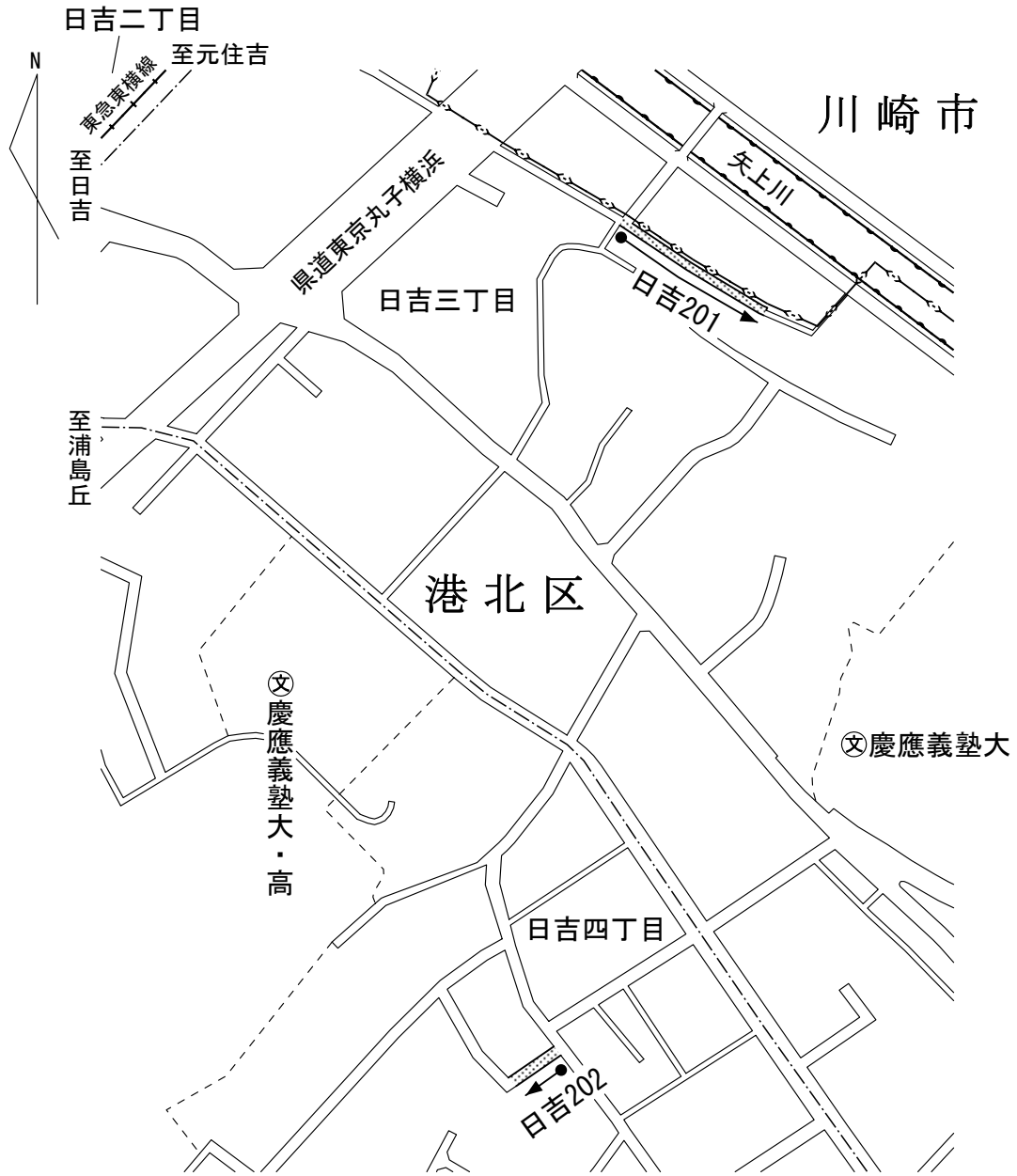
市道路線認定位置図(参考図) 第 65 号



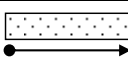

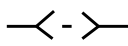
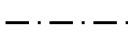
凡 例

	認定道路
	在来道路
	町 界

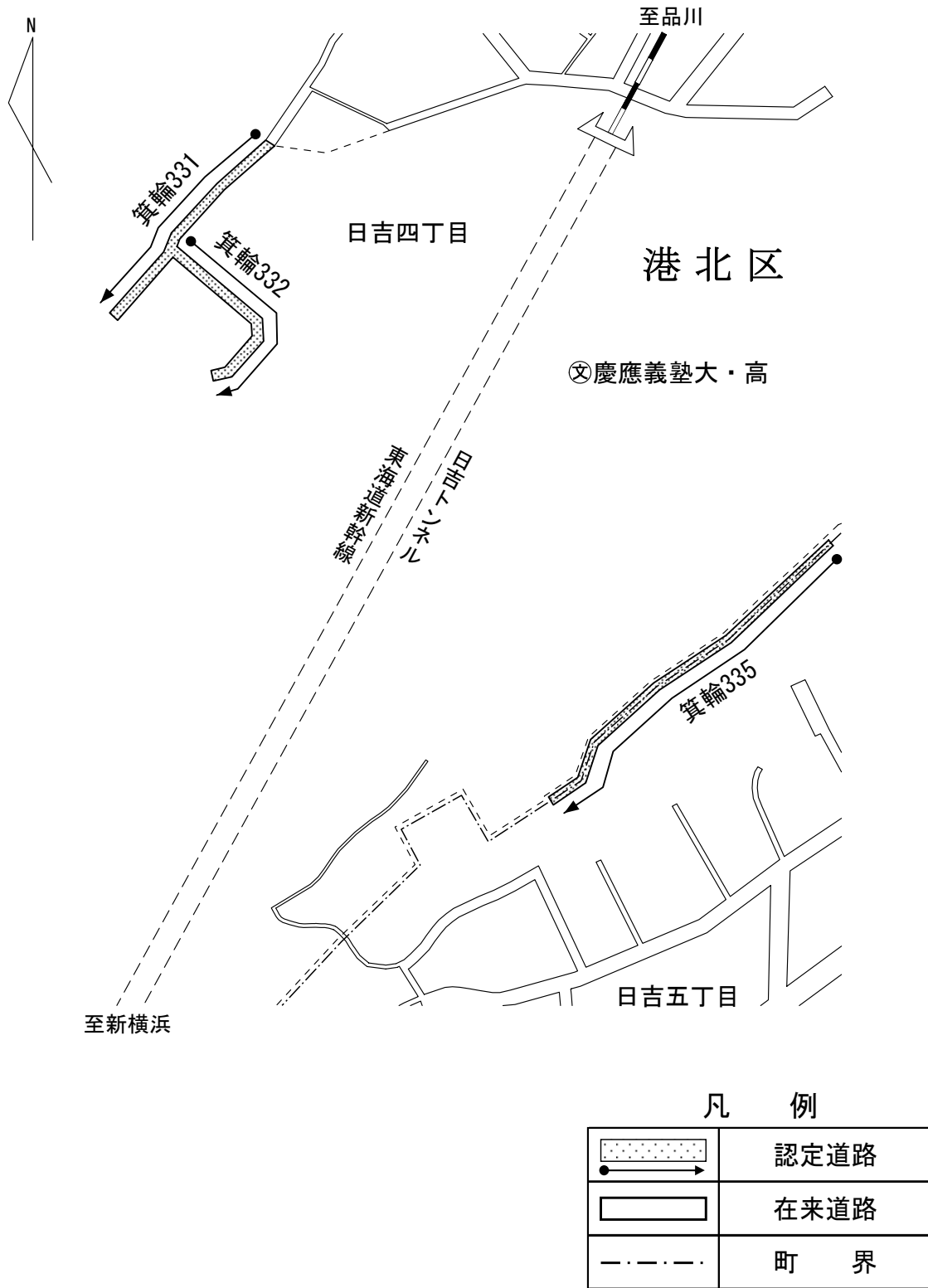
市道路線認定位置図(参考図) 第 66 号



凡 例

	認定道路
	在来道路
	市 境 界
	町 界





市道路線認定位置図(参考図) 第 67 号



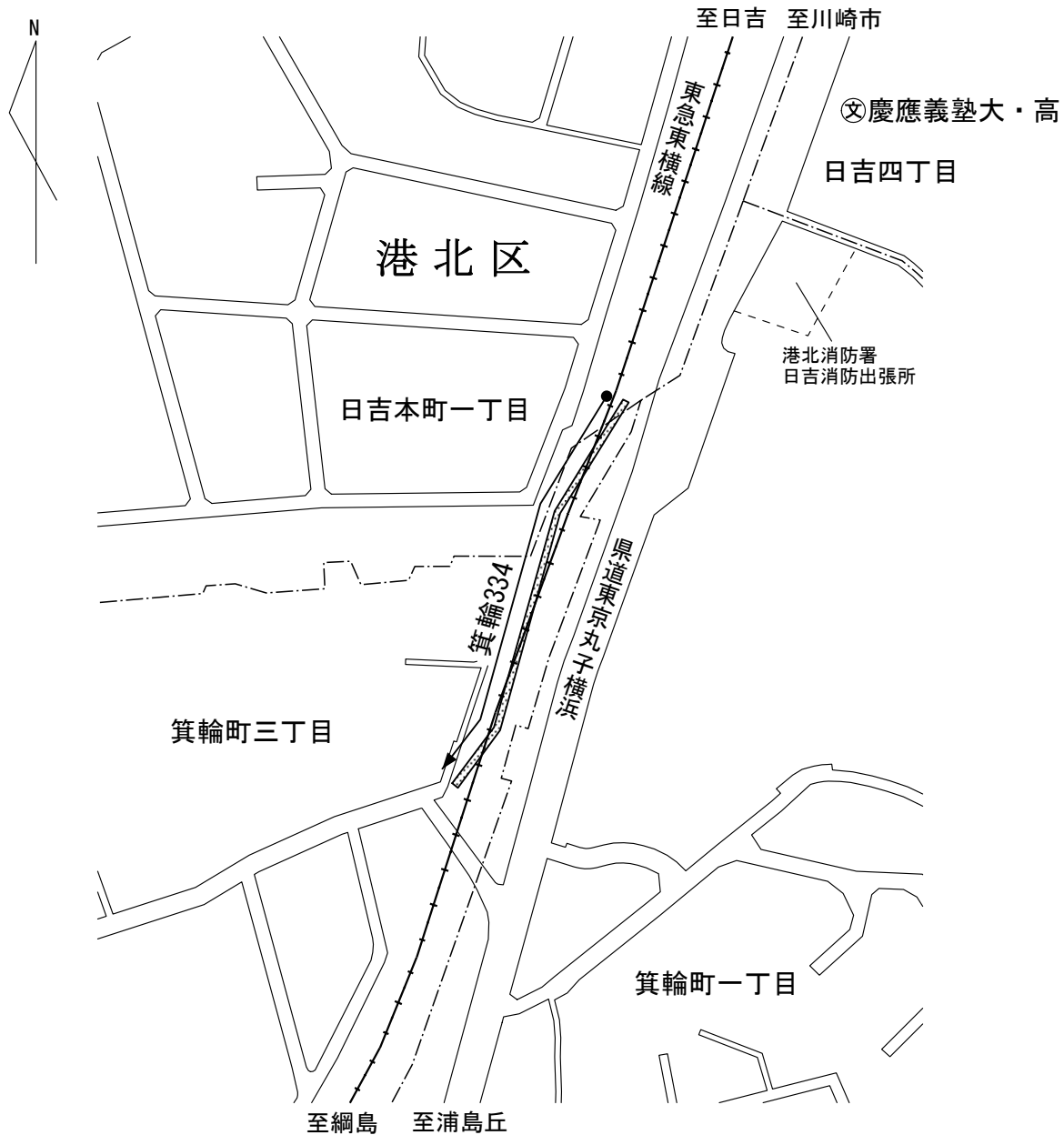
市道路線認定位置図(参考図) 第 68 号



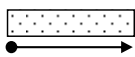

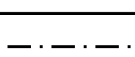
凡 例

	認定道路
	
	在来道路
	町 界

市道路線認定位置図(参考図) 第 69 号



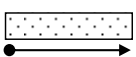

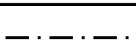
凡 例

	認定道路
	在来道路
	町 界

市道路線認定位置図(参考図) 第 70 号



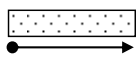


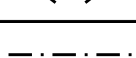
凡 例

	認定道路
	在来道路
	町 界

市道路線認定位置図(参考図) 第 71 号



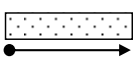

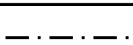
凡 例

	認定道路
	在来道路
	市 境 界
	町 界

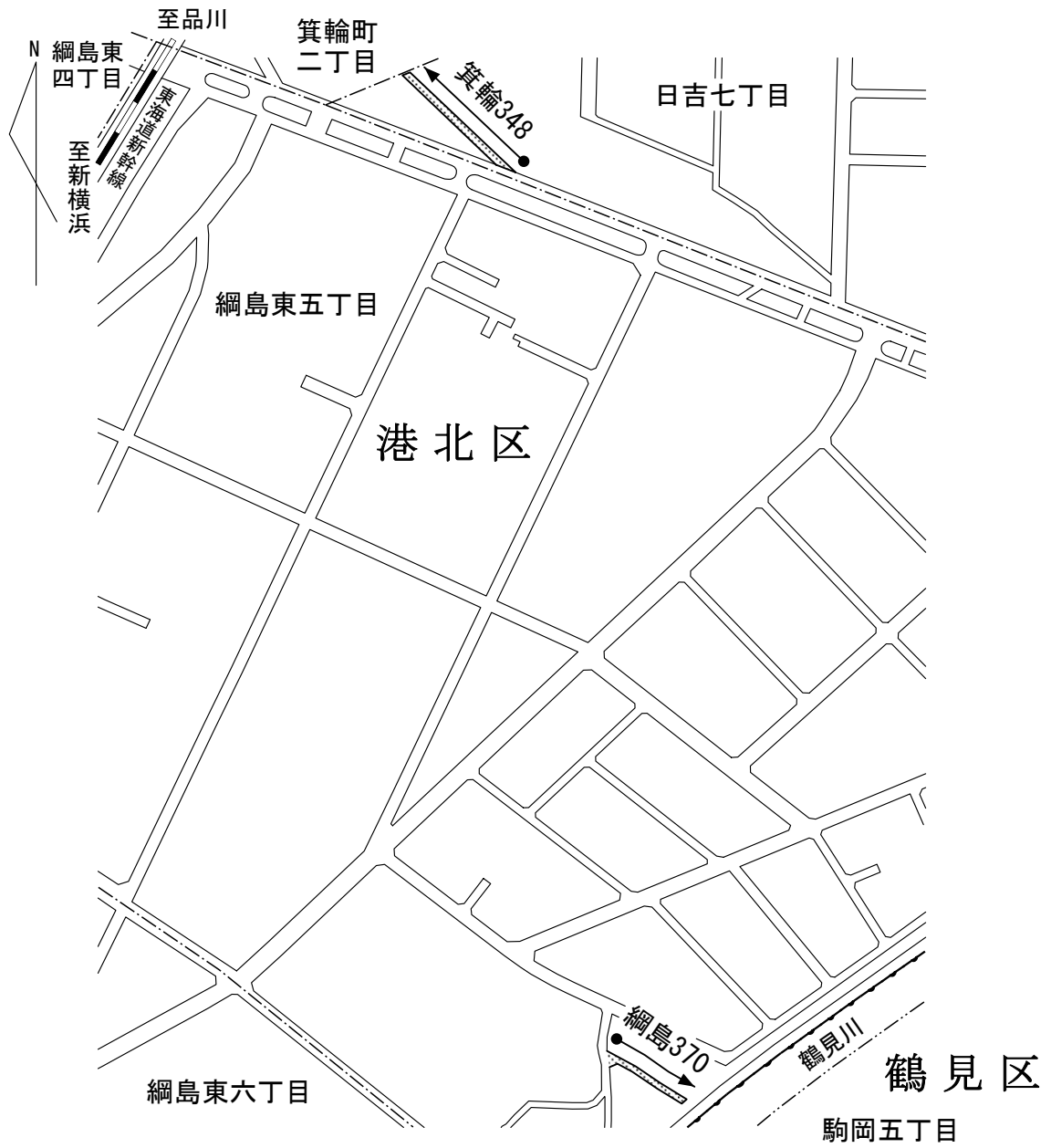
市道路線認定位置図(参考図) 第 72 号



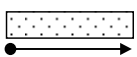

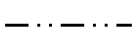
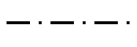
凡 例

	認定道路
	在来道路
	町 界

市道路線認定位置図(参考図) 第 73 号



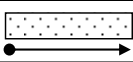

凡 例

	認定道路
	在来道路
	区 界
	町 界

市道路線認定位置図(参考図) 第 74 号



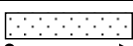

凡 例

	認定道路
	在来道路

市道路線認定位置図(参考図) 第 75 号






凡 例

	認定道路
	
	在来道路

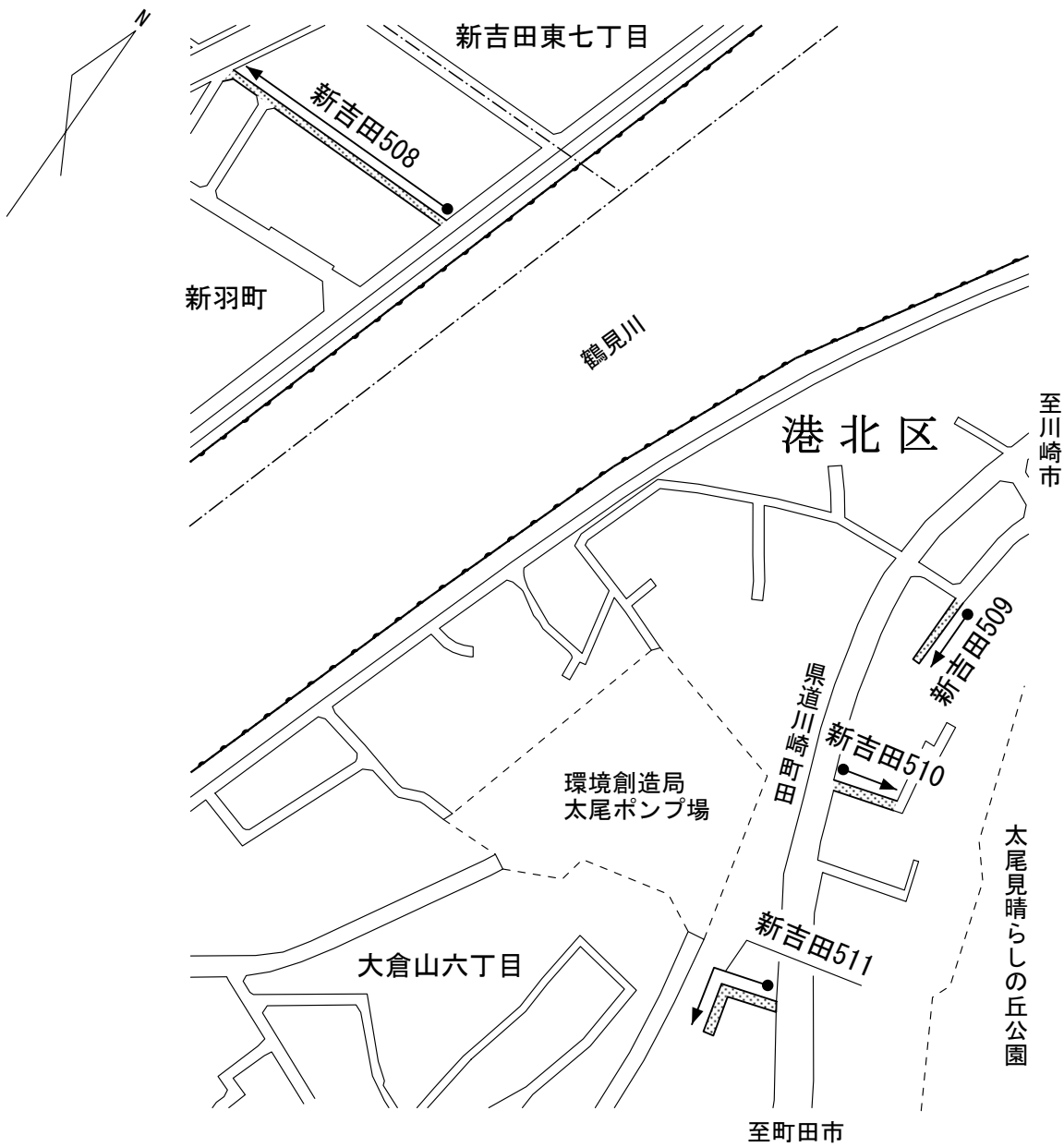
市道路線認定位置図(参考図) 第 76 号



凡 例

	認定道路
	在来道路
	町 界

市道路線認定位置図(参考図) 第 77 号



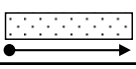

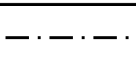
凡 例

	認定道路
	在来道路
	町 界

市道路線認定位置図(参考図) 第 78 号



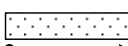


凡 例

	認定道路
	在来道路
	町 界

市道路線認定位置図(参考図) 第 79 号



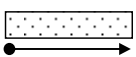

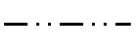

凡 例

	認定道路
	在来道路
	町 界

市道路線認定位置図(参考図) 第 80 号



凡 例

	認定道路
	在来道路
	区 界
	町 界

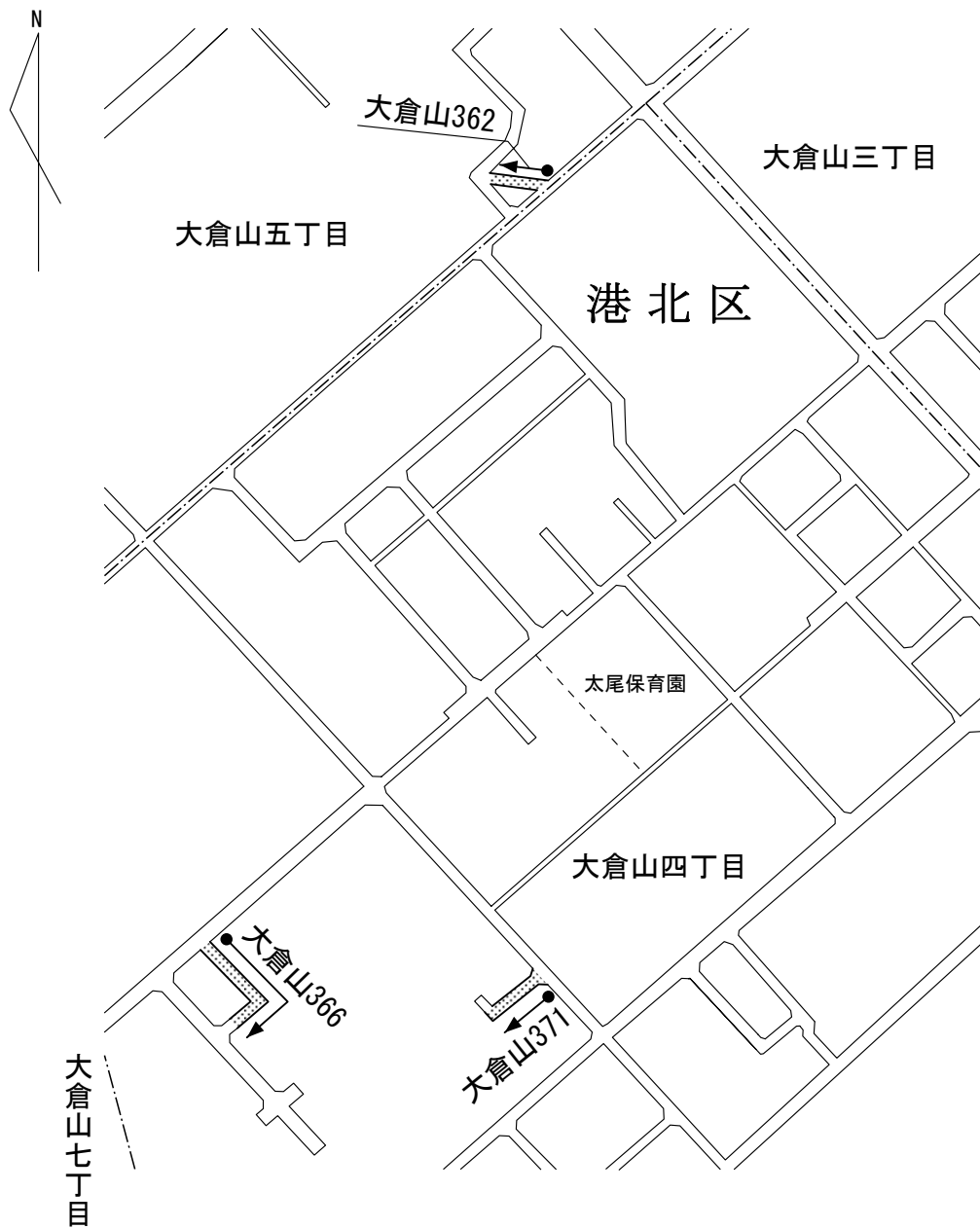
市道路線認定位置図(参考図) 第 81 号



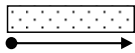

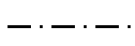
凡 例

	認定道路
	在来道路
	町 界

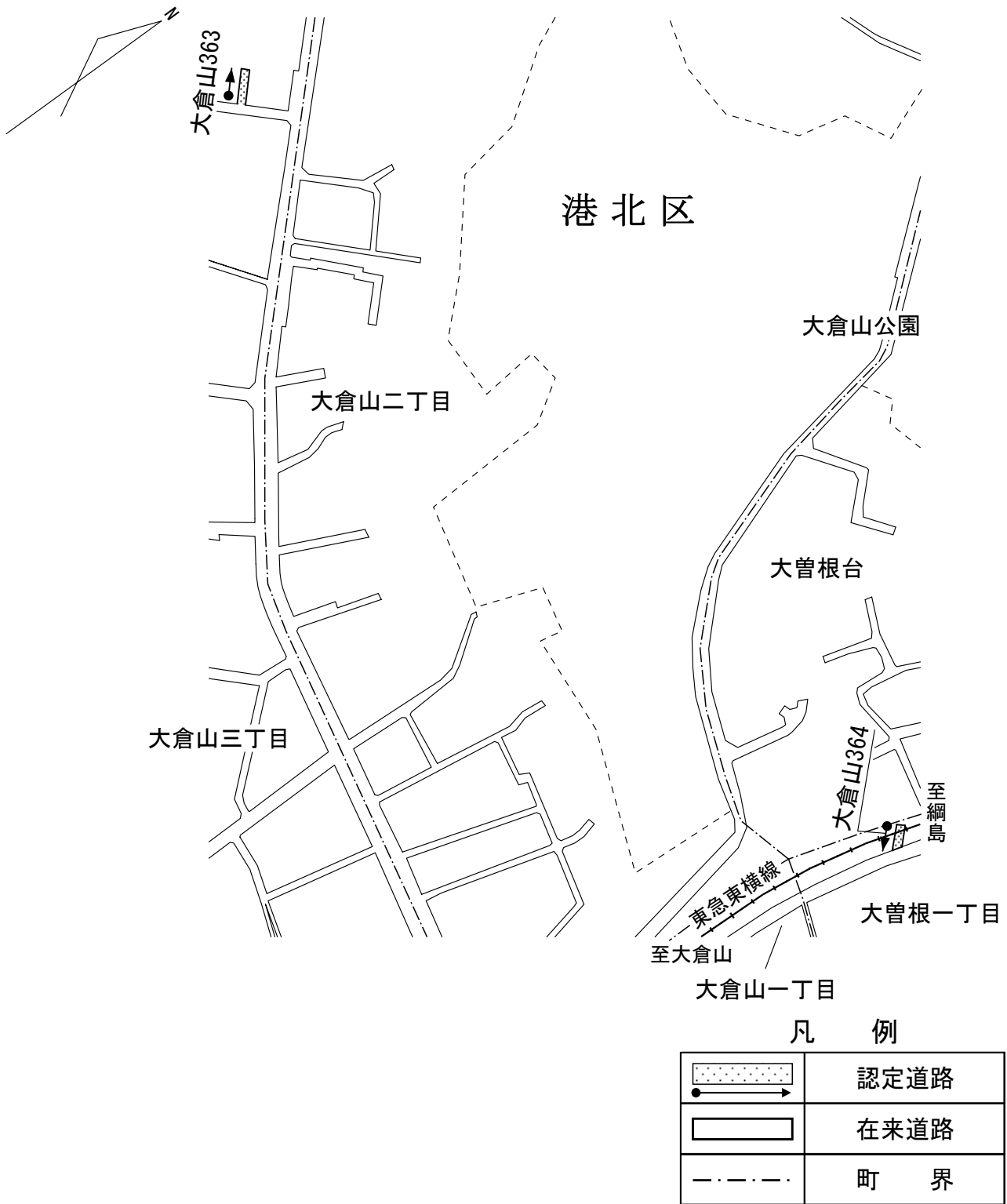
市道路線認定位置図(参考図) 第 82 号



凡 例

	認定道路
	在来道路
	町 界

市道路線認定位置図(参考図) 第 83 号



市道路線認定位置図(参考図) 第 84 号



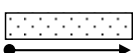

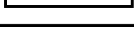
凡 例

	認定道路
	在来道路
	町 界

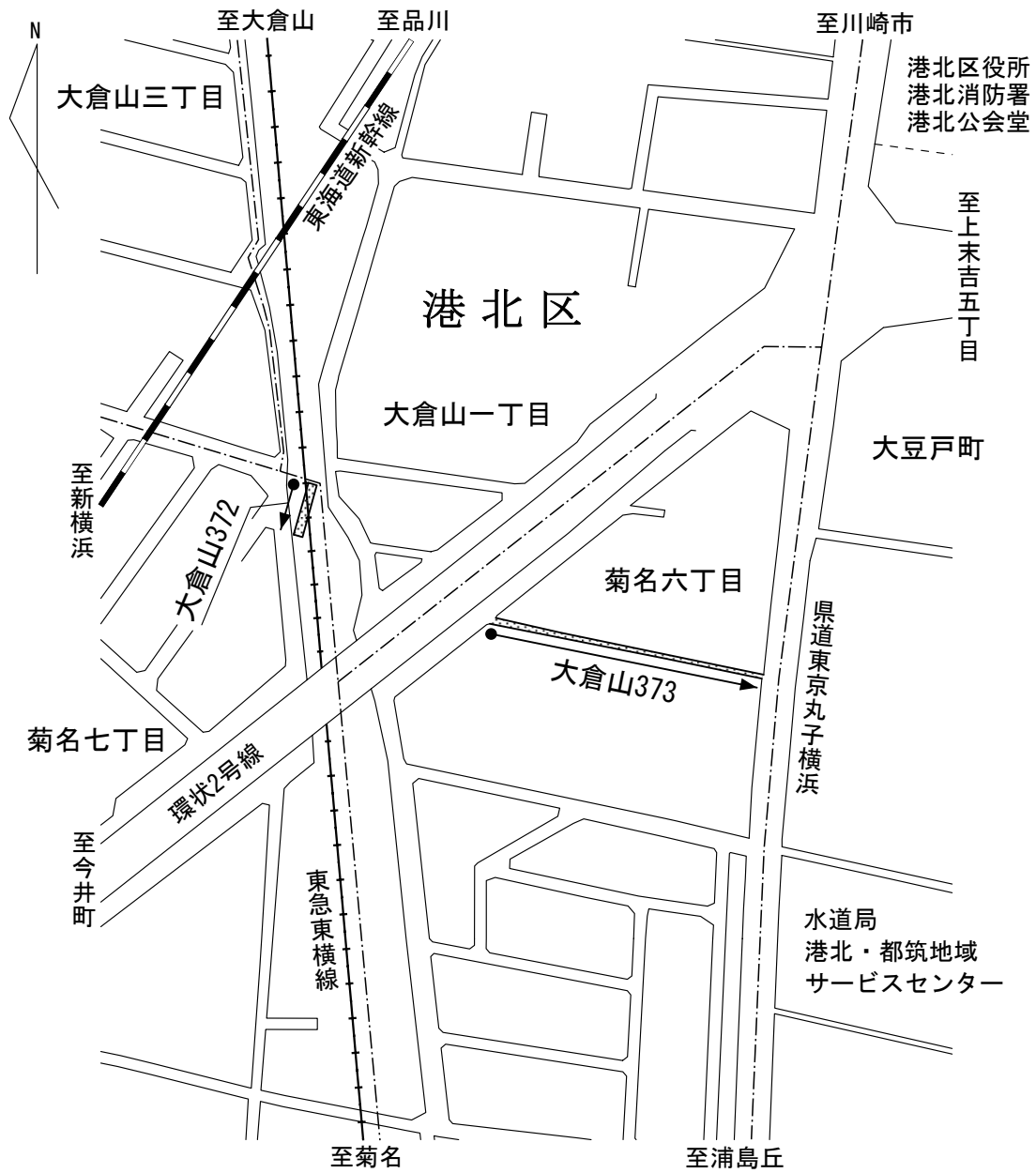
市道路線認定位置図(参考図) 第 85 号



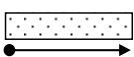

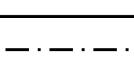
凡 例

	認定道路
	在来道路
	町 界

市道路線認定位置図(参考図) 第 86 号



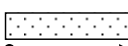

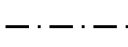
凡 例

	認定道路
	在来道路
	町 界

市道路線認定位置図(参考図) 第 87 号



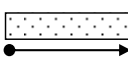

凡 例

	認定道路
	在来道路
	町 界

市道路線認定位置図(参考図) 第 88 号



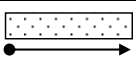

凡 例

	認定道路
	
	在来道路
	町 界

市道路線認定位置図(参考図) 第 89 号



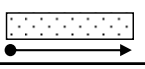

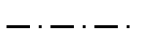
凡 例

	認定道路
	在来道路

市道路線認定位置図(参考図) 第 90 号



凡 例

	認定道路
	在来道路
	町 界

市道路線認定位置図(参考図) 第 91 号






凡 例

	認定道路
	在来道路
	町 界

市道路線認定位置図(参考図) 第 92 号



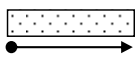

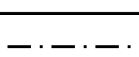
凡 例

	認定道路
	在来道路
	町 界

市道路線認定位置図(参考図) 第 93 号





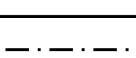
凡 例

	認定道路
	在来道路
	町 界

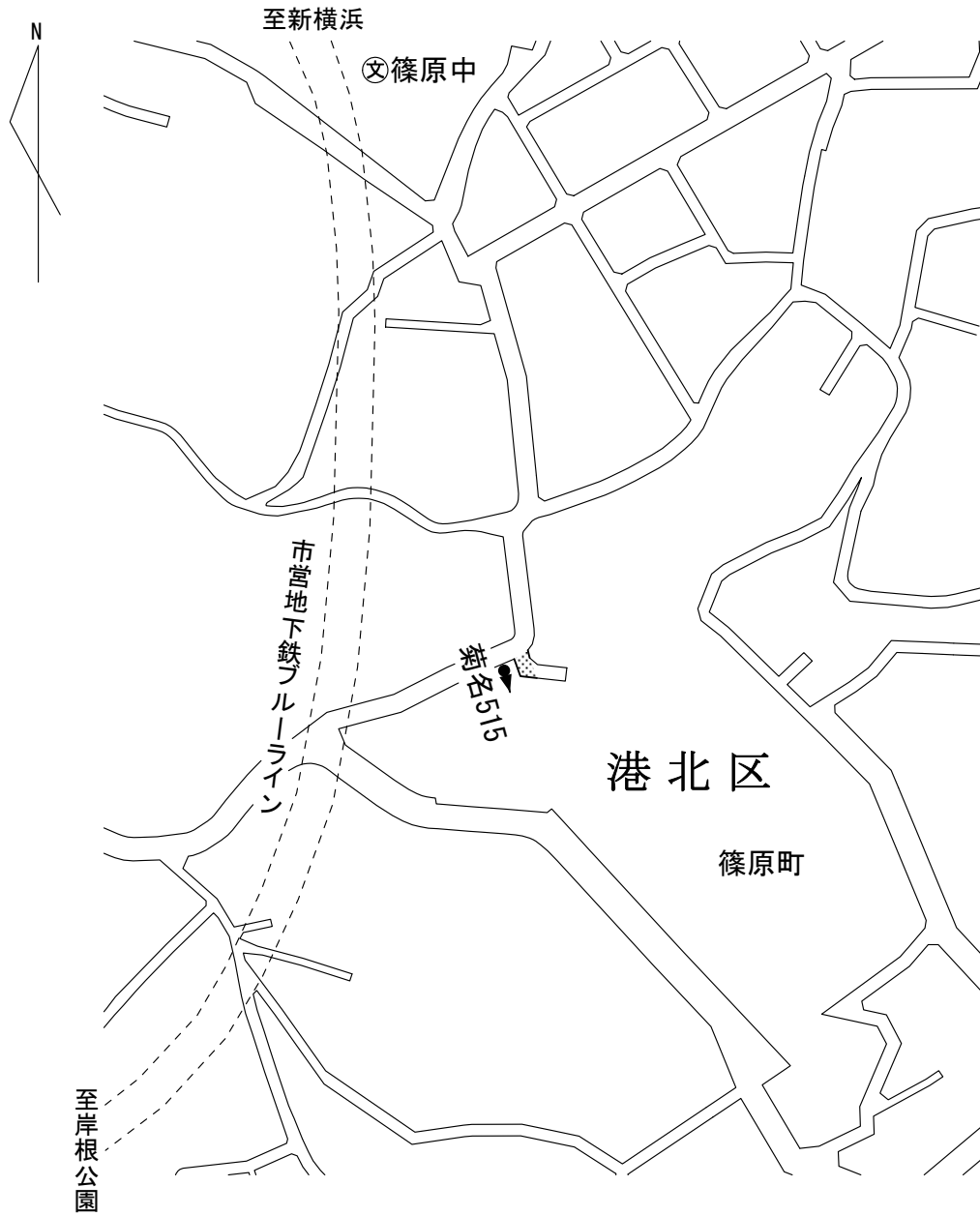
市道路線認定位置図(参考図) 第 94 号






凡 例

	認定道路
	在来道路
	町 界

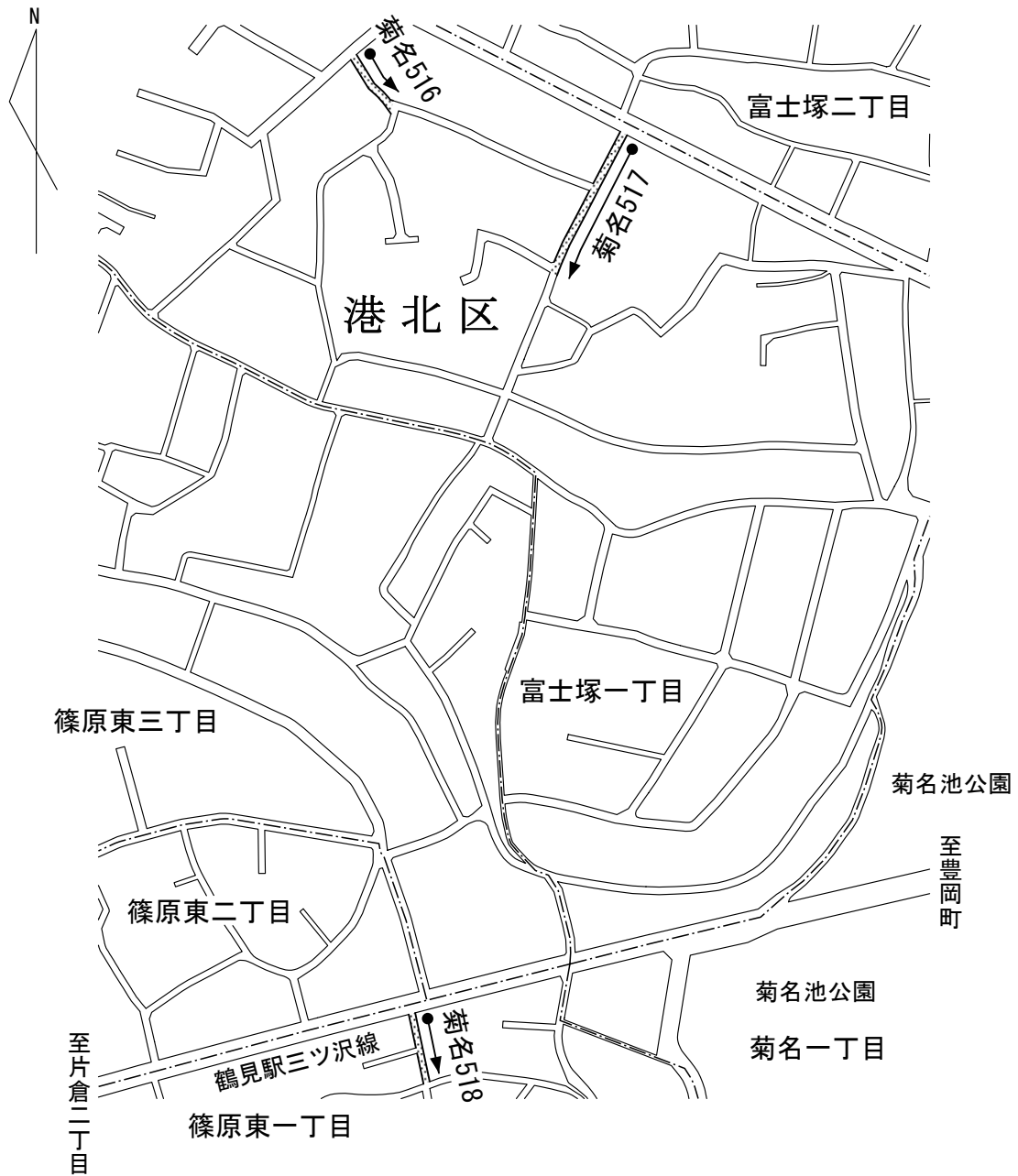
市道路線認定位置図(参考図) 第 95 号



凡 例

	認定道路
	
	在来道路

市道路線認定位置図(参考図) 第 96 号




凡 例

	認定道路
	在来道路
	町 界

市道路線認定位置図(参考図) 第 97 号



凡 例

	認定道路
	在来道路
	町 界

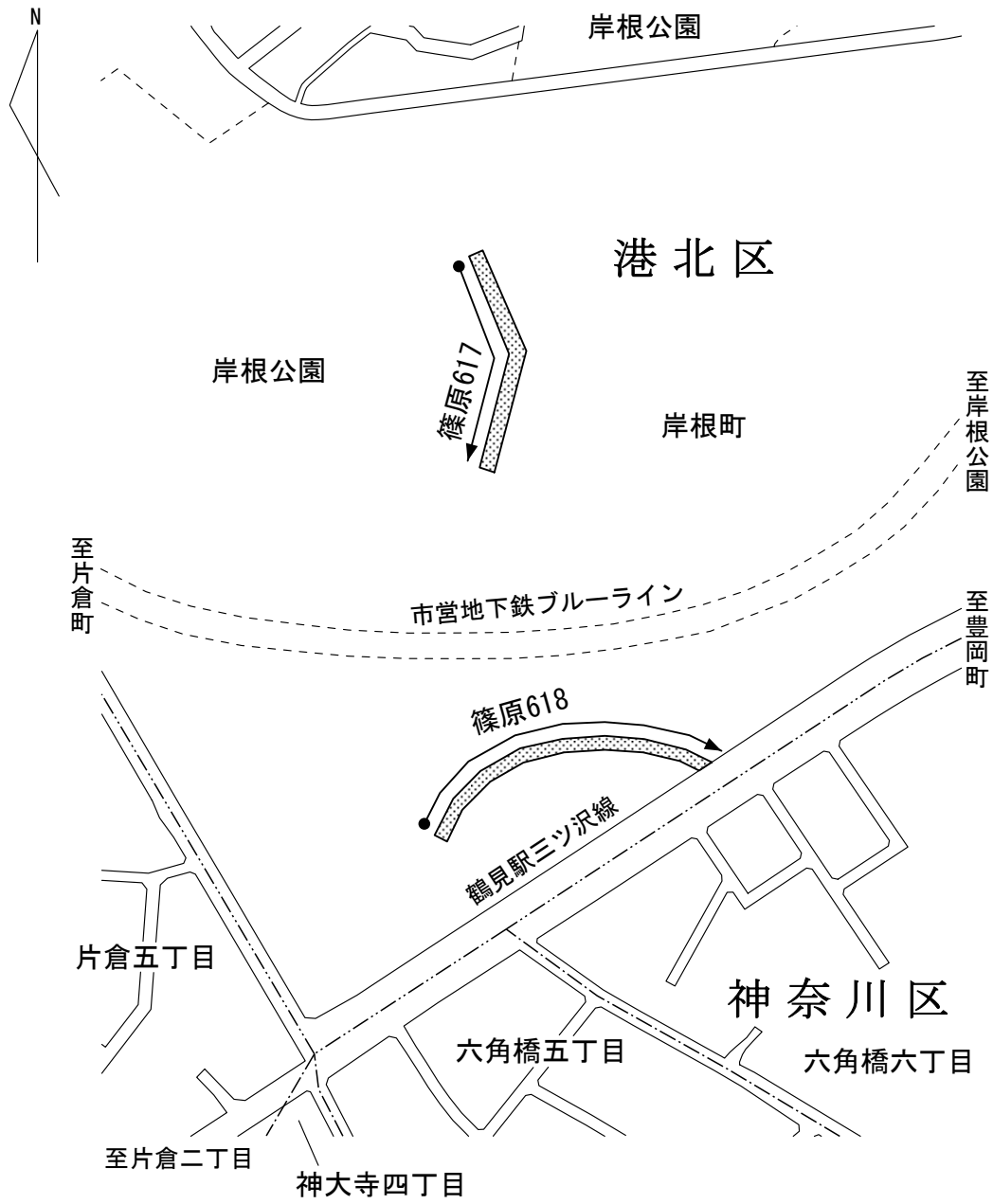
市道路線認定位置図(参考図) 第 98 号



凡 例

	認定道路
	在来道路
	町 界

市道路線認定位置図(参考図) 第 99 号



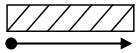

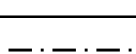
凡 例

	認定道路
	在来道路
	区 界
	町 界

市道路線廃止位置図(参考図) 第 100 号




凡 例

	廃止道路
	在来道路
	町 界

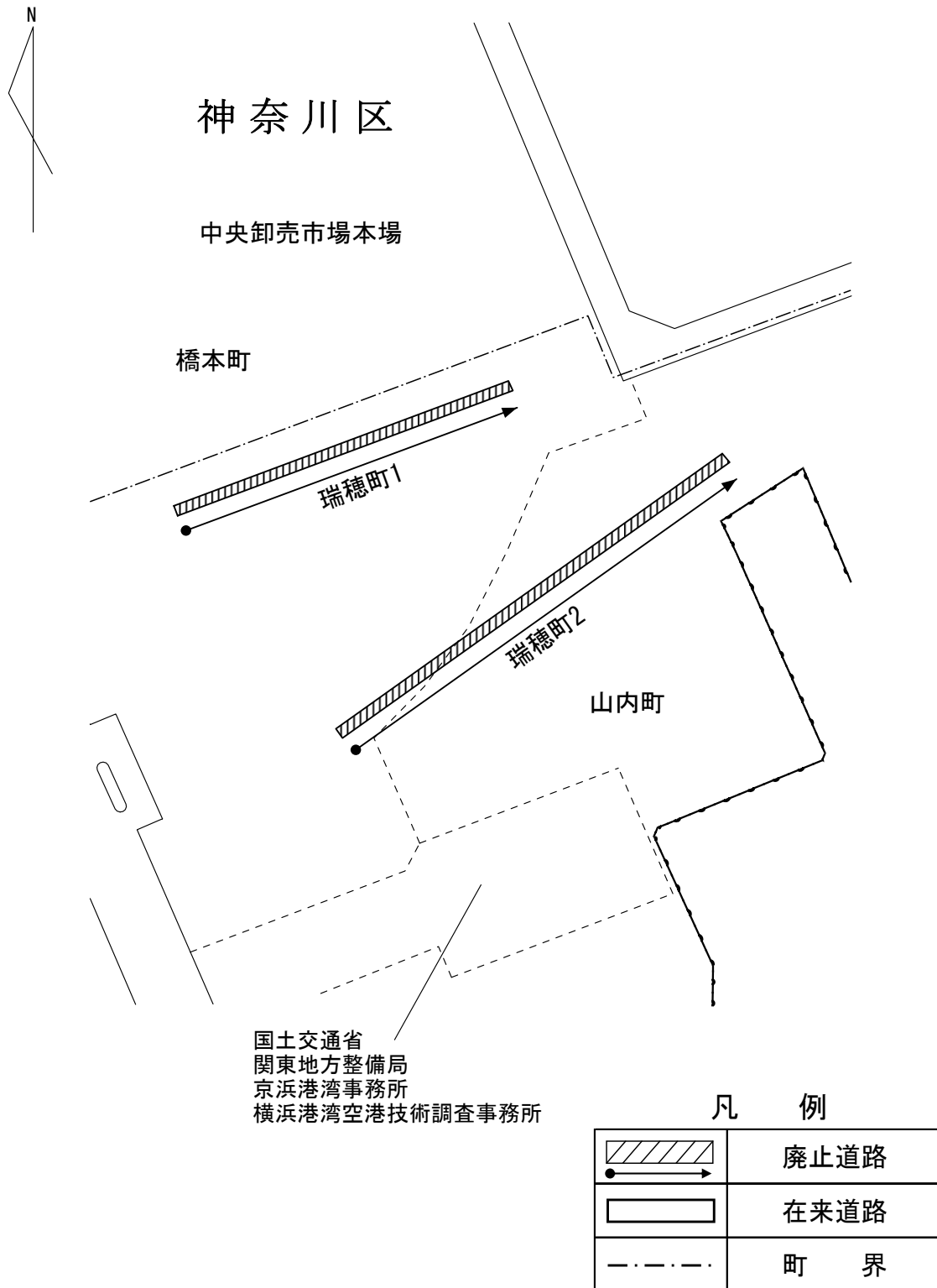
市道路線廃止位置図(参考図) 第 101 号



凡 例

	廃止道路
	在来道路
	町 界

市道路線廃止位置図(参考図) 第 102 号



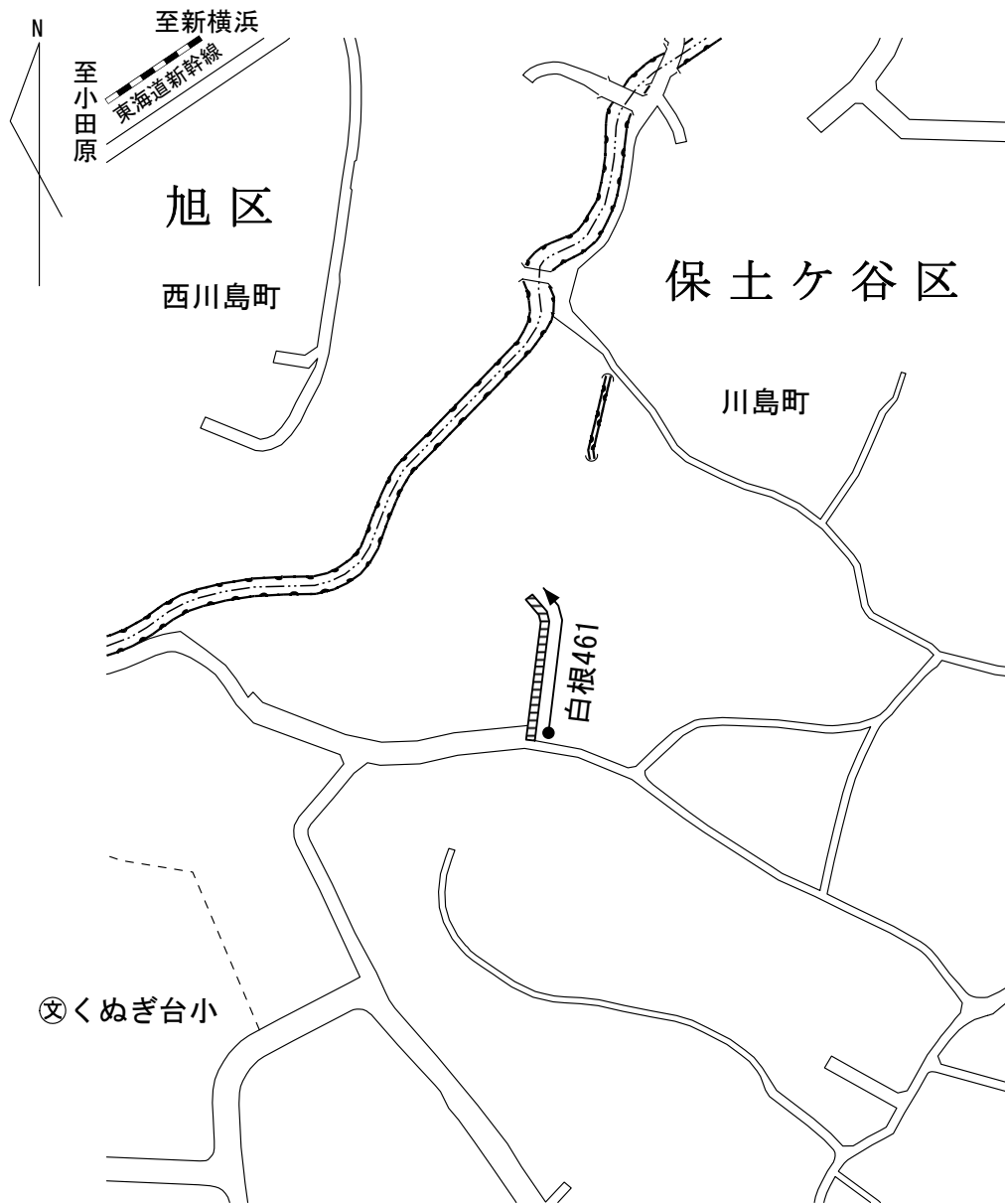
市道路線廃止位置図(参考図) 第 103 号



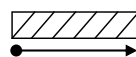

凡 例

	廃止道路
	在来道路
	町 界

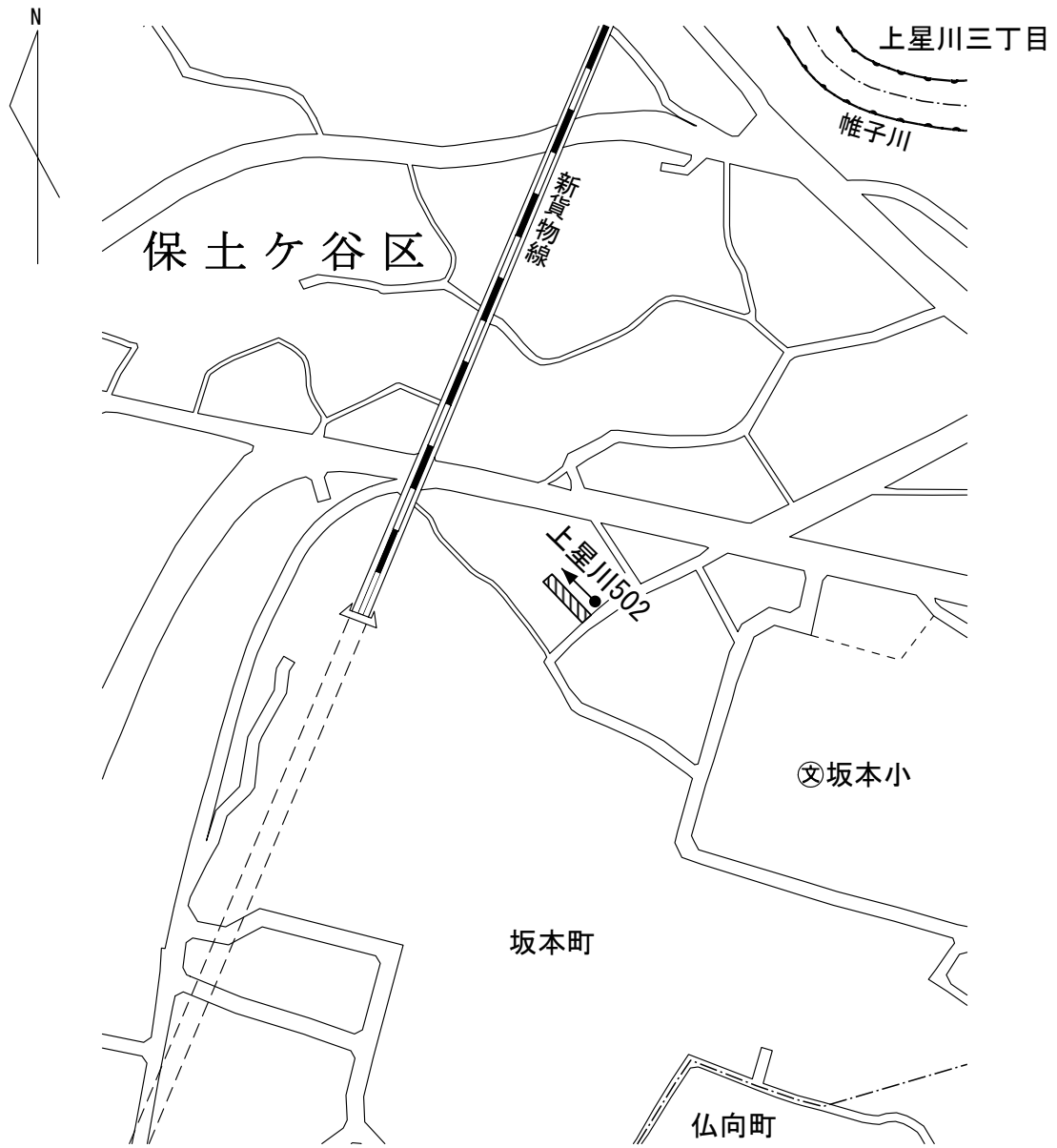
市道路線廃止位置図(参考図) 第 104 号



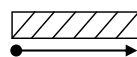
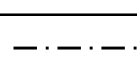
凡 例

	廃止道路
	在来道路
	区 界

市道路線廃止位置図(参考図) 第 105 号



凡 例

	廃止道路
	在来道路
	町 界

市道路線廃止位置図(参考図) 第 106 号



凡 例

	廃止道路
	
	在来道路
	町 界

市道路線廃止位置図(参考図) 第 107 号



市道路線廃止位置図(参考図) 第 108 号



凡 例

	廃止道路
	在来道路
	区 界
	町 界

市道路線廃止位置図(参考図) 第 109 号



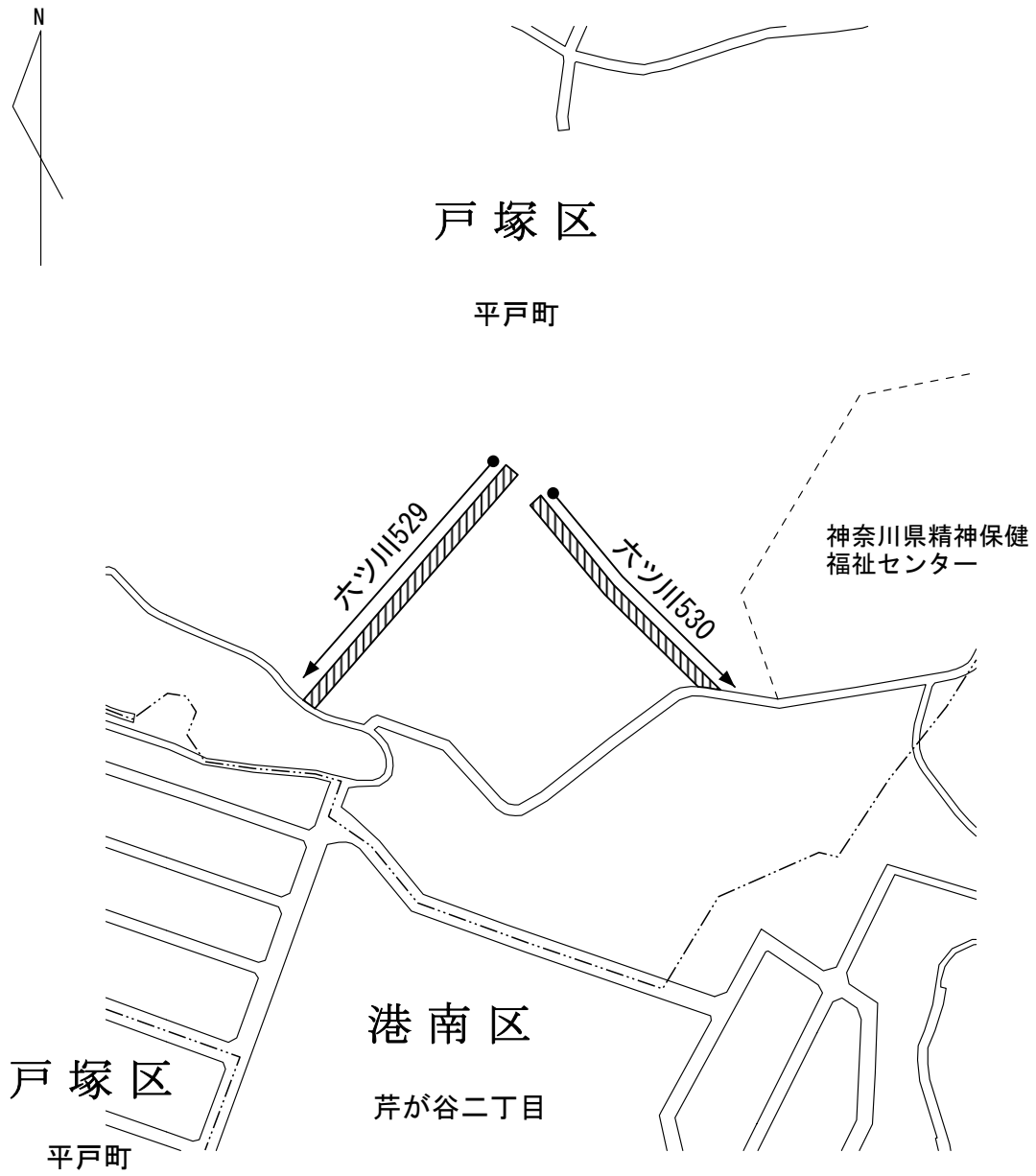
凡 例

	廃止道路
	在来道路
	町 界

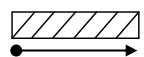

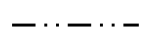
市道路線廃止位置図(参考図) 第 110 号



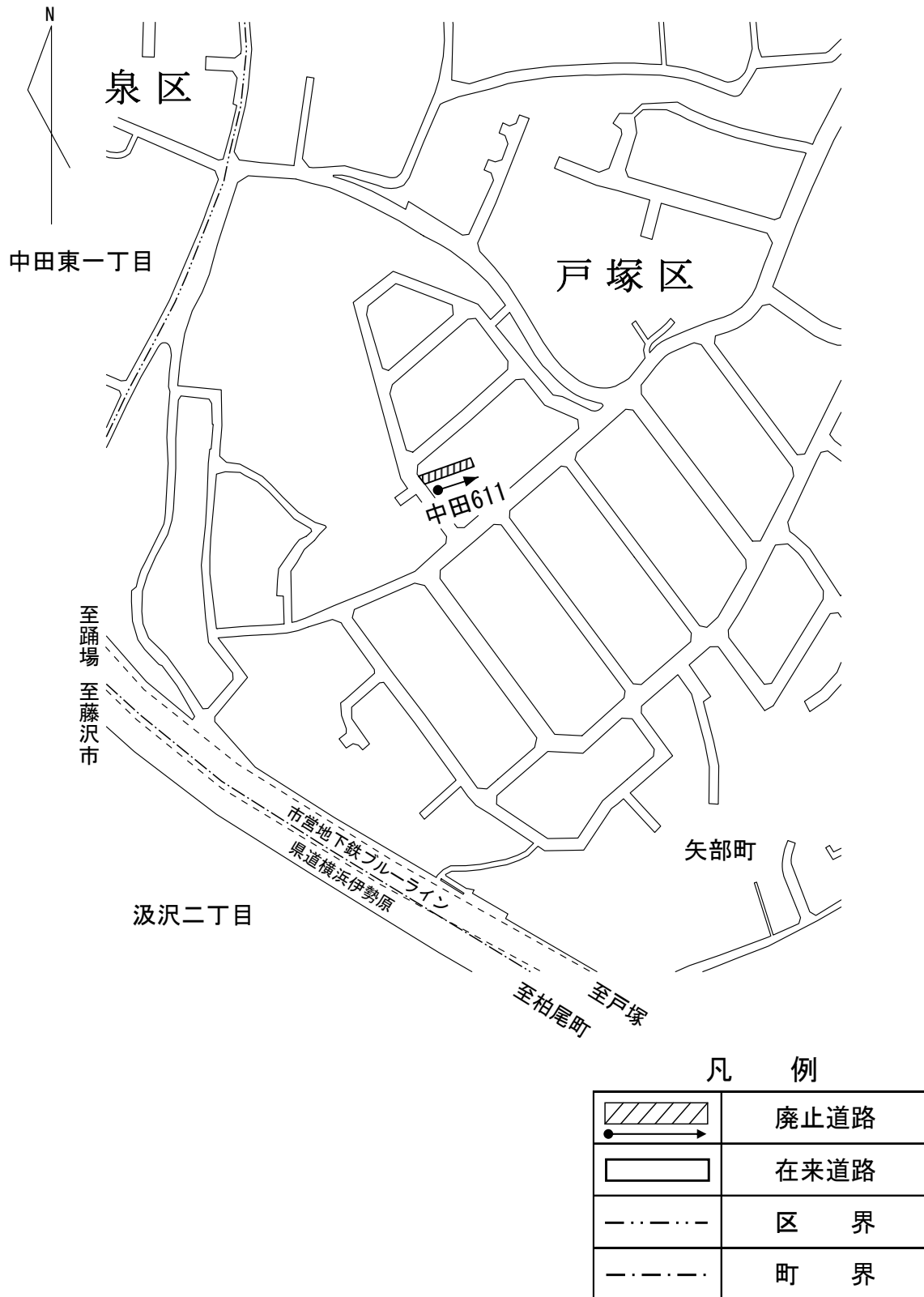
市道路線廃止位置図(参考図) 第 111 号



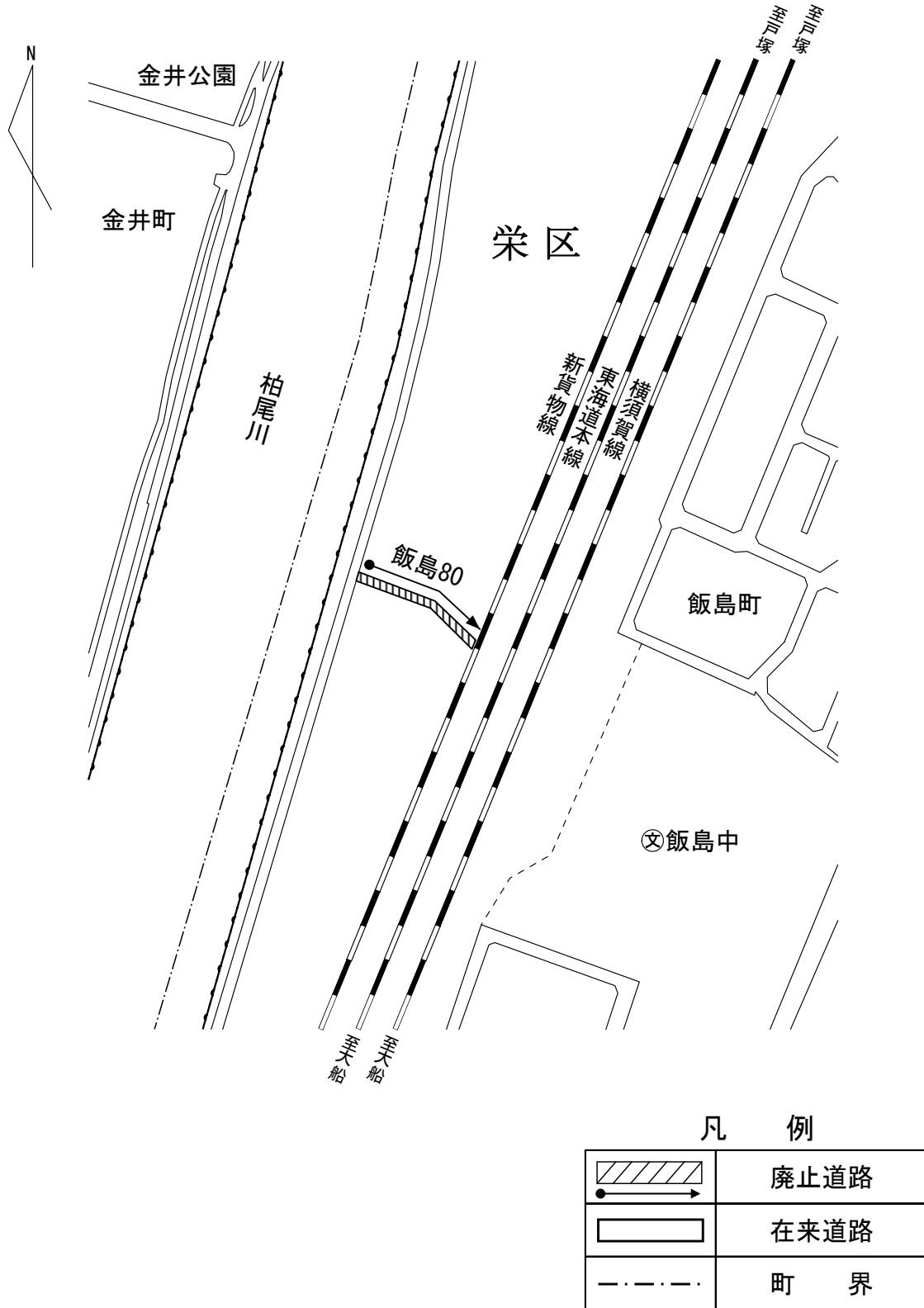
凡 例

	廃止道路
	在来道路
	区 界

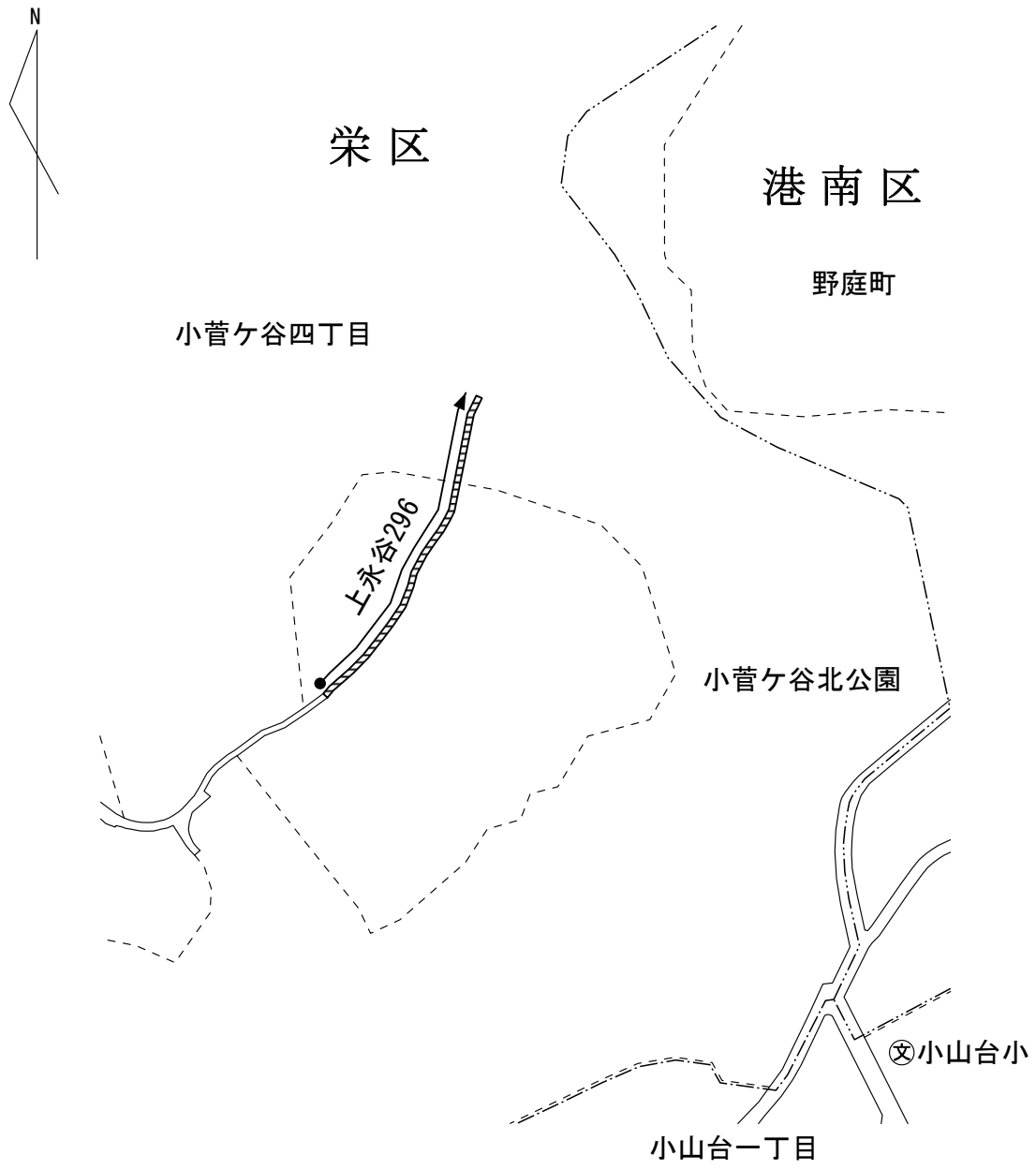
市道路線廃止位置図(参考図) 第 112 号



市道路線廃止位置図(参考図) 第 113 号



市道路線廃止位置図(参考図) 第 114 号



凡 例

	廃止道路
	在来道路
	区 界
	町 界

市道路線廃止位置図(参考図) 第 115 号



凡 例

	廃止道路
	在来道路
	町 界

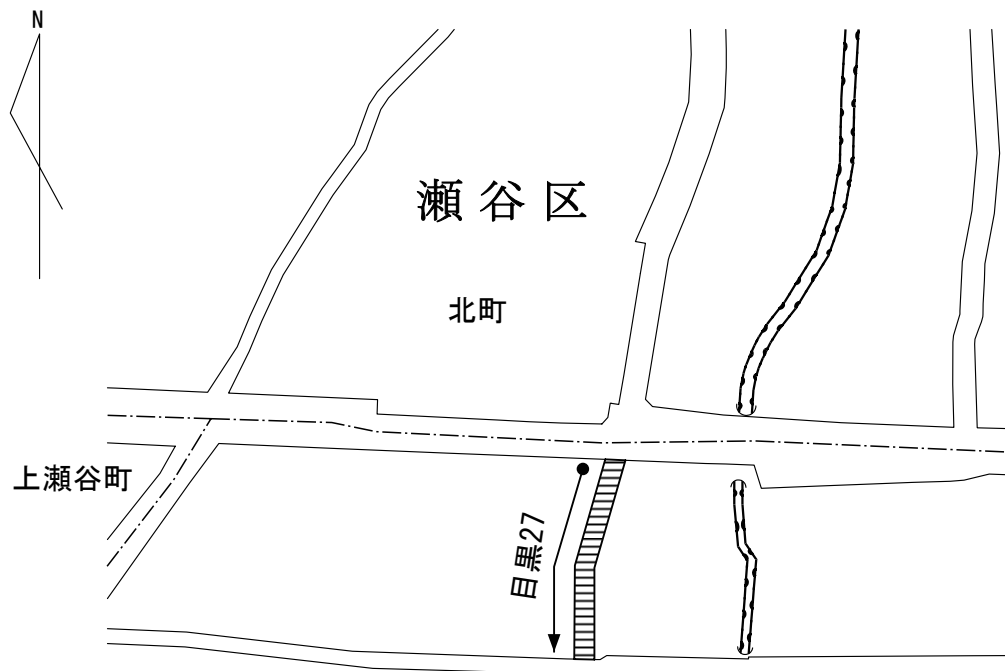
市道路線廃止位置図(参考図) 第 116 号



凡 例

	廃止道路
	在来道路
	町 界

市道路線廃止位置図(参考図) 第 117 号



瀬谷町

上瀬谷通信施設

凡 例

	廃止道路
	在来道路
	町 界

市道路線廃止位置図(参考図) 第 118 号



凡 例

	廃止道路
	在来道路
	町 界