


ふるさと港南の
まち自慢ガイドブック



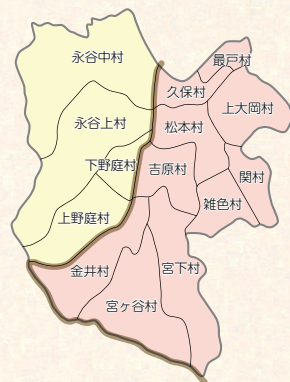
「ふるさと港南のまち自慢ガイドブック」は、区制40周年の際に「子どもたちに『ふるさと』として伝え残したい区内のちょっといいなと思う風景や人々の活動を教えてください」と呼びかけ、集まった1,405件の「まち自慢」から、港南区ならではのスポットや活動を中心に紹介するため、2009(平成21)年10月に発行されました。

発行から10年が経過し、2019(令和元)年に区制50周年を迎えたことを機に、発行当時に区民の皆様からお寄せいただいた「まち自慢」の思いはそのままに、情報の更新とデザインのリニューアルを行いました。また、区内の商店街・商店会の皆様にご協力をいただき、「おいしいお店編」として、区内のいいものをご紹介しますページを新たに追加しています。

ぜひ、このガイドブックを手にとり港南区内を歩いていただき、各地域で代々継承されている活動を知るとともに、地域の魅力を感じていただけると幸いです。そして、皆様が身近な地域へ関わる一歩を踏み出すきっかけとなることを願っています。

2020(令和2)年2月 港南区役所

相模の国



武蔵の国

港南区を貫く武相国境

江戸時代、現在の港南区の中心には武蔵の国と相模の国の境が南北に走り、両側にいくつもの村がありました。この国境は「武相国境」と呼ばれています。横浜市で武相国境が区の中心を通っているのは港南区だけです。



表紙の写真

- ①大賀の郷のひまわり
- ②久良岐公園の広場
- ③芹が谷一丁目公園の夕日
- ④上永谷緑地の一本桜
- ⑤野庭団地の緑道
- ⑥笹下中央公園(雑色杉本遺跡)
- ⑦円海山からの富士山

はじめに・港南区を貫く武相国境 2

目次 3

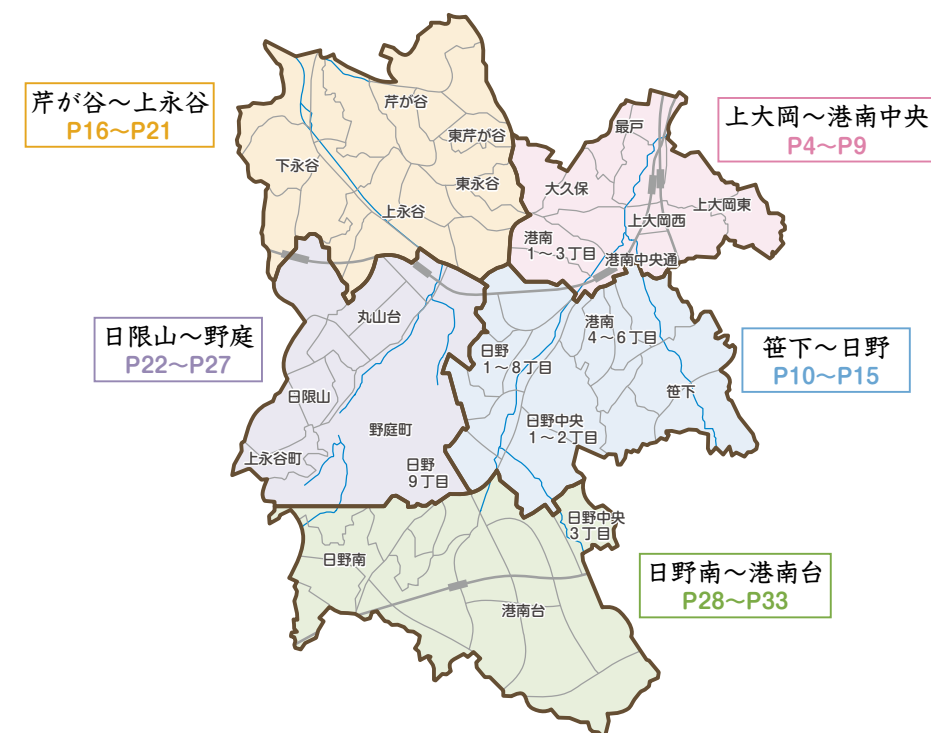
まち自慢編 4～33

- 上大岡～港南中央 4
- 笹下～日野 10
- 芹が谷～上永谷 16
- 日限山～野庭 22
- 日野南～港南台 28

おいしいお店編 34～45

- 上大岡周辺 35
- 芹が谷周辺 38
- 上永谷周辺 39
- 野庭周辺 42
- 港南台周辺 43

地域活動応援情報、区の花・区の鳥・区の木 46



※掲載の情報は、令和元年11月現在のものです。