

平成7年

都筑区

区勢概要



TSUZUKI | TSUZUKI | TSUZUKI | TSUZUKI | TSUZUKI

はじめに

都筑区は、平成6年11月6日に、それまでの港北区と緑区の行政区再編成により誕生した新しい区です。

都筑区は人口の増加が市内で最も著しく、また、港北ニュータウン地区を中心とした新しいまちづくりの推進、鶴見川沿いの市内屈指の内陸工業地帯、そして、大規模な農業専用地区など、開発計画と自然環境のバランスのとれた発展を目指す、魅力豊かな、活気あふれる区であります。

こうした都筑区の特性を活かした区づくりの目標を、「ゆめはま2010プラン」都筑区計画で、「都市の快適性 人のぬくもりを実感する 新しい生活文化都市」といたしました。この目標に向けて、都市基盤や市民利用施設の整備を進めるとともに、区民の活発な交流とふれあいのある街づくりを進めてまいりますので、区民の皆様のご支援、ご協力をよろしくお願い申し上げます。

この冊子は、統計資料をもとに区の現状などを紹介したものです。区政を知るうえでご参考になれば幸いです。

平成7年3月
横浜市都筑区役所

平成7年 都筑区 区勢概要

目次 CONTENTS

○都筑区のすがた	
市域図・位置・現況	2
区域図・人口・面積	3
○歴史	4～5
行政区再編成・区名の決定	
○ゆめはま2010プラン都筑区計画	6～9
○都筑区の詳細	
人口	10～13
産業	
事業所	14
商業	15
工業	16
生活と環境	
農業	17
緑・公園	18
学校・地下鉄・用途地域	19
○総合庁舎案内	20～21

都筑区のすがた

人口・面積

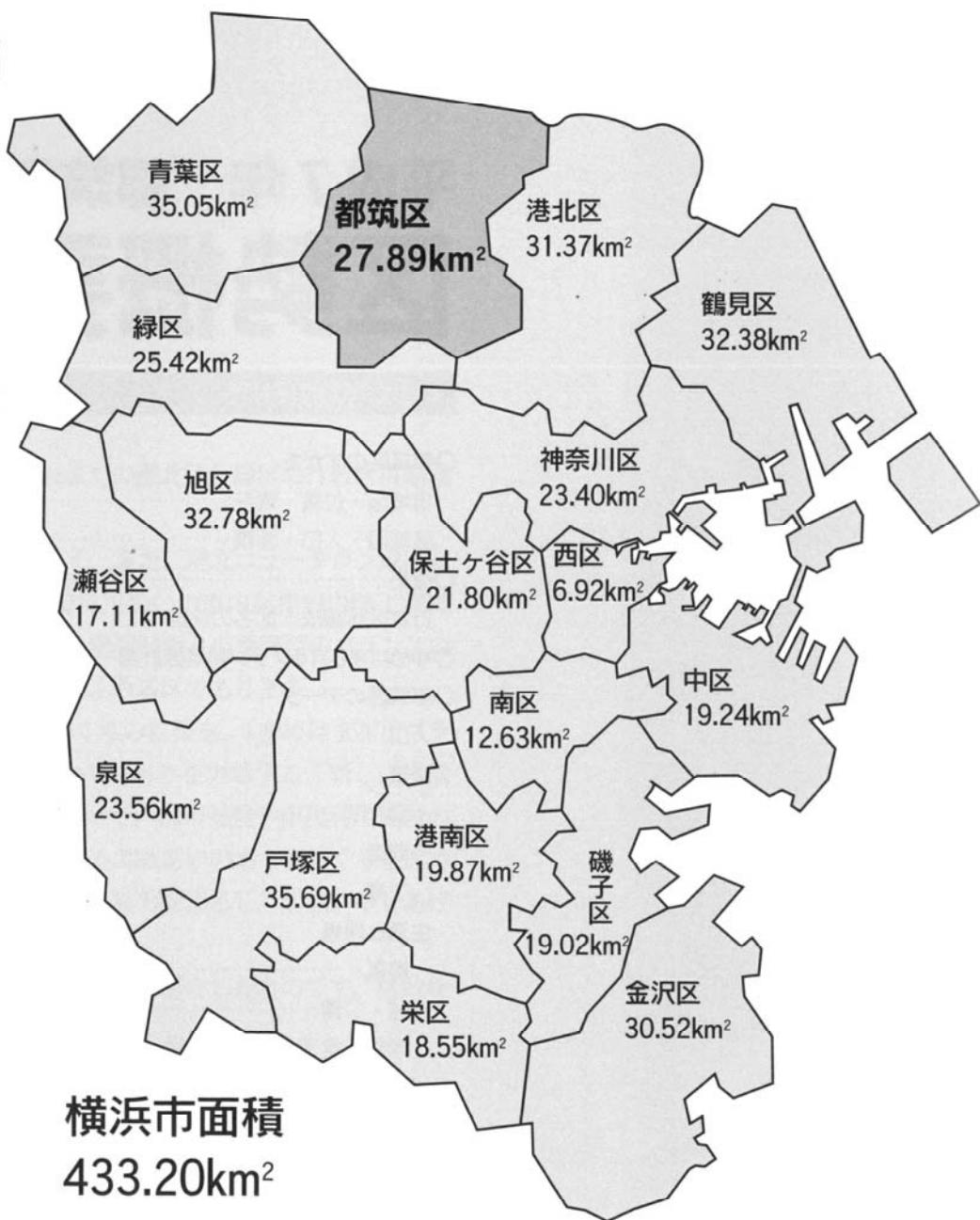
人口は中区よりやや少なく、18区中17番目の区です。しかし、港北ニュータウン地域（計画人口30万人）を中心に人口の増加が著しく、将来人口としては2010年（平成22年）に23~26万人と想定しています。面積は金沢区に次いで18区中7番目の区です。

位置・現況

都筑区は、横浜市の北部に位置し、北は川崎市との市境になっており、東は港北区、南は緑区、西は青葉区に接しています。東側に第三京浜、西側に国道246号が通っており、南側は鶴見川が流れています。

区域の中・北部は、ほとんどが港北ニュータウン地域で、豊かな自然と緑を残しつつ、都市と農業が調和した新しい街づくりが進んでいます。区を中心となるタウンセンター地区は、横浜市の副都心として商業・業務・サービス機能の集積や、文化施設の整備が計画されています。

区内には農業専用地区を中心にかなりの農地があり、主に野菜を生産する都市農業がさかんに行われています。また、港北ニュータウン地域には数多くの企業の本社・研究所・研修所が進出しており、鶴見川沿いには市内屈指の工業地帯が形成されています。



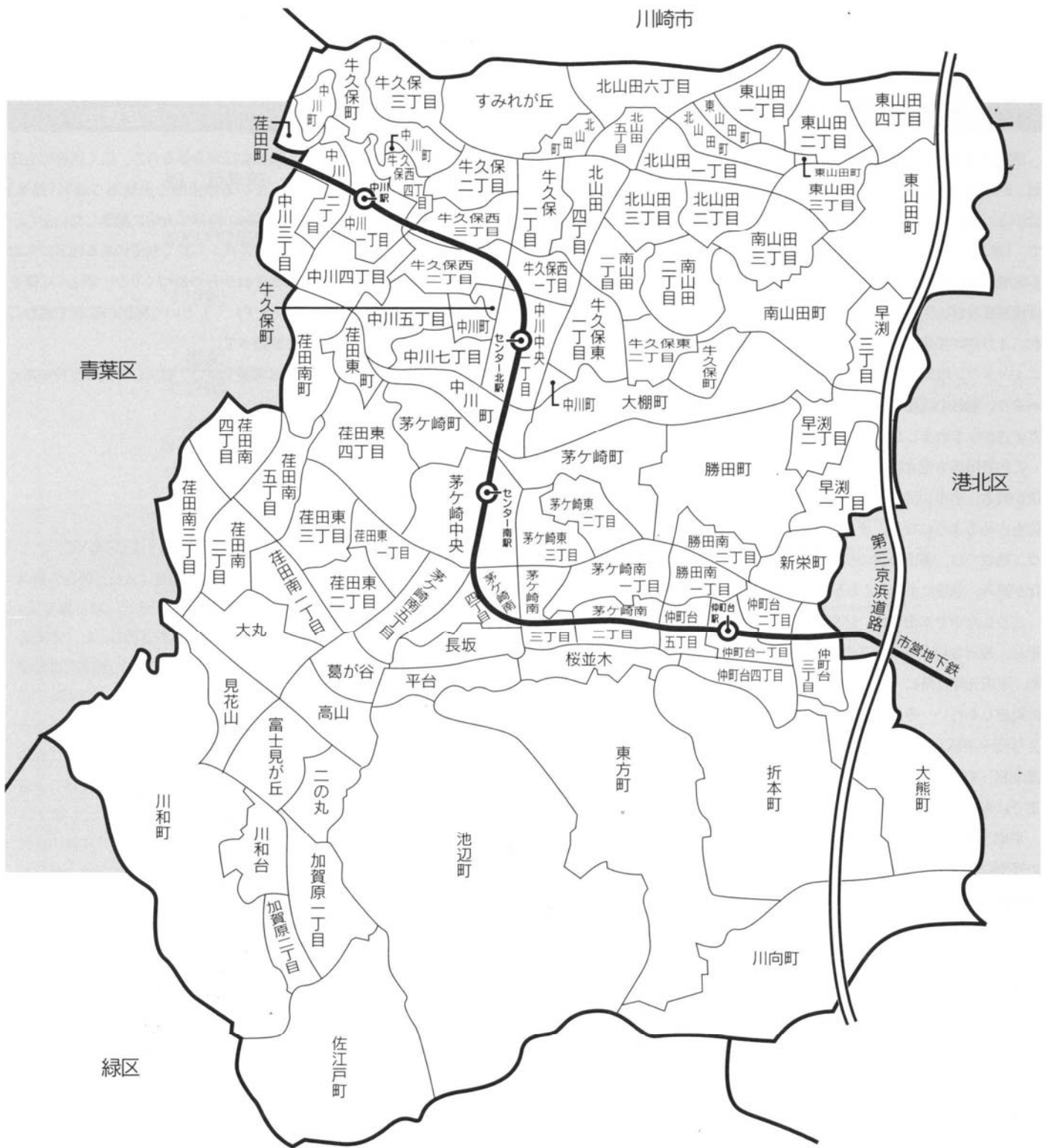
データ

平成7年3月1日現在

面積 27.89km²

世帯数（推計） 39,156世帯

人口（推計） 112,796人



区別人口・面積 (平成7年3月1日現在)

区名	鶴見区	神奈川区	西区	中区	南区	港南区	保土ヶ谷区	旭区	磯子区	横浜市
人口	251,394人	205,929人	75,035人	116,120人	193,176人	222,643人	198,267人	252,752人	169,269人	
面積	32.38km ²	23.40km ²	6.92km ²	19.24km ²	12.63km ²	19.87km ²	21.80km ²	32.78km ²	19.02km ²	面積
区名	金沢区	港北区	緑区	青葉区	都筑区	戸塚区	栄区	泉区	瀬谷区	
人口	203,513人	278,074人	149,144人	246,817人	112,796人	242,708人	124,193人	137,776人	122,703人	
面積	30.52km ²	31.37km ²	25.42km ²	35.05km ²	27.89km ²	35.69km ²	18.55km ²	23.56km ²	17.11km ²	

都筑区の歴史

行政区再編成

港北区及び緑区の再編成については、前回、戸塚区の再編成時に、横浜市行政区審議会から、出された答申（昭和59年6月）の中で、「港北ニュータウン地域を一行政区、残る区域のうち港北区の区域が一行政区、緑区は横浜線及び田園都市線との2地域に分割され、4分割が想定されるが、現段階では港北ニュータウン地域が未成熟であり、港北ニュータウン地域の成熟を待つべきである」との考え方が示されました。

この答申後も港北区及び緑区は、人口の増加が続き、本市16区中人口、面積とも1、2位を占めるようになり、また、港北ニュータウン地域では、都市基盤の整備や人口の定着化が進み、急速にまちづくりが進展しました。

こうした中で本市では、区間の不均衡を是正し、身近な行政サービスの向上をはかるため、平成元年11月に「よこはま21世紀プラン」の見直しを行い、その第3次実施計画（平成2年度～平成6年度までの5か年）の中に、港北区・緑区の行政区再編成を平成6年度までに実施することを盛り込みました。

平成3年度には、戸塚区再編成時の審議会の答申に基づいて港北区及び緑区の具体的な再編成案を検討するために「横浜市行政区再編成審議会」を設置することとし、平成3年2月市会に「横浜市行政区再編成審議会条例案」を提案しました。この条例案は、平成3年3月15日の本会議で原案どおり可決され、平成3年3月25日に公布されました。これを受け、4月17日に行政区再編成審議会が発足しました。

平成3年4月17日に第1回行政区再編成審議会が開催され、市長より①港北区及び緑区

の区域の変更、②その他行政区の再編成に関する必要な事項、について諮問を受けました。同審議会は審議を11回、小委員会を26回開催しました。その結果、平成4年5月8日に答申書を市長に提出しました。

行政区再編成審議会の答申が出され、本市としての再編成に関する意志を対外的に表明するため、「横浜市港北区及び緑区の再編成に関する条例」を平成4年（12月）市会に提出し、12月11日の本会議で全会一致で原案どおり可決され、同月15日に公布されました。

区名の決定

平成4年12月の「横浜市港北区及び緑区の再編成に関する条例」の公布を受けて、新区の区名、再編成期日等の具体的な検討に着手しました。区名については、行政区再編成審議会の答申の中では市民参加による区名選定をしていくべきとの考え方が示されました。その答申を尊重し、市民の代表が参加し、その声を反映した区名選定を行うために、平成5年4月13日に区名選定委員会が発足しました。同委員会は発足以来10月26日の最終選定までの間に、区名公募を行い市民参加を図り、慎重な討議を重ねました。

こうした経過を経て、平成5年12月3日、市会第4回定例会に提案された「区の設置並びに区の事務所の位置、名称及び所管区域を定める条例の一部を改正する条例」は、12月10日に全会一致で可決成立した後、12月15日に公布され、「都筑区」の名称が決定しました。同時に同改正条例の施行日を平成6年11月6日にする旨条例付則に明記したことにより、平成6年11月6日に都筑区誕生が決定しました。

都筑区の選定理由

- 1 新区の区域全体を含み、広く区民にも定着している歴史的な由緒ある地名「都筑」を、将来に向けて大切に継承したいから。
- 2 奈良時代から続く歴史のある地名にちなみ、これからの街づくりが、新しい「都を筑（きず）く」という区民の総意で進むことを願って。
- 3 応募数上位で、幅広い市民の支持があったため。

地名「都筑」について

奈良時代の律令制度により、現在の横浜市北西部一帯（都筑・港北・緑・青葉区、旭区二俣川、保土ケ谷区西谷）は、「武蔵国都筑郡」となりました。この都筑の郡名が文献に最初にあらわれるのは、万葉集（755年）の中です。防人として九州へ向かった兵士が妻にあてた歌の詠み手の名前に「都筑郡上丁服部於田（つづきごおりかみつよほろはつとりうえた）」と記されています。

明治4年の廃藩置県により「神奈川県都筑郡」となりましたが、昭和14年に横浜市第6次市域拡張が行われ、このとき都筑郡は横浜市及び川崎市に編入されました。これにより約1200年続いた「都筑」の地名はいったん幕を閉じます。

そして平成6年11月6日、新たに横浜市都筑区が誕生し、55年ぶりに「都筑」の地名が復活しました。

都筑区歴史年表

約1万年前	<ul style="list-style-type: none"> ● 都筑区域に人の居住が認められる (花見山遺跡, 月出松遺跡)
約6000年前	<ul style="list-style-type: none"> ● 都筑区域中央部に海が入り込み, 数多くの貝塚が形成される (折本貝塚, 茅ヶ崎貝塚)
1世紀	<ul style="list-style-type: none"> ● 米作りが始まり, 高床式倉庫を備えた集落が出現 (大塚・歳勝土遺跡)
7世紀	<ul style="list-style-type: none"> ● 律令制度により「武蔵国都筑郡」となる
8世紀	<ul style="list-style-type: none"> ● このころ長者原(ちょうじゃつばら)に都筑郡衙(ぐんか)がおかれる 都筑郡の防人である服部於田の詠んだ歌が万葉集(755年)に採りあげられる
927年 (延長5年)	<ul style="list-style-type: none"> ● 延喜式に武蔵国都筑郡杉山神社が式内社として記される
14～15世紀	<ul style="list-style-type: none"> ● このころ茅ヶ崎城が築城される
18世紀	<ul style="list-style-type: none"> ● 大山参詣や富士参り流行, 大山道がにぎわい宿場ができる
1871年 (明治4年)	<ul style="list-style-type: none"> ● 廃藩置県により「神奈川県都筑郡」となる
1879年 (明治12年)	<ul style="list-style-type: none"> ● 都筑郡役所が川和に移転
1889年 (明治22年)	<ul style="list-style-type: none"> ● 横浜に市制が施行される
1939年 (昭和14年)	<ul style="list-style-type: none"> ● 第6次市域拡張が行われ, 港北区が誕生 このとき横浜市・川崎市に都筑郡を編入, 都筑の地名が消える
1965年 (昭和40年)	<ul style="list-style-type: none"> ● 港北ニュータウン開発事業計画が発表される
1969年 (昭和44年)	<ul style="list-style-type: none"> ● 「港北区」から「緑区」が分かれる
1989年 (平成元年)	<ul style="list-style-type: none"> ● 港北ニュータウン行政サービスコーナーが設置される
1992年 (平成4年)	<ul style="list-style-type: none"> ● 港北ニュータウン行政サービスセンターが設置される(5月) 「行政区再編成に関する答申」で港北区及び緑区の4分割案が示される(5月) 「横浜市港北区及び緑区の再編成に関する条例」が可決, 公布される(12月)
1993年 (平成5年)	<ul style="list-style-type: none"> ● 市営地下鉄新横浜～あざみ野間が開通する(3月) 区名の一般公募が行われる(8月) 横浜市区名選定委員会で「都筑区」の名称が選定される(10月) 「区の設定条例」改正, 「都筑区」が正式に決定される(12月)
1994年 (平成6年)	<ul style="list-style-type: none"> ● 11月6日「都筑区」誕生 都筑区誕生記念式典 都筑区シンボルマークの発表(式典において) 11月 都筑区誕生記念ハートフルフェアIN都筑(13日) 12月 「ゆめはま2010プラン」基本計画及び各区計画の策定
1995年 (平成7年)	<ul style="list-style-type: none"> 1月 第1回都筑区賀詞交換会(6日) 4月 統一地方選挙(県知事, 県議, 市議)(9日) 都筑区総合庁舎開設(24日)

ゆめはま2010プラン 都筑区計画

「ゆめはま2010プラン」は、市政を取り巻く国内外の環境が大きく変化し、また、高齢化社会への対応など新たな課題が生じてくるなかで、市政の新たな指針として、2010（平成22）年を目標年次として策定した新しい総合計画です。

ゆめはま2010プランは、2010年頃の望ましい市民生活や街づくりのあり方を示す「長期ビジョン」と、主要な事業の整備水準を示す「事業計画」で構成されています。

都筑区では、区民アンケート、中高生作文コンクール、各種懇談会、シンポジウムなどを開催し、区民の皆様からのたくさんのご意見、ご要望をお聞きし、また、区の特性を踏まえて、平成5年12月に都筑区の長期ビジョン・「都筑区の将来像」を策定しました。

この度、この将来像を実現するための具体的な施策・事業を示す「都筑区計画」がまとまりました。

都筑区計画は、5つの施策の方向と主要事業、区の特徴を生かして都筑区らしさを実現するための4つの重点プランから構成されています。

ゆめはま2010プラン

—新開国都市宣言—

長期ビジョン

目標年次
2010(平成22)年

・市全体の街づくりの
理念、目標、施策の
方向

区の将来像

・区づくりの目標、施策
の基本的方向、区の魅
力をたかめる事業

事業計画

基本計画
1994(平成6)年
～2010(平成22)年

2010年における主要
な事業の整備水準

5か年計画
1994(平成6)年度
～1998(平成10)年度

1998年度における主
要な事業の整備水準

区別計画
1994(平成6)年
～2010(平成22)年

区の魅力をたかめる
事業、主要事業等

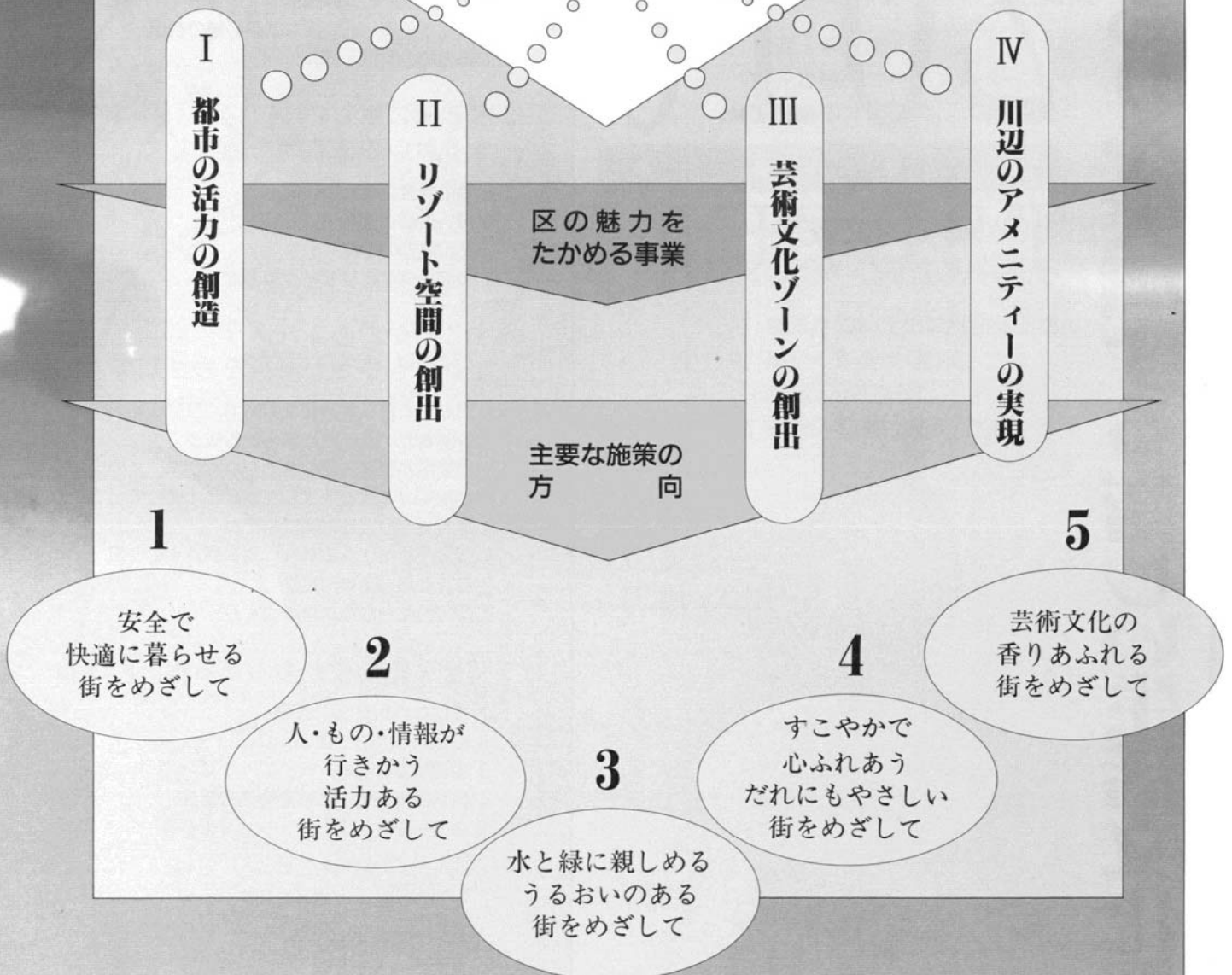
—長期ビジョン— 都筑区の将来像

—2010年の都筑区のように—

区内のどこからでも横浜都心部や東京へ簡単に行ける街。さまざまな業務が集積し、情報を発信する街。区外からおおぜいの人を訪れるにぎわいのある街。四季おりおりの草花が咲き、水に親しめる街。区民のだれもが誇りと愛着を持ち、‘ふるさと’と呼べる街。そんな都筑区が実現します。

区づくりの目標

都市の快適性 人のぬくもりを実感する 新しい生活文化都市



2010 TSUZUKI

都筑区計画の体系

施策の方向と主要事業

〔 区づくりの目標を実現するための
5つの施策の方向と主要事業 〕

1 安全で快適に暮らせる街をめざして

1. 道路ネットワークの整備
2. 公共交通ネットワークの整備
3. 利便性の高いバス利用
4. 総合的な災害対策の推進
5. 多様な住まいづくりと住情報のネットワーク整備
6. 快適な暮らしを支える生活基盤の整備

2 人・もの・情報が行きかう 活力ある街をめざして

1. タウンセンター地区の整備
2. 工業ゾーンの整備と先端技術の研究、人材育成の推進
3. 情報通信基盤の整備
4. 区役所サービスの強化
5. 職住が近接した快適な就業の場の創出
6. 商店街の整備・振興

3 水と緑に親しめる うるおいのある街をめざして

1. 緑の保全、公園の整備
2. 憩いの場となる川づくり
3. 都市農業の振興
4. 環境の保全とリサイクルの推進

4 すこやかで心ふれあう だれにもやさしい街をめざして

1. 安心して暮らせる福祉の街づくり
2. 高齢者がいきいきと暮らせる街づくり
3. 障害者が快適に暮らせる街づくり
4. 子育ての支援と子どもが健やかに育つ環境づくり
5. 健康づくりと地域医療の充実
6. 個性が尊重される男女共同参画社会の実現
7. 身近な地域活動の推進
8. 国際性豊かな地域環境づくり

5 芸術文化の香りあふれる街をめざして

1. 多様な芸術文化の創造
2. 歴史とふれあう街づくり
3. 生涯学習の支援
4. 区民相互交流による連帯感の醸成
5. スポーツ・レクリエーションの振興

都筑区のデータ・人口

区別の人口・世帯 (横浜市人口ニュース) 平成7年3月1日現在推計

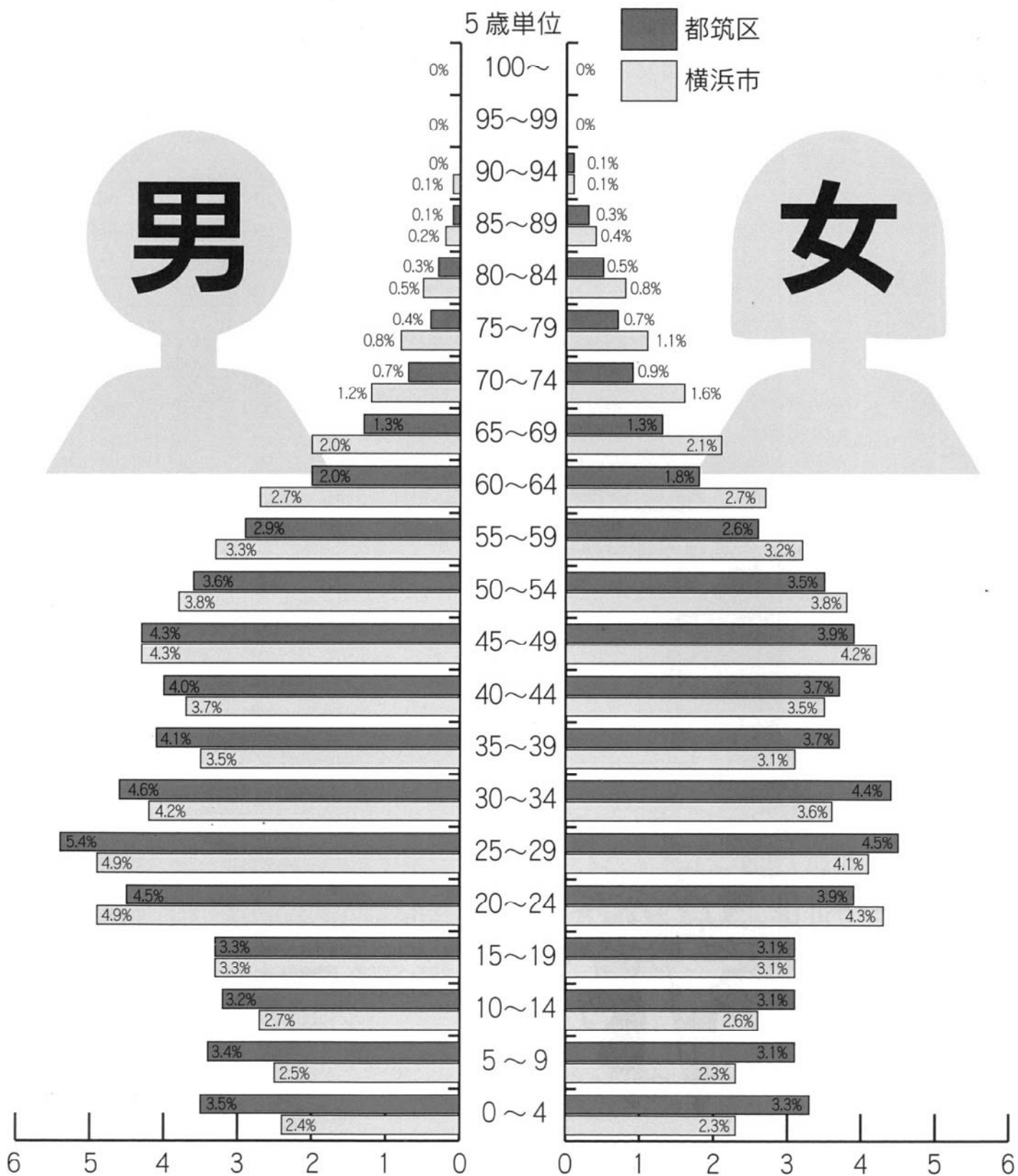
*世帯数と人口は、総務庁公表による国勢調査結果を基礎として住民基本台帳法、外国人登録法及び戸籍法の定める届出等の増減を加減して推計したものです。

区分	面積 (km ²)	世帯数	総数	人口		1世帯あたり人員	人口密度(人/km ²)
				男	女		
横浜市	433.20	1,249,861	3,302,309	1,683,635	1,618,674	2.64	7,623
鶴見区	32.38	102,428	251,394	131,510	119,884	2.45	7,764
神奈川区	23.40	87,167	205,929	107,012	98,917	2.36	8,800
西区	6.92	32,759	75,035	38,072	36,963	2.29	10,843
中区	19.24	49,569	116,120	60,278	55,842	2.34	6,035
南区	12.63	78,794	193,176	96,946	96,230	2.45	15,295
港南区	19.87	78,164	222,643	112,243	110,400	2.85	11,205
保土ヶ谷区	21.80	75,601	198,267	100,767	97,500	2.62	9,095
旭区	32.78	89,592	252,752	127,563	125,189	2.82	7,711
磯子区	19.02	64,621	169,269	85,215	84,054	2.62	8,900
金沢区	30.52	72,689	203,513	102,344	101,169	2.80	6,668
港北区	31.37	117,164	278,074	143,929	134,145	2.37	8,864
緑区	25.42	51,726	149,144	75,639	73,505	2.88	5,867
青葉区	35.05	92,166	246,817	126,810	120,007	2.68	7,042
都筑区	27.89	39,156	112,796	57,938	54,858	2.88	4,044
戸塚区	35.69	86,637	242,708	123,691	119,017	2.80	6,800
栄区	18.55	42,989	124,193	61,820	62,373	2.89	6,695
泉区	23.56	45,614	137,776	69,419	68,357	3.02	5,848
瀬谷区	17.11	43,025	122,703	62,439	60,264	2.85	7,171

区別の平均年齢 (企画局統計解析課) 平成7年3月31日現在

区分	男	女	総数
横浜市	38.0	37.1	38.9
鶴見区	37.5	39.6	38.5
神奈川区	38.0	40.7	39.3
西区	40.0	43.2	41.5
中区	40.4	42.3	41.3
南区	39.8	41.8	40.8
港南区	36.9	38.1	37.5
保土ヶ谷区	37.7	40.0	38.8
旭区	37.5	39.0	38.3
磯子区	37.6	39.7	38.6
金沢区	37.3	39.0	38.2
港北区	36.5	38.4	37.4
緑区	35.8	37.0	36.4
青葉区	34.3	35.6	34.9
都筑区	33.8	34.8	34.3
戸塚区	36.4	37.9	37.1
栄区	37.5	38.6	38.0
泉区	36.9	38.3	37.6
瀬谷区	36.8	38.5	37.6





都筑区のデータ・人口

町別の世帯・人口・面積

平成7年3月31日現在推計

町名	世帯数	人口			面積km ²
		総数	男	女	
都 筑 区	40,234	114,062	58,848	55,214	27.89
桜 並 木	264	798	392	406	0.172
大 棚 町	481	1,353	704	649	0.540
勝 田 町	2,023	5,271	2,565	2,706	0.633
茅ヶ崎町	251	684	371	313	0.538
中 川 町	68	201	103	98	0.294
中川一丁目	902	2,708	1,365	1,343	0.225
中川二丁目	767	2,464	1,217	1,247	0.134
中川三丁目	386	1,170	579	591	0.174
中川四丁目	217	625	312	313	0.192
中川五丁目	369	1,125	578	547	0.196
中川七丁目	153	496	238	258	0.149
牛久保町	233	705	364	341	0.442
牛久保一丁目	149	422	208	214	0.180
牛久保二丁目	381	1,099	586	513	0.154
牛久保三丁目	100	299	147	152	0.186
南 山 田 町	775	2,279	1,173	1,106	0.458
南山田一丁目	484	1,362	692	670	0.154
南山田二丁目	311	738	351	387	0.248
南山田三丁目	305	934	473	461	0.218
東 山 田 町	1,290	3,743	1,943	1,800	0.919
東山田一丁目	77	202	101	101	0.183
東山田二丁目	113	349	171	178	0.192
東山田三丁目	290	853	436	417	0.193
東山田四丁目	663	1,971	1,017	954	0.223
北 山 田 町	112	305	159	146	0.210
すみれが丘	1,415	3,964	2,051	1,913	0.387
北山田一丁目	112	269	143	126	0.168
北山田二丁目	146	404	206	198	0.176
北山田三丁目	160	457	237	220	0.173

(注) 世帯と人口については住民基本台帳人口と外国人登録人口の世帯数を集計したものです。このため、国勢調査により集計された人口を基礎に推計された数値とは一致しません。



町名	世帯数	人口			面積km ²
		総数	男	女	
北山田四丁目	177	520	260	260	0.167
北山田五丁目	187	470	269	201	0.096
北山田六丁目	468	1,522	763	759	0.261
茅ヶ崎南一丁目	537	1,780	885	895	0.221
茅ヶ崎南二丁目	140	358	197	161	0.154
茅ヶ崎南三丁目	354	997	519	478	0.136
茅ヶ崎南四丁目	1,024	3,338	1,659	1,679	0.181
茅ヶ崎南五丁目	539	1,427	755	672	0.186
荏田町	70	171	91	80	0.037
新栄町	358	636	267	369	0.185
勝田南一丁目	478	1,028	617	411	0.123
勝田南二丁目	249	719	343	376	0.112
牛久保西一丁目	107	296	143	153	0.116
牛久保西二丁目	283	862	440	422	0.167
牛久保西三丁目	53	170	82	88	0.175
牛久保西四丁目	138	408	210	198	0.081
茅ヶ崎東二丁目	218	669	336	333	0.169
茅ヶ崎東三丁目	176	554	279	275	0.152
川向町	425	1,110	587	523	1.046
東方町	759	2,288	1,209	1,079	1.596
折本町	482	1,486	786	700	1.265
大熊町	787	2,302	1,192	1,110	0.681
池辺町	3,597	9,118	4,845	4,273	2.971
佐江戸町	1,790	4,098	2,375	1,723	0.963
川和町	3,166	8,792	4,539	4,253	1.698
荏田東町	59	164	95	69	0.088
荏田東一丁目	239	711	343	368	0.142
荏田東二丁目	227	727	369	358	0.167
荏田東三丁目	654	2,232	1,140	1,092	0.217
荏田東四丁目	359	1,092	546	546	0.378

町名	世帯数	人口			面積km ²
		総数	男	女	
荏田南町	64	174	91	83	0.247
荏田南一丁目	728	2,551	1,269	1,282	0.191
荏田南二丁目	500	1,130	640	540	0.181
荏田南三丁目	566	1,558	848	710	0.220
荏田南四丁目	438	1,183	646	537	0.214
荏田南五丁目	732	2,135	1,120	1,015	0.176
大丸	550	1,782	858	924	0.277
見花山	724	2,214	1,110	1,104	0.214
平台	267	773	387	386	0.172
葛が谷	372	1,225	626	599	0.136
富士見が丘	585	1,490	781	709	0.247
仲町台一丁目	132	263	149	114	0.126
仲町台二丁目	176	470	243	227	0.103
仲町台三丁目	163	492	244	248	0.151
仲町台四丁目	288	629	379	250	0.155
仲町台五丁目	288	700	375	325	0.100
加賀原一丁目	855	2,793	1,414	1,379	0.293
加賀原二丁目	87	251	126	125	0.116
二の丸	120	386	184	202	0.174
川和台	271	880	450	430	0.198
長坂	46	123	64	59	0.177
高山	277	805	423	382	0.173
早淵一丁目	272	755	396	359	0.255
早淵二丁目	68	214	113	101	0.220
早淵三丁目	218	679	346	333	0.298
牛久保東一丁目	198	615	314	301	0.209
牛久保東二丁目	152	447	229	218	0.129
中川中央一丁目	0	0	0	0	0.279
茅ヶ崎中央	0	0	0	0	0.415

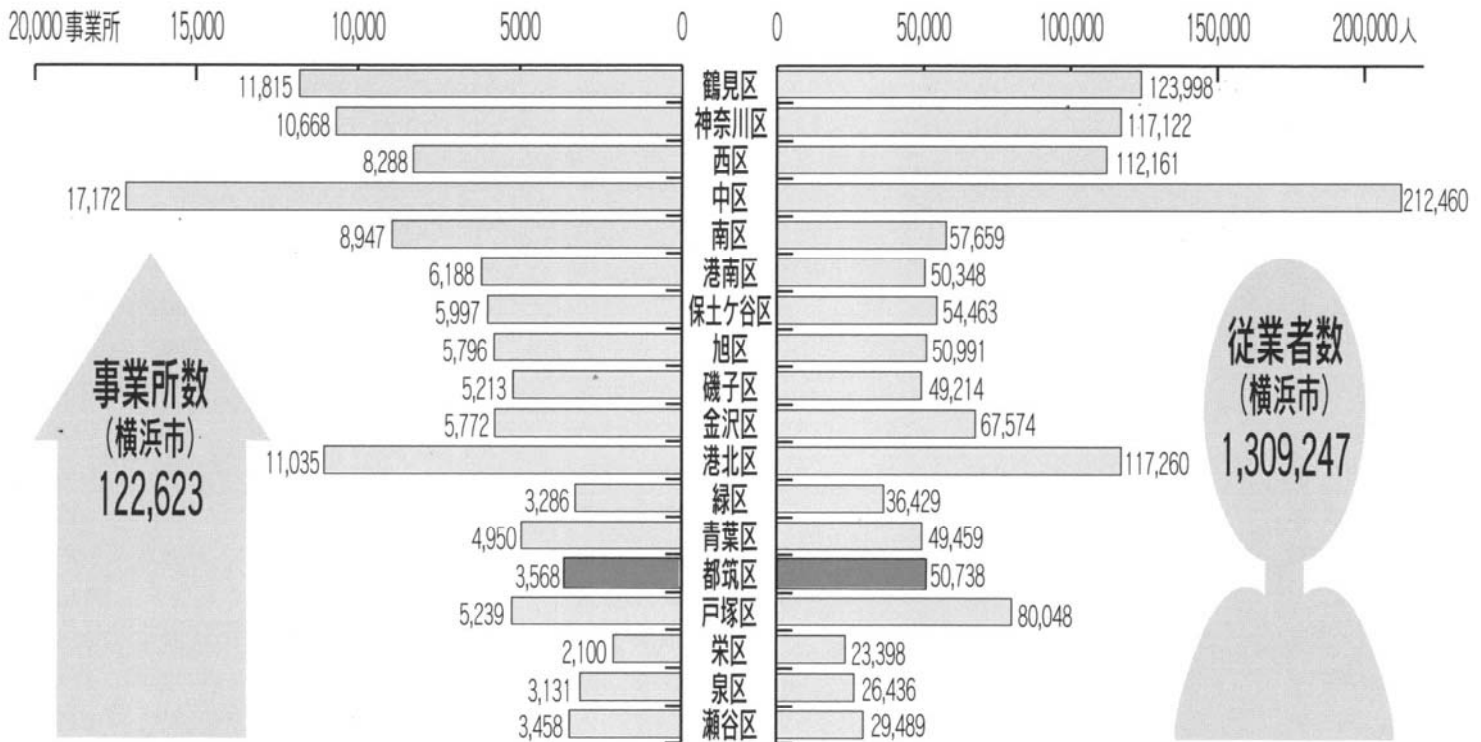
都筑区のデータ・産業

事業所

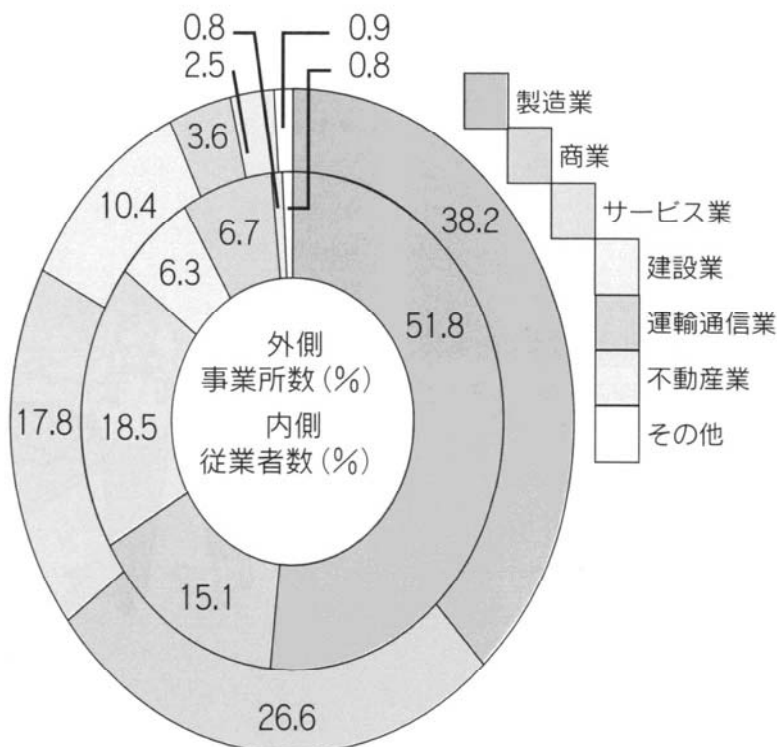
平成3年事業所統計調査

都筑区の事業所数3,568事業所・従業者数50,738人

区別事業所数・従業者数



都筑区の事業所数・従業者数構成比 (産業分類別)



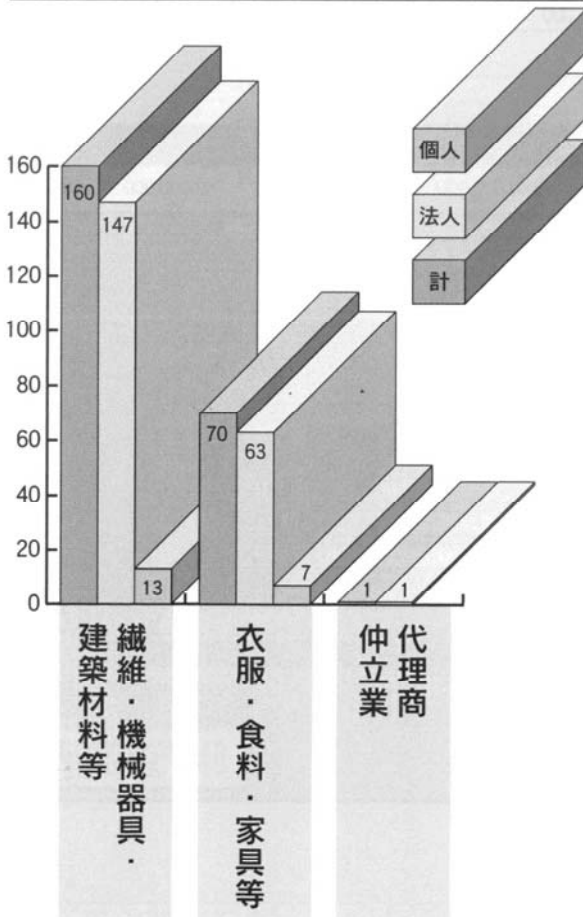
商業

平成3年・4年商業統計調査

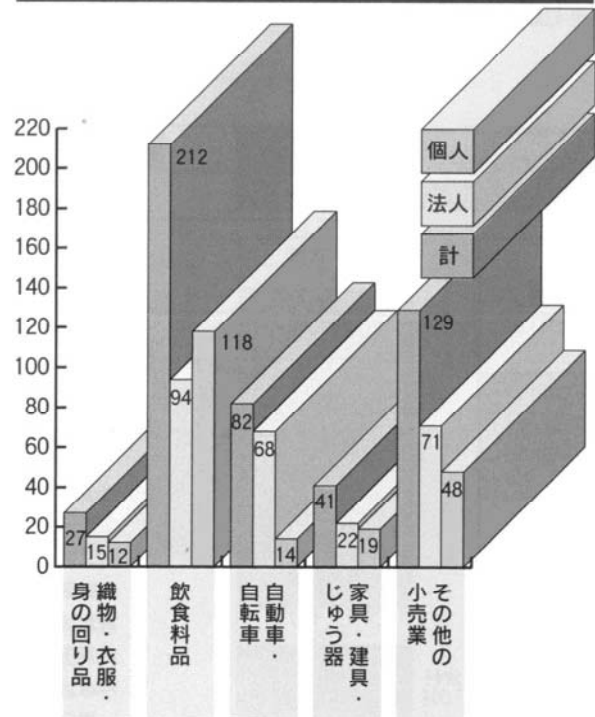
区別商店数・従業者数・年間販売額

	卸売業 平成3年商業統計調査			小売業 平成3年商業統計調査			一般飲食店 平成4年商業統計調査		
	商店数	従業者数(人)	年間商品販売額(万円)	商店数	従業者数(人)	年間商品販売額(万円)	商店数	従業者数(人)	年間商品販売額(万円)
横浜市	7,617	79,849	895,357,395	26,679	145,138	368,683,095	9,537	74,267	42,118,504
鶴見区	676	5,539	48,689,675	2,646	11,419	23,861,124	863	4,812	2,796,718
神奈川区	1,041	12,253	148,272,368	2,126	9,717	20,039,601	727	3,637	2,018,224
西区	642	8,849	149,992,622	1,907	17,633	73,161,633	718	9,260	6,035,546
中区	1,268	14,959	206,084,926	2,850	14,104	34,653,172	1,721	15,640	11,249,817
南区	622	4,799	26,289,365	2,055	7,775	13,039,809	608	3,034	1,545,454
港南区	215	1,704	10,324,281	1,429	9,226	25,742,850	463	4,153	2,033,628
保土ヶ谷区	313	3,361	25,161,525	1,533	7,334	14,474,462	450	2,935	1,414,816
旭区	261	2,145	17,870,667	1,521	8,523	19,350,697	420	3,269	1,473,222
磯子区	220	1,740	20,137,134	1,279	6,059	12,486,974	415	2,492	1,179,825
金沢区	420	4,287	44,982,002	1,259	6,656	14,721,812	401	2,959	1,455,151
港北区	689	7,311	102,070,774	1,946	9,644	22,985,703	752	5,680	3,000,264
緑区	157	1,525	8,873,212	844	4,780	13,066,629	263	2,362	1,163,367
青葉区	172	1,416	11,031,147	1,250	8,495	25,079,919	532	4,565	2,283,556
都筑区	231	2,753	25,441,901	481	2,812	7,048,239	174	1,526	688,536
戸塚区	220	2,253	16,528,754	1,337	8,790	21,899,339	463	4,058	1,904,545
栄区	111	780	4,888,611	558	3,302	7,789,605	153	999	527,692
泉区	127	1,025	6,158,660	746	4,131	8,154,484	189	1,411	643,841
瀬谷区	232	3,150	22,559,771	912	4,738	11,127,043	225	1,475	704,302

都筑区の卸売業 (産業別)



都筑区の小売業 (産業別)

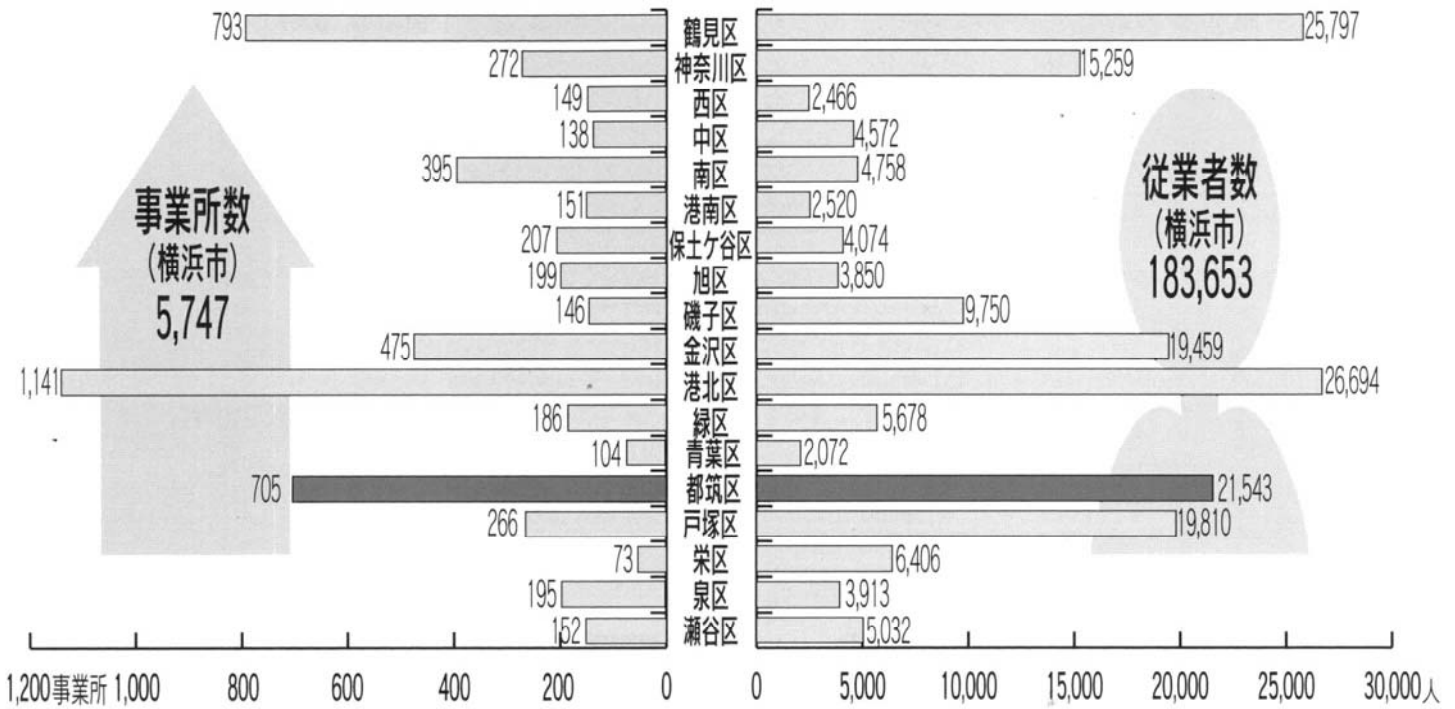


都筑区のデータ・産業

工業

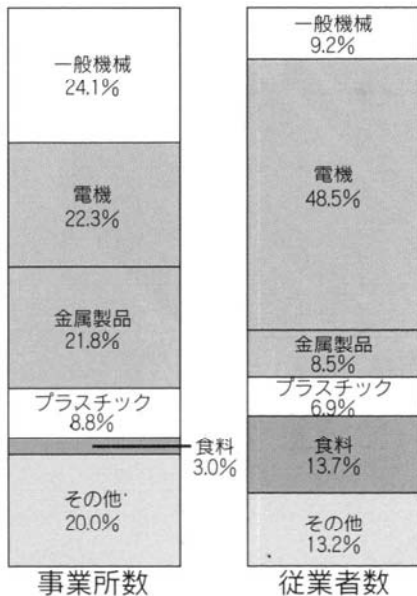
(従業者4人以上の事業所) 平成4年工業統計調査 都筑区の事業所数705事業所・従業者数21,543人

区別事業所数・従業者数




都筑区の事業所数・従業者数構成比

(産業分類別)



区別の製造品出荷額等

(平成4年工業統計調査)



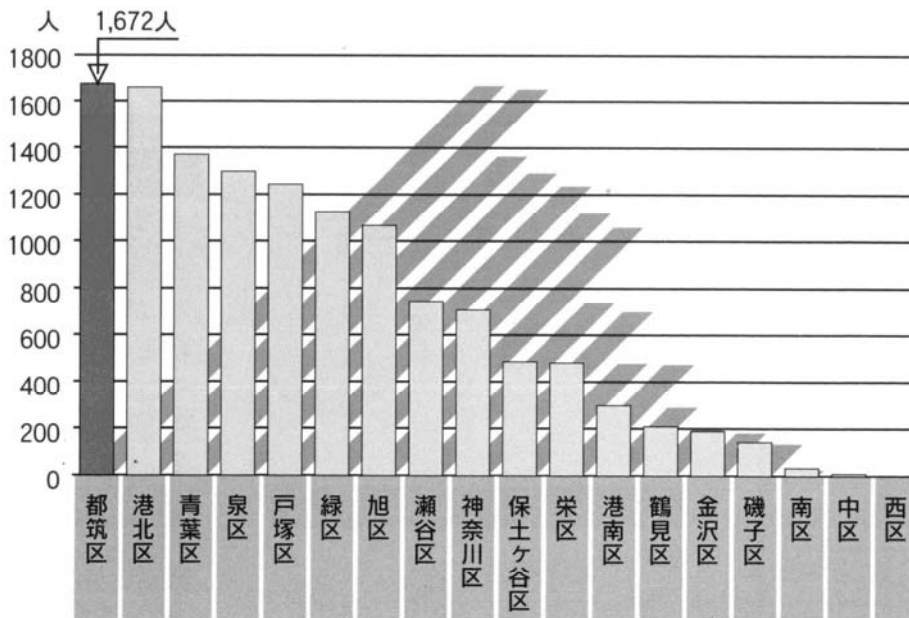
都筑区のデータ・生活と環境

区別農家数・従事者数・経営耕地面積 平成2年2月1日現在

区分	農家数			農業従事者数(人)	経営耕地面積(a)	農家一戸当たり経営耕地面積(a)
	総数	専業	兼業			
横浜市	6,106	1,030	5,076	12,729	327,357	53.6
鶴見区	112	14	98	209	3,910	34.9
神奈川区	285	132	153	706	20,030	70.3
西区	—	—	—	—	—	—
中区	4	—	4	10	48	12.0
南区	21	3	18	34	547	26.0
港南区	171	19	152	297	6,126	35.8
保土ヶ谷区	209	56	153	485	11,380	54.4
旭区	568	57	511	1,065	28,113	49.5
磯子区	81	9	72	143	1,947	24.0
金沢区	131	3	128	189	2,885	22.0
港北区	749	154	595	1,658	35,376	47.2
緑区	569	80	489	1,125	32,896	57.8
青葉区	729	74	655	1,370	35,871	49.2
都筑区	732	157	575	1,672	38,462	52.5
戸塚区	569	77	492	1,243	28,548	50.2
栄区	234	24	210	481	8,910	38.1
泉区	590	121	469	1,298	44,864	76.0
瀬谷区	352	50	302	744	27,444	78.0

資料 企画局統計解析課・緑政局農政課

区別農業従事者数 平成2年2月1日現在



都筑区のデータ・生活と環境

区別緑被現況

(資料=緑の価値検討調査報告書 平成6年緑政局)

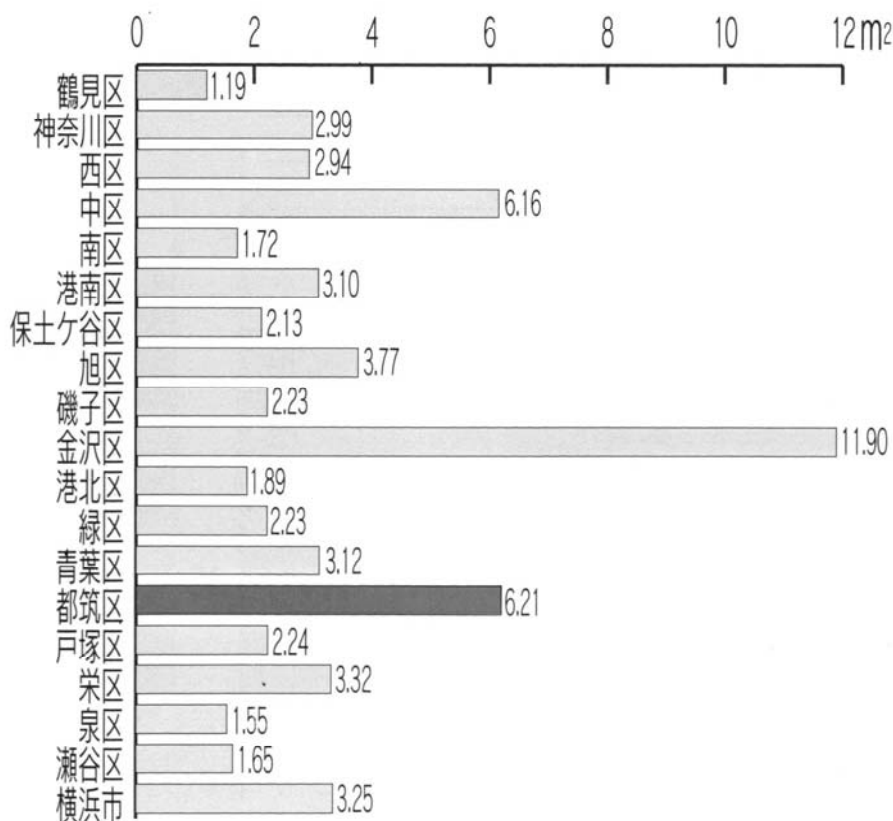
区 分	緑被地		樹木等		草 地		農耕地	
	ha	(%)	ha	(%)	ha	(%)	ha	(%)
横 浜 市	14452.6	(33.4)	7496.7	(17.3)	3155.0	(7.3)	3800.9	(8.8)
鶴 見 区	499.5	(15.5)	295.8	(9.2)	154.9	(4.8)	48.8	(1.5)
神 奈 川 区	568.3	(24.3)	260.1	(11.1)	81.5	(3.5)	226.7	(9.7)
西 区	75.7	(10.9)	50.6	(7.3)	25.0	(3.6)	0.1	(0.0)
中 区	303.6	(15.8)	195.6	(10.2)	107.6	(5.6)	0.4	(0.0)
南 区	224.6	(17.8)	160.2	(12.7)	57.4	(4.5)	7.0	(0.6)
港 南 区	463.9	(23.3)	261.3	(13.2)	116.0	(5.8)	86.6	(4.4)
保 土 ヶ 谷 区	737.6	(33.8)	446.2	(20.5)	166.1	(7.6)	125.3	(5.7)
旭 区	1256.1	(38.3)	720.1	(22.0)	222.3	(6.8)	313.7	(9.6)
磯 子 区	535.9	(28.2)	349.3	(18.4)	154.9	(8.1)	31.7	(1.7)
金 沢 区	1009.6	(33.2)	735.5	(24.2)	232.3	(7.6)	41.8	(1.4)
港 北 区	1106.2	(35.3)	545.8	(17.4)	176.8	(5.6)	383.6	(12.2)
緑 区	1325.7	(52.2)	773.2	(30.4)	177.4	(7.0)	375.1	(14.8)
青 葉 区	1358.5	(38.7)	587.9	(16.8)	383.5	(10.9)	387.1	(11.0)
都筑区	968.6	(34.7)	359.3	(12.9)	227.9	(8.2)	381.4	(13.7)
戸 塚 区	1507.7	(42.2)	720.6	(20.2)	427.8	(12.0)	359.3	(10.1)
栄 区	771.2	(41.6)	492.8	(26.6)	160.2	(8.6)	118.2	(6.4)
泉 区	1082.3	(45.9)	298.5	(12.7)	200.3	(8.5)	583.5	(24.8)
瀬 谷 区	657.6	(38.4)	243.9	(14.3)	83.1	(4.9)	330.6	(19.3)

※樹木等=樹木, 街路樹, 屋上緑化, 草地=人口草地, その他の草地, 農耕地=農耕地, 休耕地等

区別の公園一人あたりの面積

資料: 緑政局公園部管理課

平成6年4月1日現在



区別の公園数・面積


資料: 緑政局公園部管理課 平成6年4月1日現在

	公園	面積 (ha)
鶴 見 区	98	30.11
神 奈 川 区	112	61.87
西 区	35	22.09
中 区	70	71.55
南 区	102	33.46
港 南 区	143	69.45
保 土 ヶ 谷 区	106	42.24
旭 区	152	95.31
磯 子 区	88	37.85
金 沢 区	174	241.55
港 北 区	117	52.76
緑 区	108	33.26
青 葉 区	168	76.86
都 筑 区	89	67.53
戸 塚 区	159	54.53
栄 区	94	41.39
泉 区	70	21.28
瀬 谷 区	73	20.25
横 浜 市	1,958	1,073.34

区別緑被率

(資料=緑の価値検討調査報告書 平成6年緑政局)

緑被率=山林や公園の緑、畑、果樹園、草地などの割合



市営地下鉄

駅別一日平均乗車人員

資料：交通局

駅名	乗車人員		前年比 (%)
	6年4月~7年3月	5年4月~6年3月	
戸塚	21,082	20,667	2.0
舞岡	1,646	1,702	△3.3
下永谷	5,004	5,117	△2.2
上永谷	16,793	17,417	△3.6
港南中央	8,505	8,749	△2.8
上大岡	31,119	31,869	△2.4
弘明寺	8,281	8,551	△3.2
蒔田	13,800	14,057	△1.8
吉野町	6,687	6,698	△0.2
阪東橋	6,754	6,791	△0.5
伊勢佐木長者町	5,770	6,036	△4.4
関内	23,780	24,601	△3.3
桜木町	13,654	13,921	△1.9
高島町	2,649	2,715	△2.4
横浜	54,274	53,783	0.9
三ツ沢下町	4,732	4,840	△2.2
三ツ沢上町	6,322	6,271	0.8
片倉町	7,783	7,859	△1.0
岸根公園	3,873	3,857	0.4
新横浜	27,536	26,912	2.3
新横浜北	1,806	1,503	20.2
新羽	5,045	4,183	20.6
仲町台	6,873	5,608	22.6
センター南	4,048	3,363	20.4
センター北	2,134	1,281	66.6
中川	3,486	2,700	29.1
あざみ野	22,981	19,340	18.8
計	316,417	310,391	1.9

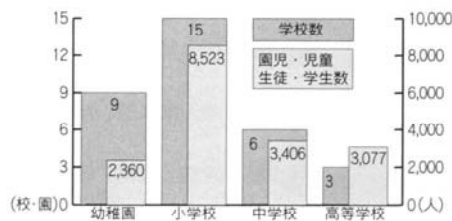
用途別面積

(資料=都市計画局)

用途別面積	面積 (ha)	割合 (%)
市街化調整区域	971ha	35%
市街化区域	1,818ha	65%
1種住専	872ha	48%
2種住専	249ha	14%
住居	232ha	13%
近隣商業	54ha	3%
商業	53ha	3%
準工業	105ha	6%
工業	238ha	13%
工業専用	0ha	0%

都筑区の学校

平成6年学校基本調査



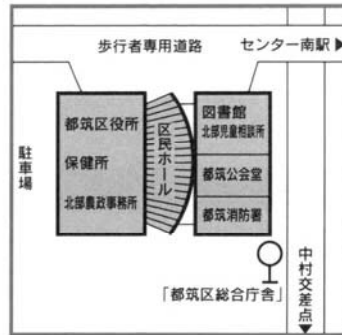
都筑区総合庁舎 業務案内

所在地

〒224 横浜市都筑区

茅ヶ崎中央32番1号

総合案内 948-2323



1階	区政推進課	広報相談係	●区民相談、市政への要望、広報、総合案内	948-2221
	地域振興課	生涯学習支援センター	●生涯学習に関する相談、情報提供、学習機材の貸出	948-2237
	保健所		●乳幼児健診、予防接種、各種健康相談・教室の会場	
2階	戸籍課	戸籍係	●戸籍謄抄本、出生・死亡・婚姻等の届出	948-2251
		登録係	●印鑑登録・証明、住民票、転入・転出・転居等の異動届、外国人登録、公立小・中学校の転入学	948-2255
	保険年金課	国民年金係	●国民年金の加入・脱退、その他の届出	948-2331
		国民健康保険係	●国民健康保険、老人保険医療、乳児医療	948-2334
	区収入役室		●区の収入・支出	948-2296
	福祉保健サービス課	相談調整係	●福祉と保健に関する各種相談	948-2301
		福祉保健サービス係	●児童・老人・母子家庭・身体障害者・知的障害者への福祉、保育園入所相談 ●援護を必要とする高齢者への訪問指導・機能訓練	948-2304
	保護課	保護係	●生活保護	948-2311
	地域福祉課	事務係	●特別乗車券、福祉タクシー券、民生・児童委員	948-2316
		地域福祉係	●児童手当、交通災害共済、老人クラブ、長寿のしおり	948-2319
	社会福祉協議会		●生活福祉資金・高額療養費貸付、善意銀行の受付 福祉ボランティアに関する相談・支援	948-2308
	保健所保健課	管理係	●医療施設、免許等申請、被爆者援護事業	948-2341
		保健係	●各種健診・検査、医療給付、栄養・精神保健相談	948-2344
		指導係	●妊産婦・乳幼児・成人病・難病の健康相談と訪問指導	948-2350
	保健所衛生課	食品衛生係	●食品衛生・食品関係営業に関する相談、犬猫の相談	948-2356
環境衛生係		●環境衛生営業、貯水槽の衛生、ねずみ・害虫駆除相談	948-2358	
3階	課税課	市民税係	●個人・法人市民税、バイクの届出、課税証明	948-2261
		土地係	●土地の評価・課税、評価証明	948-2265
		家屋償却資産係	●家屋の評価・課税、償却資産の申告・課税	948-2270
	納税課	納税係	●市税の納入、納税証明	948-2281
		収納係	●市税滞納分の整理	948-2285
4階	建築課		●建築確認・相談、住宅用家屋証明（新築）	948-2291

主な交通機関

■市営地下鉄

……………「センター南」駅下車

■バスルート

市営73系統（中山駅北口←→センター南駅） 市営88系統（道中坂下←→センター南駅）
 市営300系統（新横浜駅←→センター南駅） 市営302系統（港北ニュータウン車庫循環）
 市営304系統・東急（江田駅←→センター南駅） 市営306系統（市が尾駅←→センター南駅）
 市営308系統（仲町台駅←→センター南駅） 市営310系統（石橋←→センター南駅）
 ………………「都筑区総合庁舎」下車

5 階	総務課	庶務係	●仮ナンバー、防災、地番等の証明、庁舎管理	948-2211
		統計選挙係	●選挙、統計調査	948-2215
	区政推進課	企画調整係	●区内主要事業の調整、私道整備助成	948-2225
		地域活動係	●自治会町内会、交通安全、消費生活、さわやか運動	948-2231
	地域振興課	生涯学習支援係	●生涯学習、文化事業、青少年・体育団体、学童保育	948-2234
		区民施設担当	●区民利用施設に関する相談・運営管理	948-2238
■街の美化担当		●不法投棄の防止、減量化リサイクル、街の美化	948-2241	
■区民利用施設協会		●区民利用施設の運営管理	948-2243	
北部児童相談所 【2・3階フロアー】		●子どもについての相談	948-2441	
北部農政事務所 【4階フロアー】	農政係	●農業振興計画、農業専用地区、農地の利用増進	948-2477	
	農産係	●農産物の生産振興、市民菜園の管理、緑地の保全	948-2481	
	農地係	●土地改良指導、農地造成、生産緑地地区	948-2484	
都筑公会堂【1・2階フロアー】			948-2400	
都筑消防署【1・2階フロアー】			945-0119	
都筑図書館【1階フロアー】			948-2424	

●ご利用時間●

- 区役所・北部児童相談所・北部農政事務所・都筑消防署（災害時を除く）
月～金曜日：午前8時45分～午後5時15分 ※正午から午後1時までは、区役所戸籍課で、①住民票の写し ②印鑑登録証明書 ③戸籍謄本・抄本 ④外国人登録済証明書について取り扱います。土・日曜日・祝日・年末年始（12月29日～1月3日）はお休みです。
- 公会堂…開館時間◆午前9時～午後10時（使用時間区分は、午前/午後9時～正午、午後/1時～5時、昼間/午前9時～午後5時、夜間/午後5時30分～午後10時、昼夜間/午前9時～午後10時）休館日：月曜日。（月曜日が祝日の場合はその直後の、祝日でない日）
- 図書館…開館時間◆火曜日～金曜日/午前9時30分～午後7時◆土・日曜日・5月5日・11月3日/午前9時30分～午後5時
休館日：月曜日、毎月第3木曜日、祝日（5月5日、11月3日を除く）5月4日、年末年始、図書特別整理期間

ご利用ください行政サービスコーナー

横浜市行政サービスコーナーは、区役所の開庁前・閉庁後そして土曜日・日曜日にも住民票などの証明書の交付を行っています。ぜひご利用ください。

■開所日時

月曜日～金曜日 午前7時30分～午後7時

土曜日・日曜日 午前9時～午後5時

※祝日及び年末年始は休所となります。

●あざみの駅行政サービスコーナー

東急田園都市線あざみ野駅「テコプラザ」内 ☎903-8291

●新横浜駅行政サービスコーナー

地下鉄新横浜駅構内定期券売場となり ☎475-1301

■取扱業務

- 戸籍関係証明業務（取扱区域は横浜市全域）
- 住民票の写し
- 住民票記載事項証明書
- 印鑑登録証明書・外国人登録済証明書
- 戸籍謄本・抄本（土曜日・日曜日は受付のみ）
- 年金現況証明
- 市政案内

市内にはほかに、横浜駅、長津田駅、港南台駅、鶴見駅西口、二俣川駅、東戸塚駅、戸塚駅の7か所に行政サービスコーナーがあります。

★いずれも駐車場・駐輪場はありません。



都筑区シンボルマーク

都筑区開設記念事業の一環として制定されました。制定にあたっては、マークの市民公募、選定委員会での候補作品の選定、候補作品への区民投票を行い、投票結果を参考にして、選定委員会がシンボルマークを選びました。

都筑区シンボルマークは、TSUZUKIの頭文字「T」をモチーフにし、緑と整備された街並、豊かな水を表現しています。

1995 都筑区区勢概要 (平成7年)

発行 平成7年3月

発行者 横浜市都筑区役所総務課
〒224-70

横浜市都筑区茅ヶ崎中央32番1号

TEL 045 (948) 2215

横浜市広報印刷物登録第060732号

類別・文類 △-QA115

印刷 善友印刷株式会社