

## (3) 平成18年度第3部会の取組

平成18年度は、南北緑道連結の東側ルートの選定及びサイン設置位置、ルート名称の検討をおこなった。また、平成18年度中に供用が予定されている中央地区親水広場に関するオープニングイベント等の魅力アップ提案、ホームページの更新等をおこなった。

<p><b>第1回検討会（第1回全体会后）</b> 平成18年5月31日（水）</p> <ul style="list-style-type: none"> <li>●平成18年度活動予定について</li> <li>●主な取組事項・作業スケジュールの確認</li> <li>●HPのリレーインタビュアーの今年度候補者と順番の選定</li> </ul>
<p><b>第2回検討会</b> 平成18年6月20日（火）</p> <ul style="list-style-type: none"> <li>●リレーインタビュアーの候補者の確認</li> <li>●中央地区親水広場オープニングイベントの実行主体及びアイデアについて</li> </ul>
<p><b>第3回検討会</b> 平成18年7月14日（金）</p> <ul style="list-style-type: none"> <li>●緑道連結東側ルートの選定</li> <li>●中央地区親水広場オープニングイベントの延期について</li> </ul>
<p><b>第4回検討会</b> 平成18年8月24日（木）</p> <ul style="list-style-type: none"> <li>●景観法の説明（都市整備局都市デザイン室 菅井係長 荻野吏員 谷口吏員）</li> <li>●質疑</li> </ul>
<p><b>第5回検討会</b> 平成18年9月23日（土）</p> <ul style="list-style-type: none"> <li>●緑道連結東側ルートの現地視察 なつみかん公園～宮の下交差点～山田神社～たけとんぼ公園～ふじやとのみち終端～待下橋・待橋～かなりあ公園～宮の下</li> </ul>
<p><b>第6回検討会</b> 平成18年10月19日（木）</p> <ul style="list-style-type: none"> <li>●～river HAYABUCHI～ホームページについて</li> <li>●南北緑道連結東側ルート及びサイン設置箇所の確認</li> </ul>
<p><b>第7回検討会</b> 平成18年11月29日（水）</p> <ul style="list-style-type: none"> <li>●南北緑道連結東側ルートの名称について</li> <li>●第3部会活動の取りまとめ</li> </ul>

## ⑧南北緑道連結東側ルートの策定

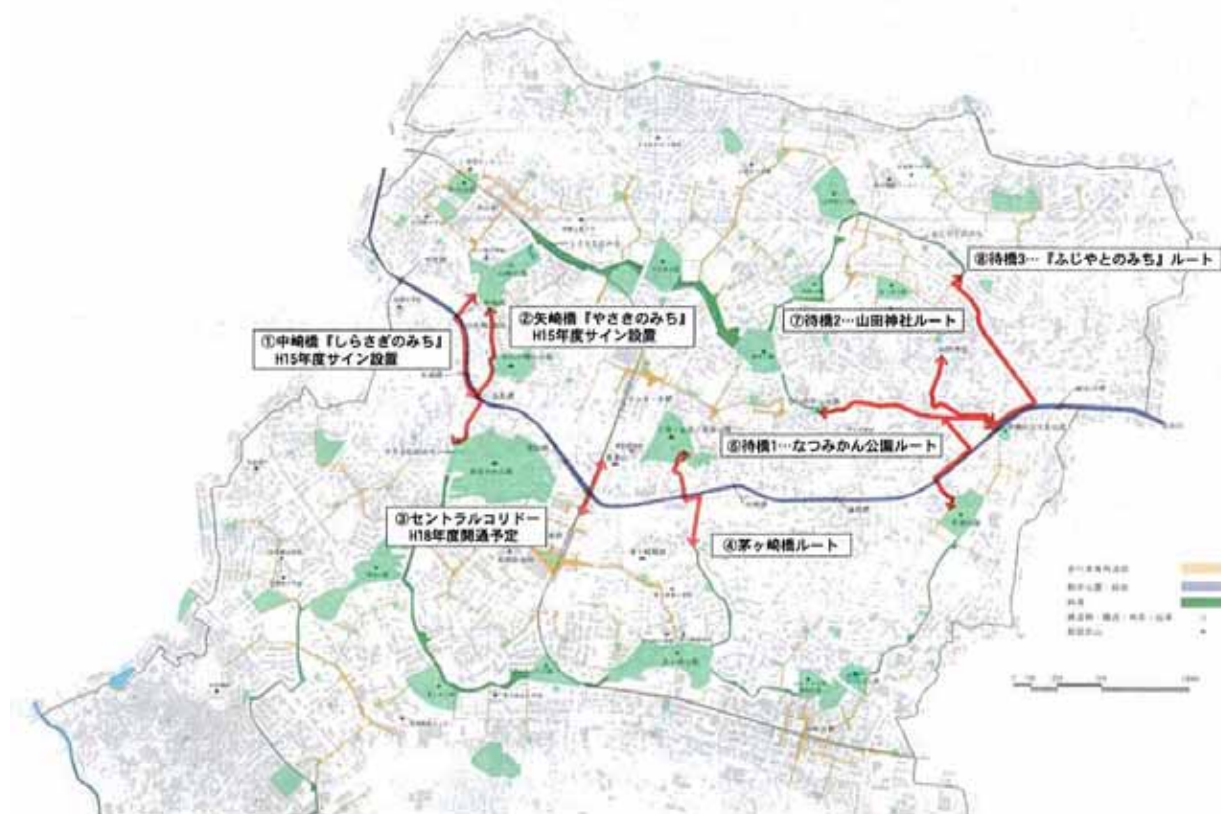
## 1) 南北緑道東側ルートの選定

これまで南北連結ルートについてアンケート調査を実施した「つづきウォーク&フェスタ」「やさきのみちイベント」「落書き消し」での集計結果等からルート選定をおこなった。

表-6. 南北連結ルートに関するアンケート集計結果

候補ルート	つづきウォーク & フェスタ 平成 16 年 11 月 23 日	やさきイベント 平成 17 年 8 月 23 日	落書き消し 平成 18 年 4 月 1 日	計
茅ヶ崎橋ルート	65	40	3	108
矢橋ルート	22	7	1	30
待橋なつみかん公園ルート	27	16	18	61
待橋山田神社ルート	8	15	15	38
待橋ふじやとのみちルート	55	19	21	95

図-13. 南北連結候補ルートの位置



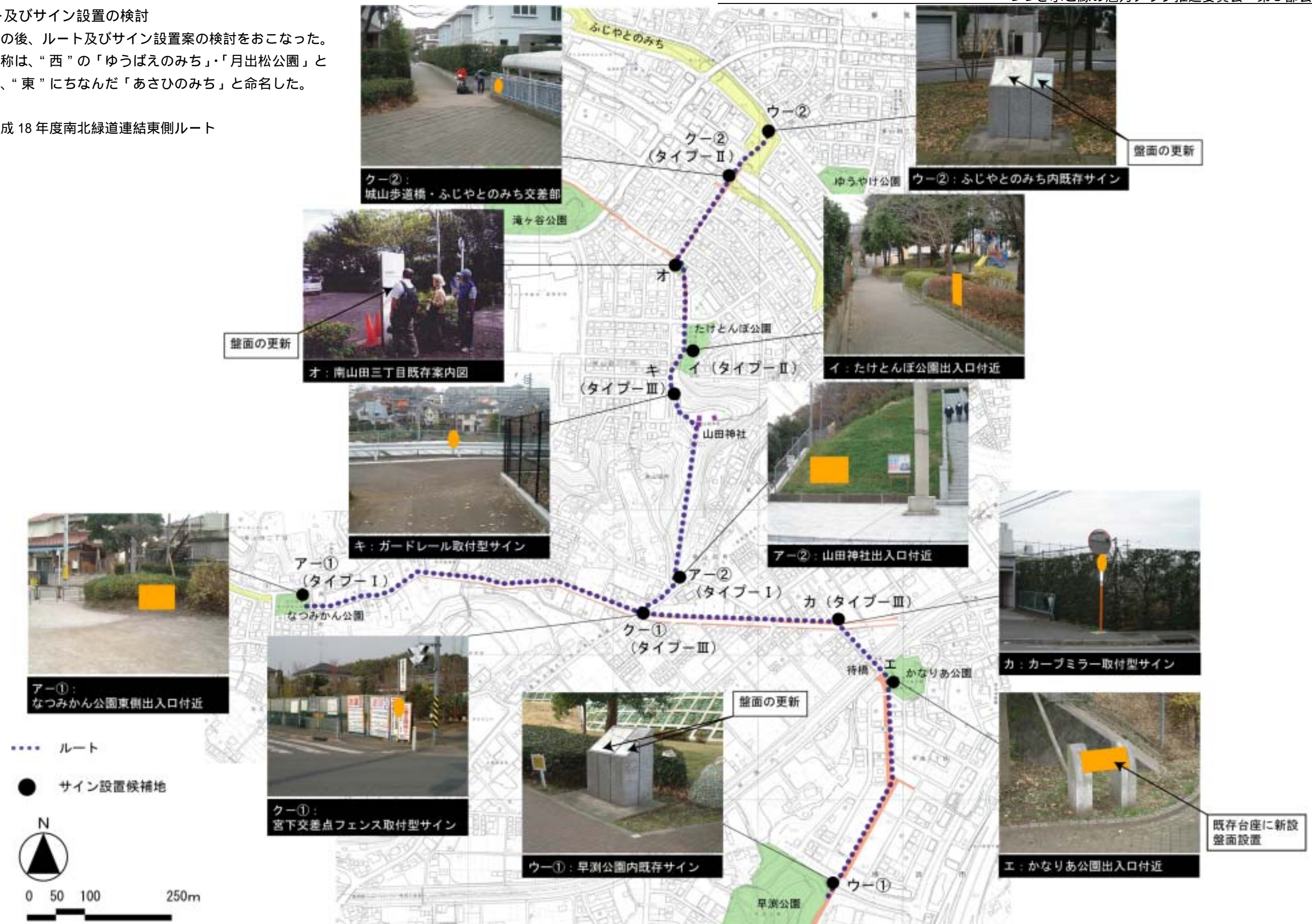
アンケート集計では茅ヶ崎橋ルートに最も多く票が集まっているが、協議の結果、平成 15 年度に選定した西側ルートと合わせて緑道を大回りできること、みなきたウォークと近接していること、アンケートを実施した場所が地区西側で茅ヶ崎橋が最も近かったこと、待橋の3ルートを集約すれば待橋ルートが最多票となることから待橋ルートに決定した。

なお、ふじやとのみちルートについては市営地下鉄4号線の東山田駅と近接し、将来の交通量予測が立てられない事、途中信号のない道路横断部分があり危険性が高いことから見送ることとした。

2) ルート及びサイン設置の検討

現地視察の後、ルート及びサイン設置案の検討をおこなった。  
 ルート名称は、“西”の「ゆうばえのみち」・「月出松公園」と  
 対になり、“東”にちなんだ「あさひのみち」と命名した。

図 - 14 . 平成 18 年度南北緑道連結東側ルート

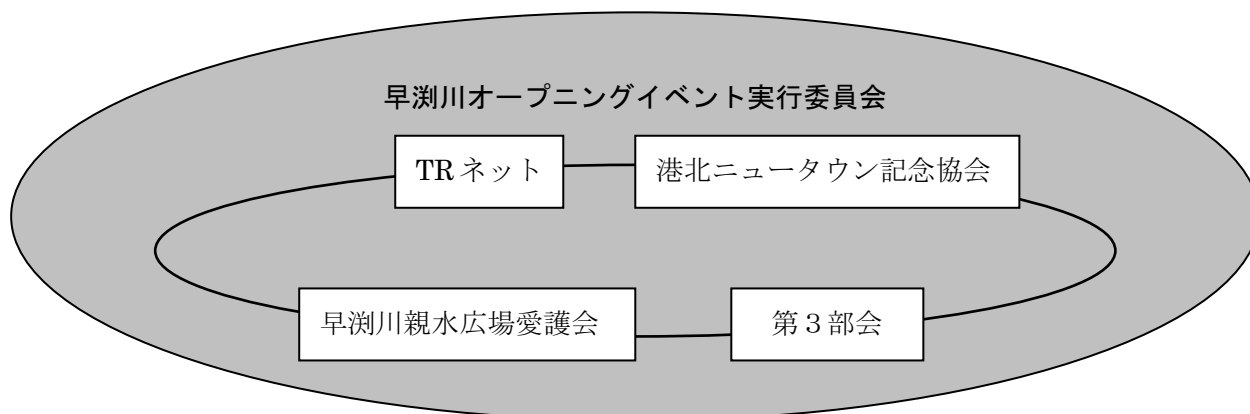


## ⑨中央地区親水広場オープニングイベントの検討

早渕川親水広場を区民に周知する目的でオープニングイベントを開催する検討をおこなった。

当初は、供用開始が予定されていた平成 18 年夏頃を目標としていたが、工事が延長されたことでオープニングイベントも延期されることとなった。

イベント運営については、これまでの経緯から鶴見川流域ネットワーキング（TR ネット）と協力しながら、第3部会、親水広場愛護会、NPO 法人港北ニュータウン記念協会も含めた実行委員会方式で開催し、第3部会からは正副部会長が参加する予定となっている。



イベント内容を検討し、第3部会の要望として実行委員会に以下の内容を提出することを決定した。

### 【自然・生きもの観察系イベント】

- ・子どもを遊ばせているうちに、生物を捕獲し、遊び終了後、生き物観察

### 【子どもの遊び観察系イベント】

- ・水鉄砲を作って対岸の的へ当てさせる
- ・流量や川幅、深さによってはイカダを作って子どもを乗せて大人が引っ張る
- ・竹とんぼづくり
- ・笹船を作って流す。センター橋から風船を落として流す

### 【早渕川の歴史紹介観察系イベント】

- ・昔の釣り道具や仕掛けの展示、実演 ・水車の設置。

### 【飲食物の提供観察系イベント】

- ・綿菓子 ・飲み物

### 【ライブパフォーマンス観察系イベント】

- ・ハーブ演奏

## ⑩早渕川親水広場愛護会の設立

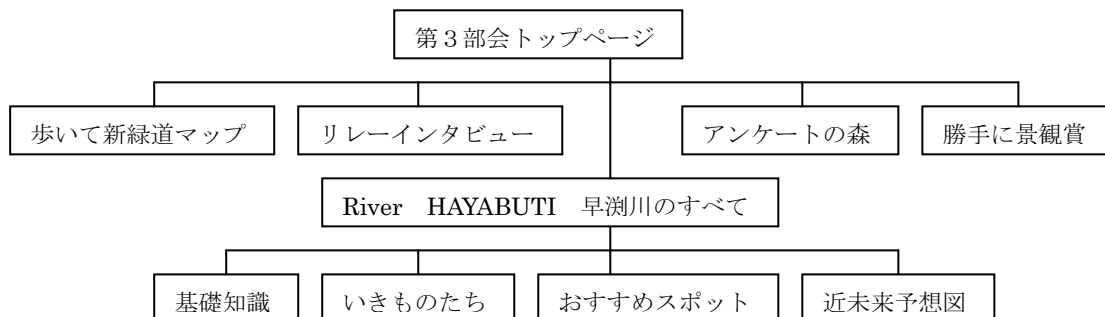
平成 19 年3月に供用を予定している早渕川親水広場の環境保全に取り組む愛護会が8月の準備会を経て平成 18 年 11 月 26 日（日）に正式に活動開始した。（P87ページ参照）

今後は早渕川周辺で活動する他の市民団体とも協力しながら、地域住民で環境保全に取り組んでいく。

## ①ホームページの作成・更新によるPR

<http://www.city.yokohama.jp/me/tsuzuki/kusei/hayabuchi/index.html>

早渕川の過去・現在・未来について、広く区民に知ってもらい親しんでもらうこと、及び第3部会の活動を広く広報することを目的に、つづき水と緑の魅力アップ推進委員会「早渕川流域の環境整備」部会（第3部会）のホームページを平成16年度に作成した。



その後も各メニューの内容は更新されており、平成18年度では最終的に以下の構成となった。

## ◆早渕川の概要 river HAYABUCHI

- ・第3部会のメンバーが持てる知識・景観・調査力の全てを活かして作成したHPにて早渕川の魅力をもっとPRする。Q&A方式での早渕川の基礎知識(歴史・諸元など)、早渕川のいきもの、おすすめスポット、早渕川の近未来予想を掲載。

<http://www.city.yokohama.jp/me/tsuzuki/kusei/hayabuchi/hayabuchi/toppage0.html>



## ◆第3部会取組み内容

- ・第3部会の各検討会の議事要旨を掲載したページ

<http://www.city.yokohama.jp/me/tsuzuki/kusei/hayabuchi/bukaigijiroku/torikumi.html>



## ◆リレーインタビュー

- ・昔から早渕川周辺に住まれている方へ、川の思い出等についてのインタビューを掲載。

<http://www.city.yokohama.jp/me/tsuzuki/kusei/hayabuchi/interview/interview5.html>



## ◆歩いて新緑道マップ

- ・あたらしい緑道である「やさきのみち」「しらさぎのみち」の紹介とルートマップの掲載。

<http://www.city.yokohama.jp/me/tsuzuki/kusei/hayabuchi/course/ryokudomap.html>



## ◆アンケートの森

- ・「あたらしい緑道」「南北に繋ぐ緑道候補」「早渕川の耳より情報」についてのアンケートフォームの掲載。

<http://www.city.yokohama.jp/me/tsuzuki/kusei/hayabuchi/anketo/anke1.html>

## ◆勝手に景観賞

- ・早渕川の風景の写真を応募いただき、「今月の勝手に景観賞」として紹介。