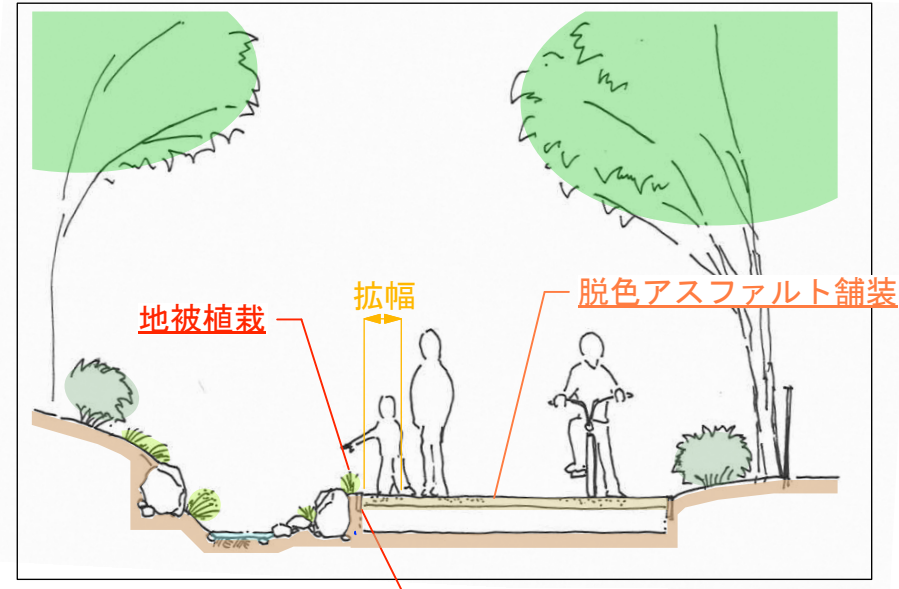


案内図



園路の拡幅
<歩行者と自転車の通行の安全確保>
 ・舗装の変更
 ・既設自然石護岸の間を拡幅



スチールエッジ

地被植栽

拡幅

地被植栽

拡幅

脱色アスファルト舗装

スチールエッジ

脱色アスファルト舗装

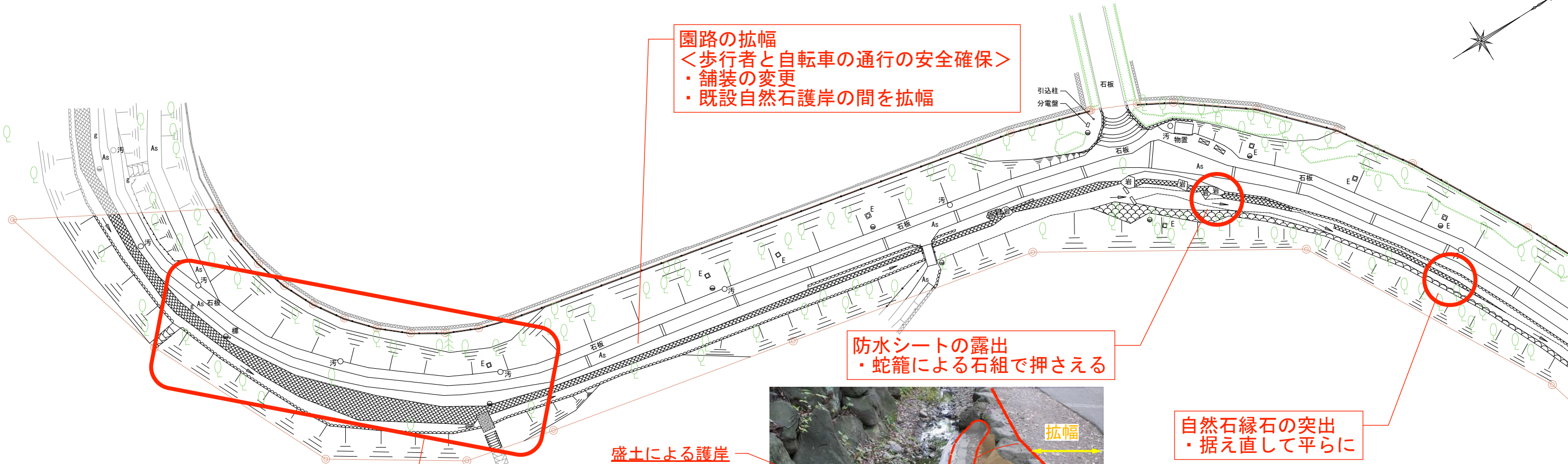
パーゴラ
 ・鋼材部の塗装
 ・栈木の更新



見通しの確保
<春雨橋（下り坂）と広場部との合流部で衝突の危険>
 ・低木を一部伐採し、見通しを確保



園路の拡幅
 <歩行者と自転車の通行の安全確保>
 ・舗装の変更
 ・既設自然石護岸の間を拡幅



防水シートの露出
 ・蛇籠による石組で押さえる

自然石縁石の突出
 ・据え直して平らに

自然石を平に据え直し
 ※緩い曲線で自然なラインとする
 (直線にならないように)

歩行者通路の拡幅
 <歩行者と自転車の通行の安全確保>
 ・既存樹を避けて流れ側に迂回

盛土による護岸

蛇籠など

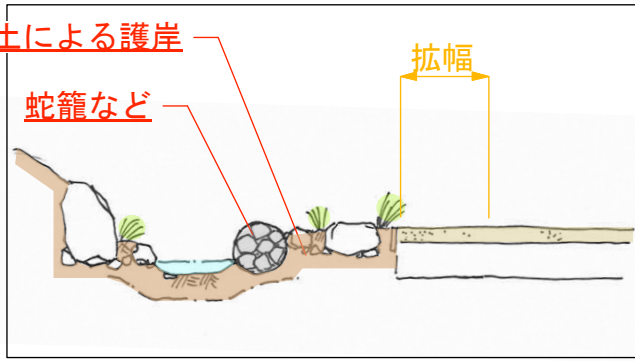


脱色アスファルト舗装

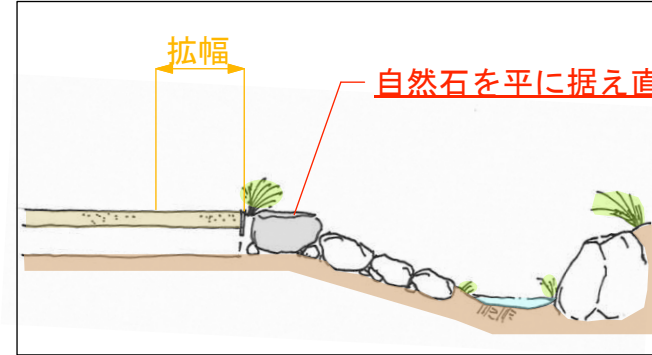


盛土による護岸

蛇籠など



脱色アスファルト舗装

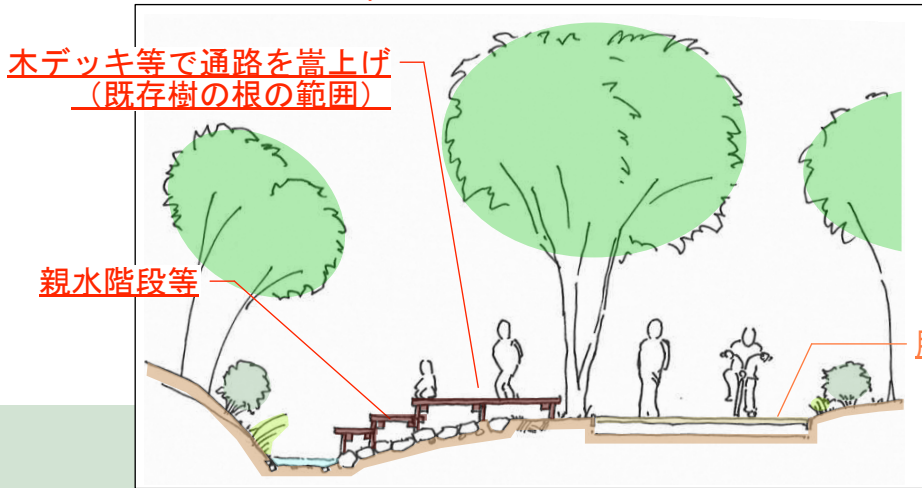


木デッキ等で通路を嵩上げ
 (既存樹の根の範囲)

木デッキ等で通路を嵩上げ
 (既存樹の根の範囲)

親水階段等

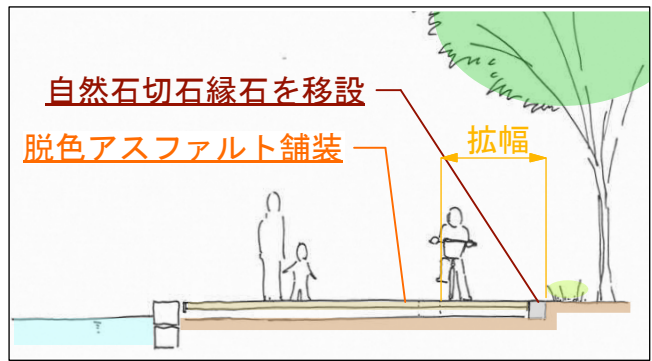
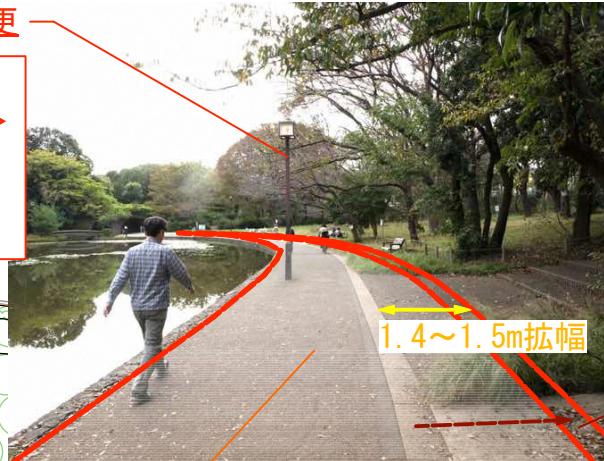
脱色アスファルト舗装



見通しを確保
＜公園進入路と主園路の合流部で衝突の危険＞
・ケヤキの根元のツツジを取り
地被類を植える



園路の拡幅
＜歩行者と自転車の通行の安全確保＞
・北側を拡幅 (1.4~1.5m)
・脱色アスファルト舗装
・自然石切石縁石を拡幅端まで移設



脱色アスファルト舗装

園路の拡幅
＜歩行者と自転車の通行の安全確保＞
・北側 (山側) を拡幅して土留めを設置

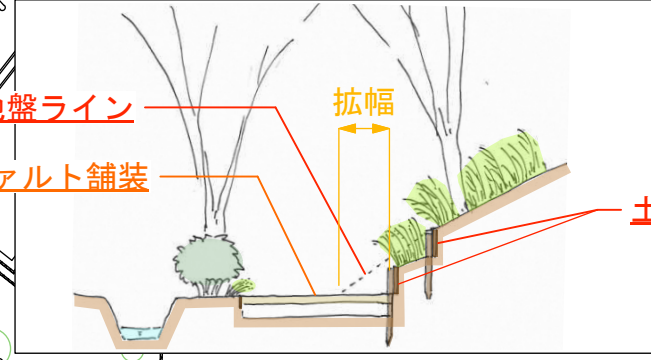


土留め
・2段ランダム配置で
自然に

脱色アスファルト舗装

現況地盤ライン

脱色アスファルト舗装



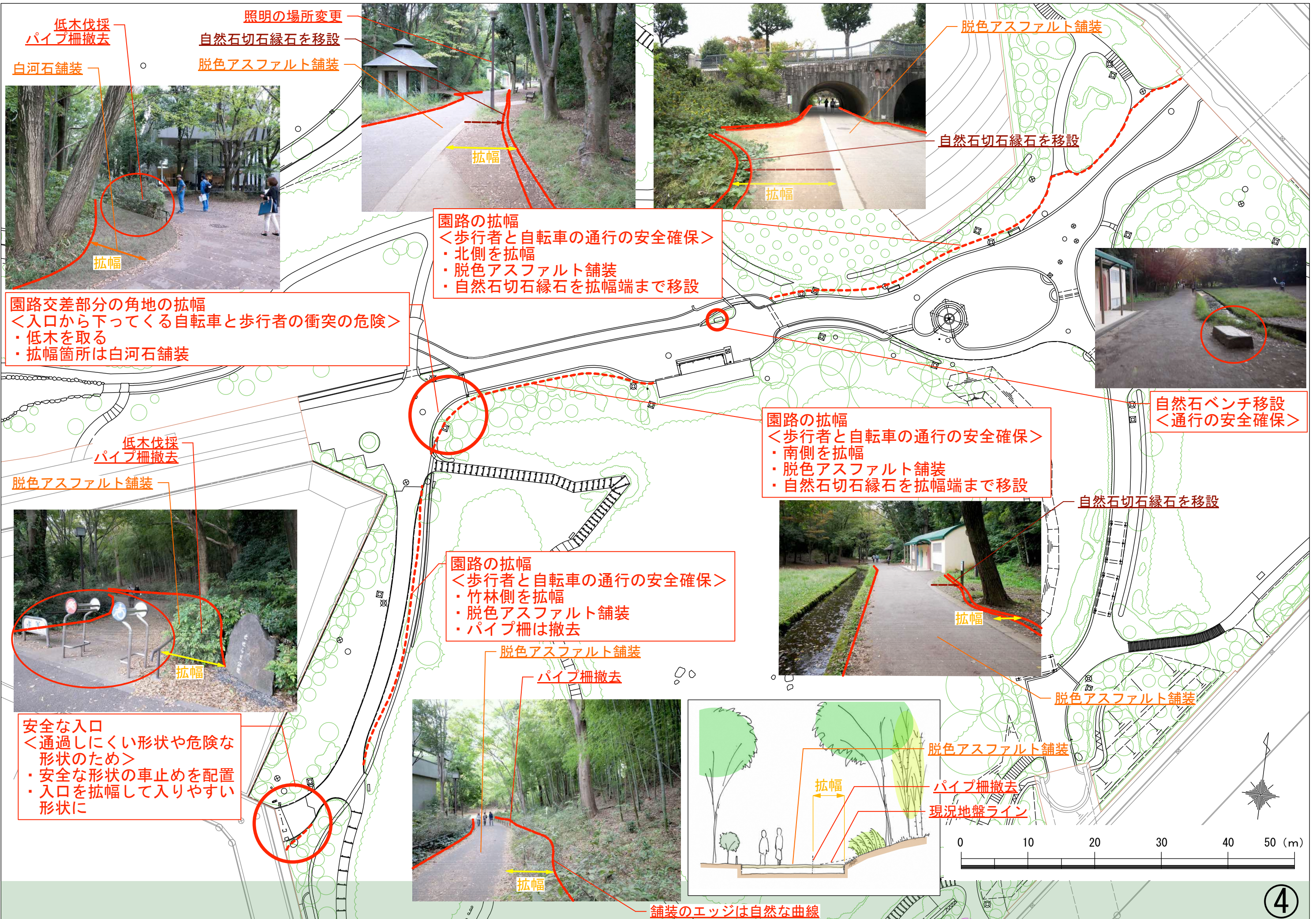
土留め

脱色アスファルト舗装



自然石切石縁石を移設





低木伐採
パイプ柵撤去

白河石舗装




拡幅

園路交差部分の角地の拡幅
 <入口から下ってくる自転車と歩行者の衝突の危険>
 ・低木を取る
 ・拡幅箇所は白河石舗装

照明の場所変更

自然石切石縁石を移設

脱色アスファルト舗装



拡幅

園路の拡幅
 <歩行者と自転車の通行の安全確保>
 ・北側を拡幅
 ・脱色アスファルト舗装
 ・自然石切石縁石を拡幅端まで移設



拡幅

脱色アスファルト舗装

自然石切石縁石を移設



自然石ベンチ移設
 <通行の安全確保>

園路の拡幅
 <歩行者と自転車の通行の安全確保>
 ・南側を拡幅
 ・脱色アスファルト舗装
 ・自然石切石縁石を拡幅端まで移設



低木伐採
パイプ柵撤去

脱色アスファルト舗装

拡幅

安全な入口
 <通過しにくい形状や危険な形状のため>
 ・安全な形状の車止めを配置
 ・入口を拡幅して入りやすい形状に


園路の拡幅
 <歩行者と自転車の通行の安全確保>
 ・竹林側を拡幅
 ・脱色アスファルト舗装
 ・パイプ柵は撤去

脱色アスファルト舗装

パイプ柵撤去



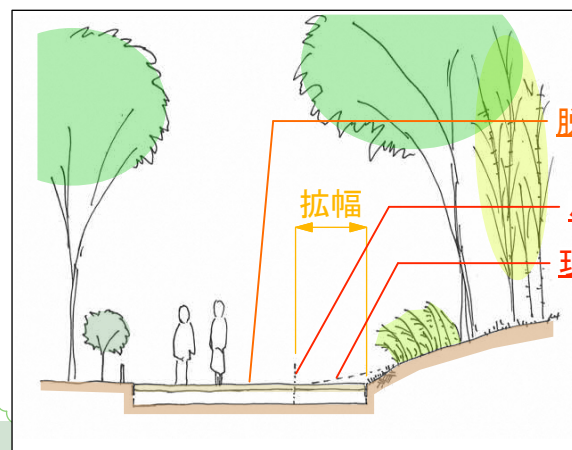
拡幅



拡幅

自然石切石縁石を移設

脱色アスファルト舗装



拡幅

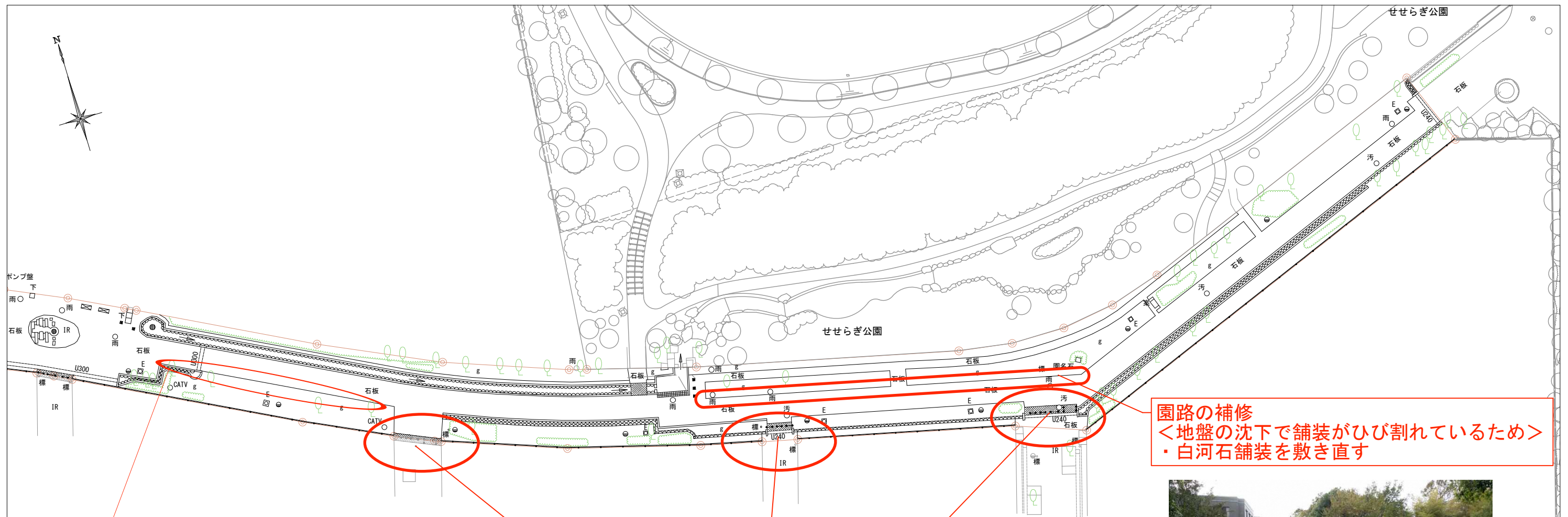
脱色アスファルト舗装

パイプ柵撤去

現況地盤ライン



舗装のエッジは自然な曲線



園路の補修
 <地盤の沈下で舗装がひび割れているため>
 ・白河石舗装を敷き直す

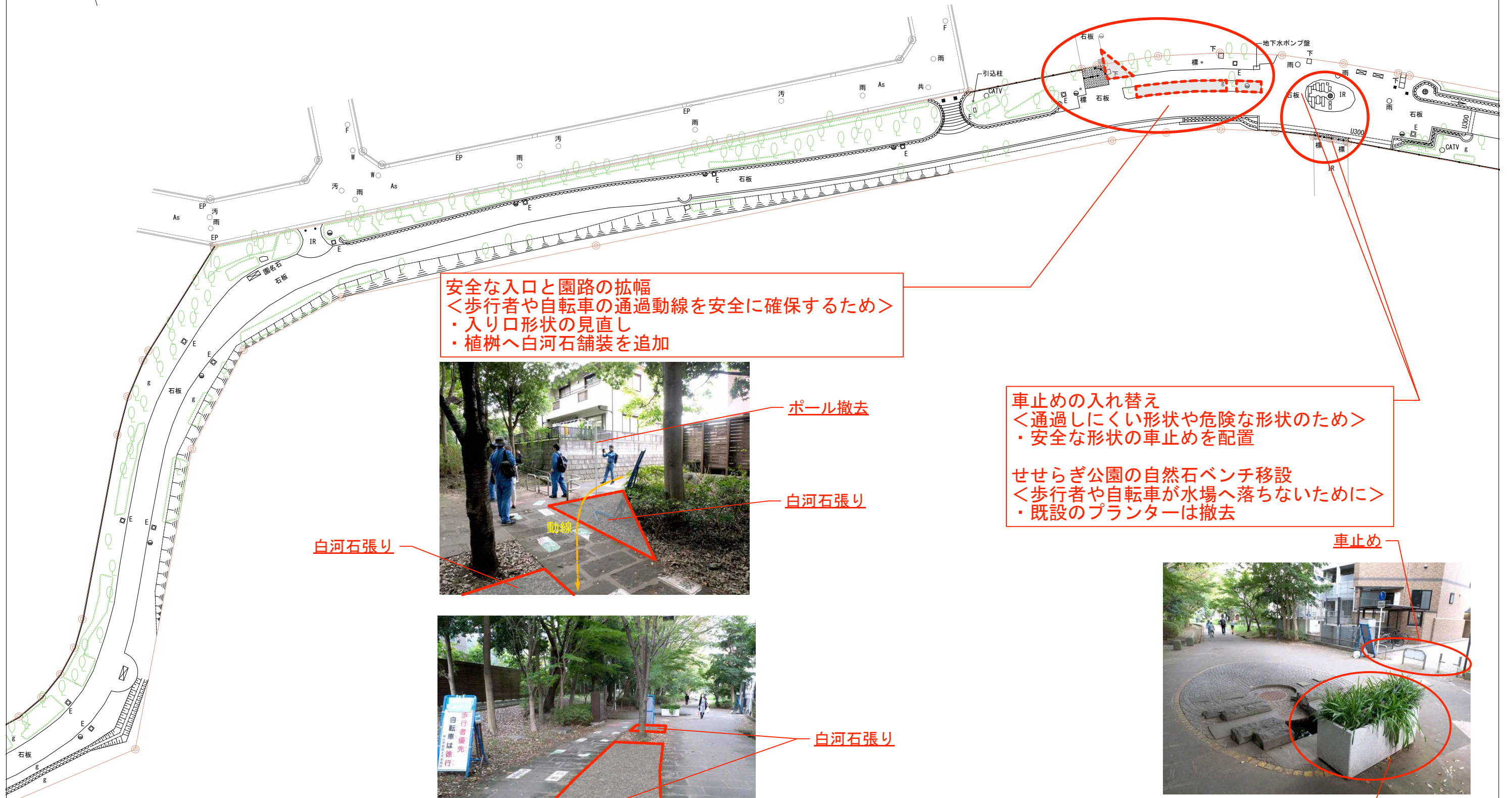
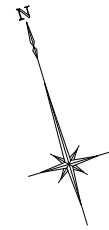


白河石張り直し

園路の拡幅
 <歩行者と自転車の通行の安全確保>
 ・特に利用者が多い区間
 ・拡幅箇所は白河石舗装

車止めの入れ替え
 <通過しにくい形状や危険な形状のため>
 ・安全な形状の車止めに配置





安全な入口と園路の拡幅
＜歩行者や自転車の通過動線を安全に確保するため＞
・入り口形状の見直し
・植樹へ白河石舗装を追加



ポール撤去

白河石張り

白河石張り



白河石張り

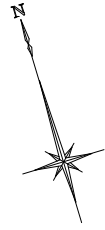
車止めの入れ替え
＜通過しにくい形状や危険な形状のため＞
・安全な形状の車止めを配置

せせらぎ公園の自然石ベンチ移設
＜歩行者や自転車が水場へ落ちないために＞
・既設のプランターは撤去



車止め

自然石ベンチ移設

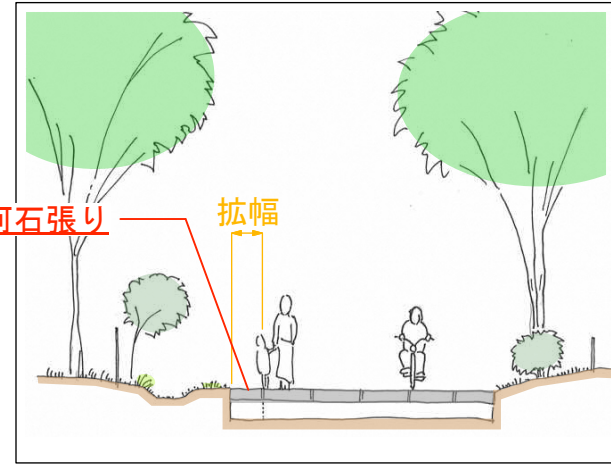


白河石張り

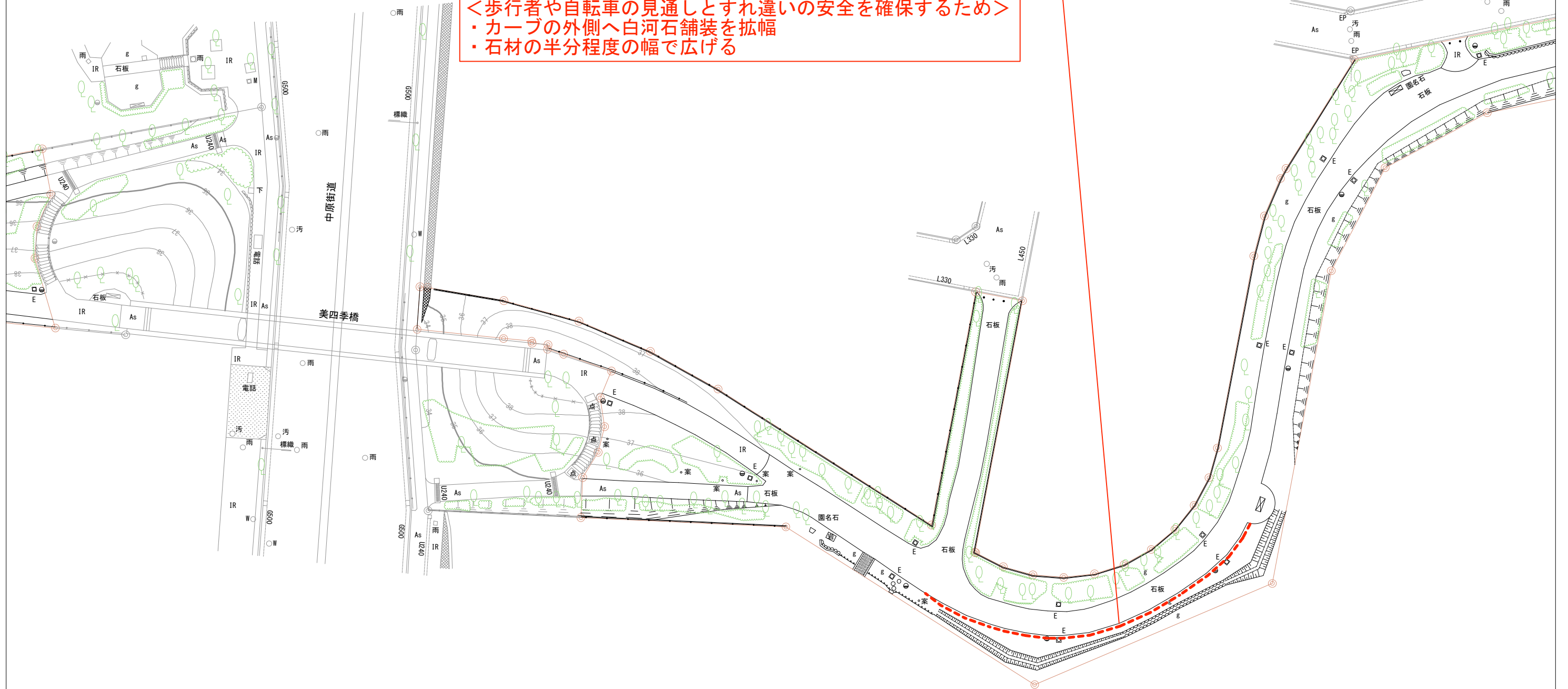


白河石張り

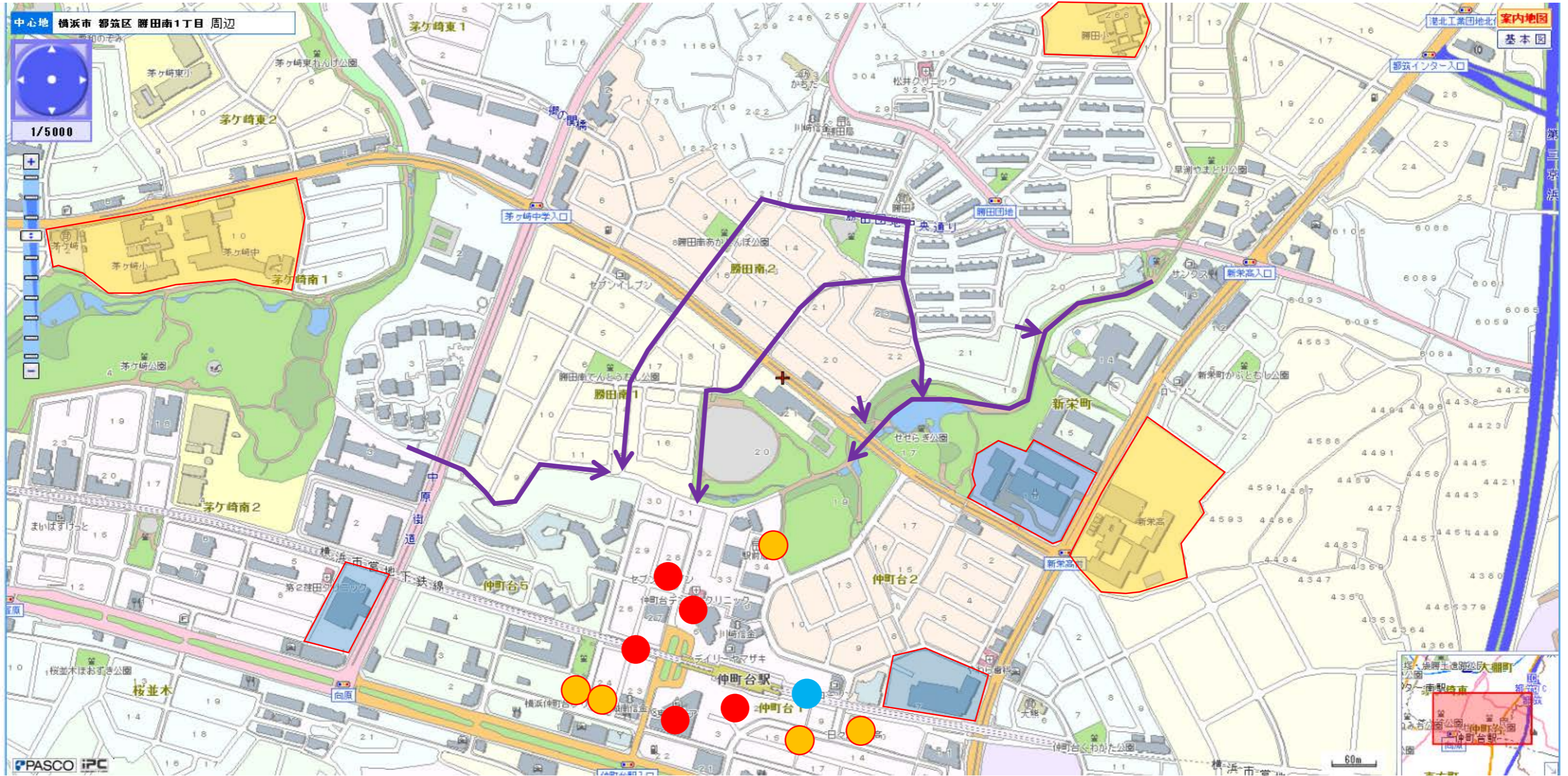
拡幅



カーブ箇所の園路の拡幅
＜歩行者や自転車の見通しとすれ違いの安全を確保するため＞
・カーブの外側へ白河石舗装を拡幅
・石材の半分程度の幅で広げる

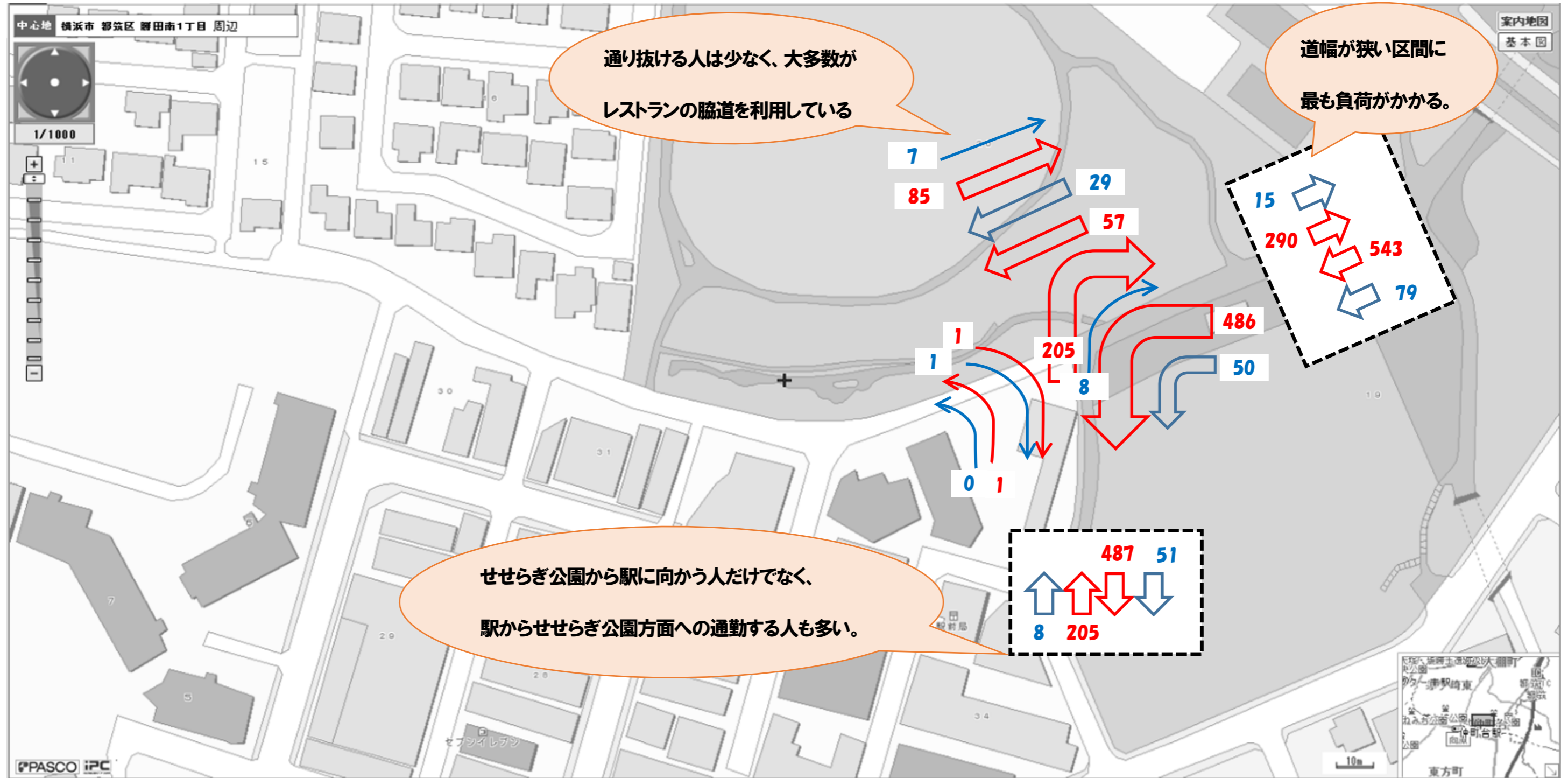


せきれいのみち 仲町台駅 周辺環境状況

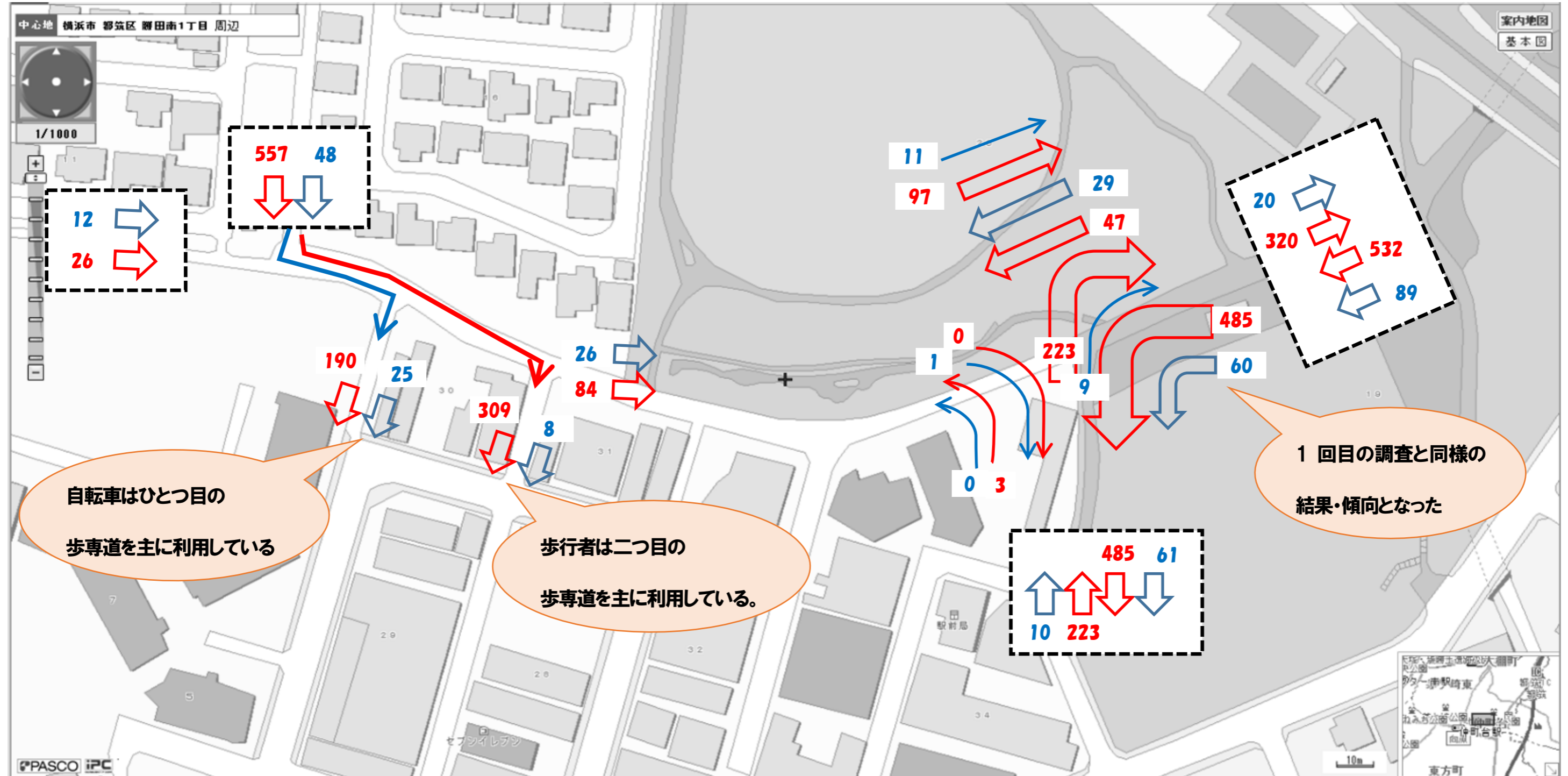


- 凡例
- (Red) : 商業施設 (スーパーマーケット、ドラッグストア、コンビニエンスストア)
 - (Orange) : 幼稚園・保育園
 - (Blue) : 駐輪場
 - (Light Blue) : 企業等
 - (Light Orange) : 文教施設 (小学校、中学校、高等学校)
 - ← (Purple) : 想定主要動線

せきれいのみち 利用状況調査① 2018/09/18 朝 7:00~8:30



せきれいのみち 利用状況調査② 2018/10/11 朝 7:00~8:30



せきれいのみち 利用状況調査③ 2018/10/17 夕方 15:30~17:00

