# つるみ 生活・防災マップ

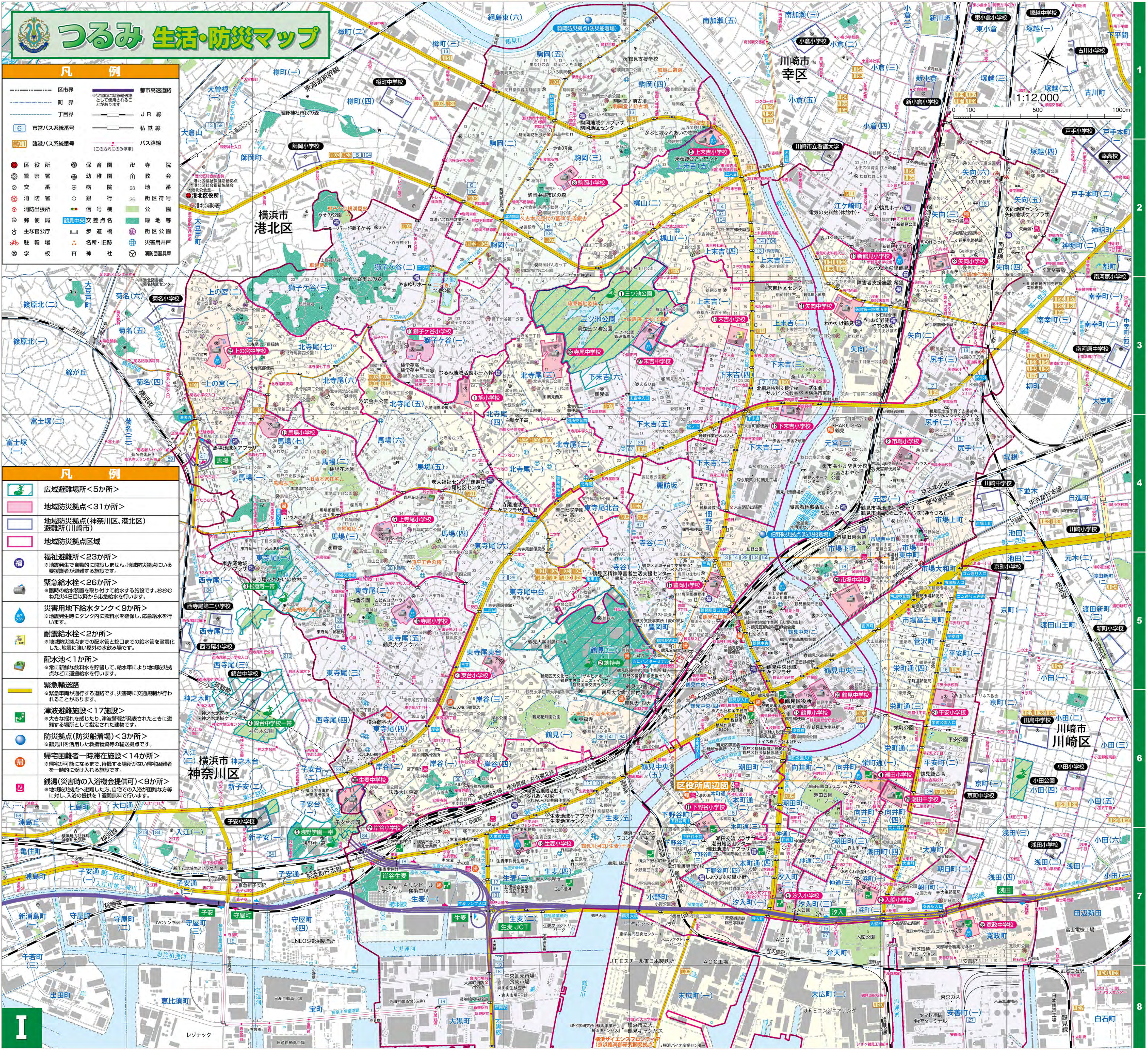
Ⅰ
1:12,000
横浜市港北区
川崎市幸区
横浜市神奈川区
川崎市川崎区
鶴見川
鶴見区役所
区役所周辺図
①三ツ池公園
②総持寺
③松蔭寺一帯
④錦台中学校一帯
⑤浅野学園一帯
駒岡防災拠点(防災船着場)
佃野防災拠点(防災船着場)
JR京浜東北線
東海道本線
京浜急行本線
第一京浜
第二京浜

## 凡　　例

| | | | |
|---|---|---|---|
| 区市界 | | 都市高速道路<br>※災害時に緊急輸送路として使用されることがあります | |
| 町　界 | | ＪＲ線 | |
| 丁目界 | | 私鉄線 | |
| 6 | 市営バス系統番号 | バス路線<br>（この方向にのみ停車） | |
| 鶴01 | 臨港バス系統番号 | | |

| | | | |
|---|---|---|---|
| 区役所 | 保育園 | 寺院 | |
| 警察署 | 幼稚園 | 教会 | |
| 交番 | 病院 | 28 地番 | |
| 消防署 | 銀行 | 26 街区符号 | |
| 消防出張所 | 信号機 | 公園 | |
| 郵便局 | 鶴見中央 交差点名 | 緑地等 | |
| 主な官公庁 | 歩道橋 | 街区公園 | |
| 駐輪場 | 名所・旧跡 | 災害用井戸 | |
| 学校 | 神社 | 消防団器具庫 | |

## 凡　　例

- 広域避難場所＜5か所＞
- 地域防災拠点＜31か所＞
- 地域防災拠点（神奈川区、港北区）避難所（川崎市）
- 地域防災拠点区域
- 福　福祉避難所＜23か所＞
  ※地震発生で自動的に開設しません。地域防災拠点にいる要援護者が避難する施設です。
- 緊急給水栓＜26か所＞
  ※臨時の給水装置を取り付けて給水する施設です。おおむね発災4日目以降から応急給水を行います。
- 災害用地下給水タンク＜9か所＞
  ※地震発生時にタンク内に飲料水を確保し、応急給水を行います。
- 耐震給水栓＜2か所＞
  ※地域防災拠点までの配水管と蛇口までの給水管を耐震化した、地震に強い屋外の水飲み場です。
- 配水池＜1か所＞
  ※常に新鮮な飲料水を貯留して、給水車により地域防災拠点などに運搬給水を行います。
- 緊急輸送路
  ※緊急車両が通行する道路です。災害時に交通規制が行われることがあります。
- 津波避難施設＜17施設＞
  ※大きな揺れを感じたり、津波警報が発表されたときに避難する場所として指定された建物です。
- 防災拠点（防災船着場）＜3か所＞
  ※鶴見川を活用した救援物資等の輸送拠点です。
- 帰　帰宅困難者一時滞在施設＜14か所＞
  ※帰宅が可能になるまで、待機する場所がない帰宅困難者を一時的に受け入れる施設です。
- 銭湯（災害時の入浴機会提供可）＜9か所＞
  ※地域防災拠点へ避難した方、自宅での入浴が困難な方等に対し、入浴の提供を１回無料で行います。

この地図の作成に当たっては、国土地理院発行の基盤地図情報（基本項目）の行政界、道路、水部、注記を使用して作成しました。　この地図の町界線は地番の配置等を基に参考に描いたものであり、地権者間の権利関係を表しているものではありません。

## 慶長型地震による津波浸水予測図

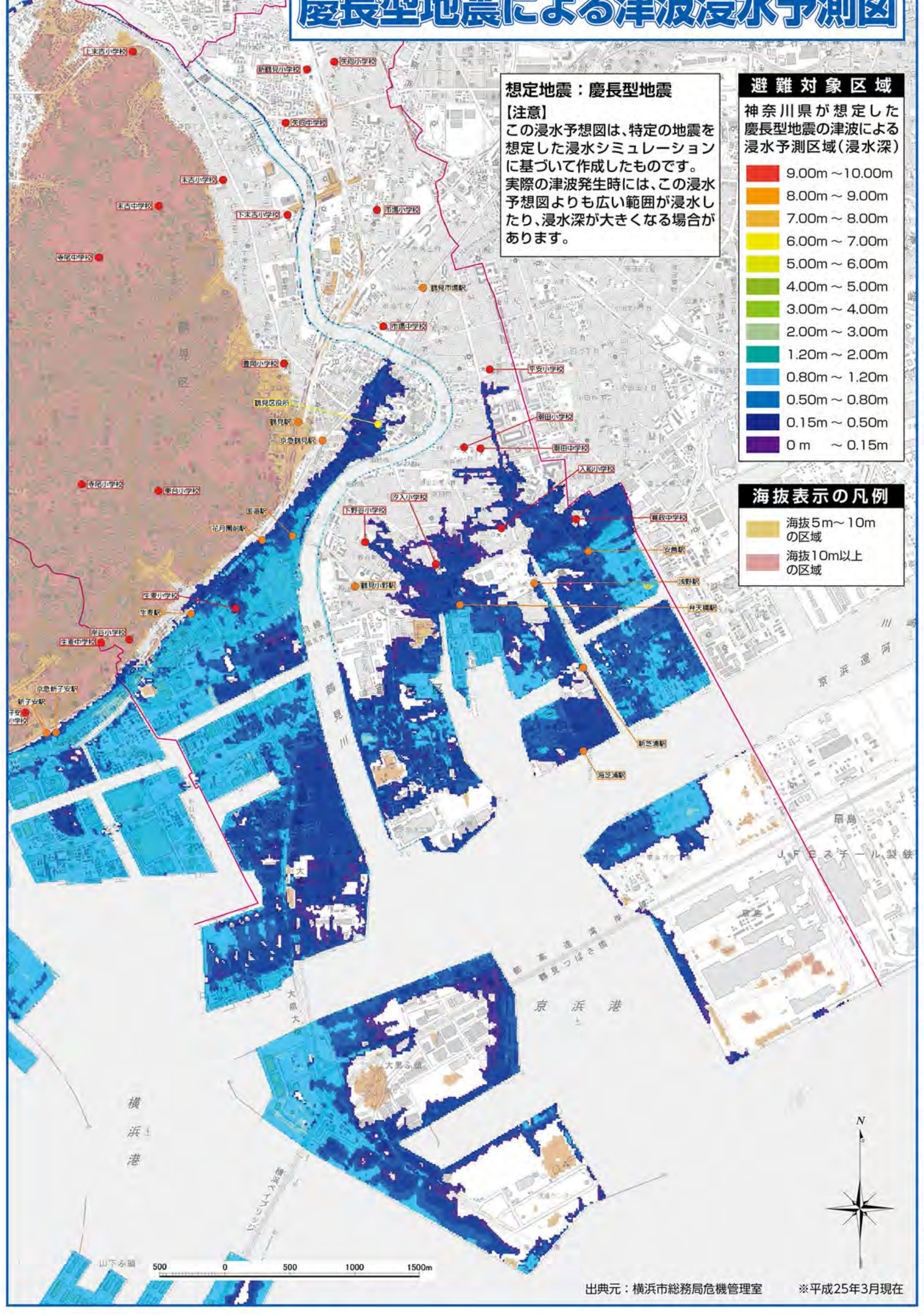
上末吉小学校
新鶴見小学校
矢向小学校
末吉小学校
末吉中学校
下末吉小学校
市場小学校
寺尾中学校
鶴見市場駅
市場中学校
豊岡小学校
平安小学校
鶴見区役所
鶴見駅
京急鶴見駅
潮田小学校
潮田中学校
入船小学校
寺尾小学校
東台小学校
汐入小学校
下野谷小学校
寛政中学校
安善駅
浅野駅
弁天橋駅
国道駅
花月園前駅
鶴見小野駅
生麦小学校
生麦駅
岸谷小学校
生麦中学校
京急新子安駅
新子安駅
子安小学校
新芝浦駅
海芝浦駅
京浜運河
京浜港
横浜港
扇島
大黒ふ頭
鶴見つばさ橋
500　0　500　1000　1500m

想定地震：慶長型地震
【注意】
この浸水予想図は、特定の地震を想定した浸水シミュレーションに基づいて作成したものです。実際の津波発生時には、この浸水予想図よりも広い範囲が浸水したり、浸水深が大きくなる場合があります。

**避難対象区域**

神奈川県が想定した慶長型地震の津波による浸水予測区域（浸水深）

- 🟥 9.00m ～10.00m
- 🟧 8.00m ～ 9.00m
- 🟧 7.00m ～ 8.00m
- 🟨 6.00m ～ 7.00m
- 🟨 5.00m ～ 6.00m
- 🟩 4.00m ～ 5.00m
- 🟩 3.00m ～ 4.00m
- 🟩 2.00m ～ 3.00m
- 🟩 1.20m ～ 2.00m
- 🟦 0.80m ～ 1.20m
- 🟦 0.50m ～ 0.80m
- 🟦 0.15m ～ 0.50m
- 🟪 0 m　～ 0.15m

**海抜表示の凡例**

- 海抜5m～10mの区域
- 海抜10m以上の区域

出典元：横浜市総務局危機管理室　※平成25年3月現在

## ◆鶴見区の地域防災拠点

| 番号 | 学校名 | 番号 | 学校名 | 番号 | 学校名 |
|---|---|---|---|---|---|
| 1 | 旭小学校(北寺尾4-25-1) | 11 | 下野谷小学校(下野谷町2-49) | 21 | 平安小学校(平安町2-9-1) |
| 2 | 市場小学校(元宮1-13-1) | 12 | 下末吉小学校(下末吉2-25-6) | 22 | 矢向小学校(矢向3-8-1) |
| 3 | 入船小学校(浜町1-1-1) | 13 | 新鶴見小学校(江ケ崎町2-1) | 23 | 市場中学校(市場下町1-1) |
| 4 | 潮田小学校(向井町3-82-1) | 14 | 末吉小学校(上末吉1-9-1) | 24 | 潮田中学校(向井町4-83) |
| 5 | 上末吉小学校(上末吉5-24-1) | 15 | 鶴見小学校(鶴見中央3-19-1) | 25 | 上の宮中学校(上の宮1-26-33) |
| 6 | 上寺尾小学校(馬場3-21-21) | 16 | 寺尾小学校(東寺尾5-19-1) | 26 | 寛政中学校(寛政町23-1) |
| 7 | 岸谷小学校(岸谷1-6-1) | 17 | 豊岡小学校(豊岡町27-1) | 27 | 末吉中学校(下末吉6-13-1) |
| 8 | 駒岡小学校(駒岡3-14-1) | 18 | 生麦小学校(生麦4-15-1) | 28 | 鶴見中学校(鶴見中央3-14-1) |
| 9 | 汐入小学校(汐入町2-36) | 19 | 馬場小学校(馬場7-20-1) | 29 | 寺尾中学校(北寺尾3-13-1) |
| 10 | 獅子ケ谷小学校(獅子ケ谷1-19-1) | 20 | 東台小学校(東寺尾東台12-1) | 30 | 生麦中学校(岸谷2-1-1) |
| | | | | 31 | 矢向中学校(矢向1-8-24) |

## ◆鶴見区の広域避難場所

| 番号 | 場所名 | 番号 | 場所名 | 番号 | 場所名 |
|---|---|---|---|---|---|
| 1 | 三ツ池公園 | 3 | 松蔭寺一帯 | 5 | 浅野学園一帯 |
| 2 | 総持寺 | 4 | 錦台中学校一帯 | | |

## ◆町名別確認表（地域防災拠点・広域避難場所）

※2か所以上の数字の記載がある場合は、地図面でご確認下さい。

| 町名 | 地域防災拠点 | 広域避難場所 | 町名 | 地域防災拠点 | 広域避難場所 | 町名 | 地域防災拠点 | 広域避難場所 | 町名 | 地域防災拠点 | 広域避難場所 |
|---|---|---|---|---|---|---|---|---|---|---|---|
| 朝日町一丁目 | 3 | 2 | 北寺尾二丁目 | 29 | 1 | 尻手三丁目 | 2 | 1 | 馬場七丁目 | 19·25 | 3 |
| 朝日町二丁目(2-89) | 24 | 2 | 北寺尾三丁目 | 29 | 1 | 末広町一丁目 | 26 | 2 | 浜町一丁目 | 3 | 2 |
| 朝日町二丁目(2-89を除く) | 3 | 2 | 北寺尾四丁目 | 1·29 | 1 | 末広町二丁目 | 26 | 2 | 浜町二丁目 | 3 | 2 |
| 安善町一丁目 | 26 | 2 | 北寺尾五丁目 | 1 | 1 | 菅沢町 | 21 | 1 | 東寺尾一丁目 | 6·19 | 3 |
| 安善町二丁目 | 26 | 2 | 北寺尾六丁目 | 1·25 | 1 | 諏訪坂 | 17·29 | 1 | 東寺尾二丁目 | 16 | 3 |
| 市場上町 | 2 | 1 | 北寺尾七丁目 | 1·25 | 1 | 大黒町 | 18 | 2 | 東寺尾三丁目 | 16 | 3 |
| 市場下町 | 23 | 1 | 駒岡一丁目 | 8·10 | 1 | 大黒ふ頭 | 18 | — | 東寺尾四丁目 | 7·16·30 | 3·4 |
| 市場西中町 | 23 | 1 | 駒岡二丁目 | 8 | 1 | 大東町 | 24 | 2 | 東寺尾五丁目 | 16 | 3 |
| 市場東中町 | 23 | 1 | 駒岡三丁目 | 8 | 1 | 佃野町 | 17 | 1 | 東寺尾六丁目 | 16·20 | 3 |
| 市場富士見町 | 21 | 1 | 駒岡四丁目 | 8 | 1 | 鶴見一丁目 | 20 | 2 | 東寺尾北台 | 20·29 | 1 |
| 市場大和町 | 21 | 1 | 駒岡五丁目 | 8 | 1 | 鶴見二丁目 | 17·20 | 2 | 東寺尾中台 | 17·20 | 2 |
| 潮田町一丁目 | 11 | 2 | 栄町通一丁目 | 4 | 1·2 | 鶴見中央一丁目 | 15·28 | 2 | 東寺尾東台 | 20 | 2 |
| 潮田町二丁目 | 4 | 2 | 栄町通二丁目 | 4 | 1·2 | 鶴見中央二丁目 | 28 | 2 | 平安町一丁目 | 21 | 1 |
| 潮田町三丁目 | 24 | 2 | 栄町通三丁目 | 21 | 1·2 | 鶴見中央三丁目 | 28 | 2 | 平安町二丁目 | 21 | 1 |
| 潮田町四丁目 | 24 | 2 | 栄町通四丁目 | 21 | 1·2 | 鶴見中央四丁目 | 15 | 2 | 弁天町 | 26 | 2 |
| 江ケ崎町 | 13 | 1 | 汐入町一丁目 | 9 | 2 | 鶴見中央五丁目 | 15·18 | 2 | 本町通一丁目 | 11 | 2 |
| 扇島 | 26 | 2 | 汐入町二丁目 | 9 | 2 | 寺谷一丁目 | 17·20 | 2 | 本町通二丁目 | 11 | 2 |
| 小野町 | 11 | 2 | 汐入町三丁目 | 3 | 2 | 寺谷二丁目 | 17 | 2 | 本町通三丁目 | 11 | 2 |
| 梶山一丁目 | 5·14 | 1 | 獅子ケ谷一丁目 | 10 | 1 | 豊岡町 | 17 | 2 | 本町通四丁目 | 9 | 2 |
| 梶山二丁目 | 5·8 | 1 | 獅子ケ谷二丁目 | 10 | 1 | 仲通一丁目 | 9 | 2 | 三ツ池公園 | 27 | 1 |
| 上末吉一丁目 | 14 | 1 | 獅子ケ谷三丁目 | 10 | 1 | 仲通二丁目 | 24 | 2 | 向井町一丁目 | 4 | 2 |
| 上末吉二丁目 | 14 | 1 | 下野谷町一丁目 | 11 | 2 | 仲通三丁目 | 3 | 2 | 向井町二丁目 | 4 | 2 |
| 上末吉三丁目 | 5 | 1 | 下野谷町二丁目 | 11 | 2 | 生麦一丁目 | 18 | 5 | 向井町三丁目 | 4 | 2 |
| 上末吉四丁目 | 5 | 1 | 下野谷町三丁目 | 11 | 2 | 生麦二丁目 | 18 | 2 | 向井町四丁目 | 24 | 2 |
| 上末吉五丁目 | 5 | 1 | 下野谷町四丁目 | 9 | 2 | 生麦三丁目 | 18 | 5 | 元宮一丁目 | 2 | 1 |
| 上の宮一丁目 | 25 | 3 | 下末吉一丁目 | 12·27 | 1 | 生麦四丁目 | 18 | 2 | 元宮二丁目 | 2 | 1 |
| 上の宮二丁目 | 25 | 3 | 下末吉二丁目 | 12 | 1 | 生麦五丁目 | 18 | 2 | 矢向一丁目 | 31 | 1 |
| 寛政町 | 26 | 2 | 下末吉三丁目 | 14 | 1 | 馬場一丁目 | 19 | 3 | 矢向二丁目 | 22 | 1 |
| 岸谷一丁目 | 7 | 5 | 下末吉四丁目 | 14·27 | 1 | 馬場二丁目 | 19 | 3 | 矢向三丁目 | 22 | 1 |
| 岸谷二丁目 | 7·30 | 5 | 下末吉五丁目 | 27 | 1 | 馬場三丁目 | 6 | 3 | 矢向四丁目 | 22 | 1 |
| 岸谷三丁目 | 7·20 | 2 | 下末吉六丁目 | 14·27 | 1 | 馬場四丁目 | 1·6 | 3 | 矢向五丁目 | 22 | 1 |
| 岸谷四丁目 | 7·18·20 | 2 | 尻手一丁目 | 2 | 1 | 馬場五丁目 | 1 | 3 | 矢向六丁目 | 22 | 1 |
| 北寺尾一丁目 | 29 | 1 | 尻手二丁目 | 2 | 1 | 馬場六丁目 | 1·25 | 3 | | | |

令和8年1月発行
掲載している情報は、令和7年12月現在のものです。掲載内容が今後変更される場合がありますので、ご了承ください。

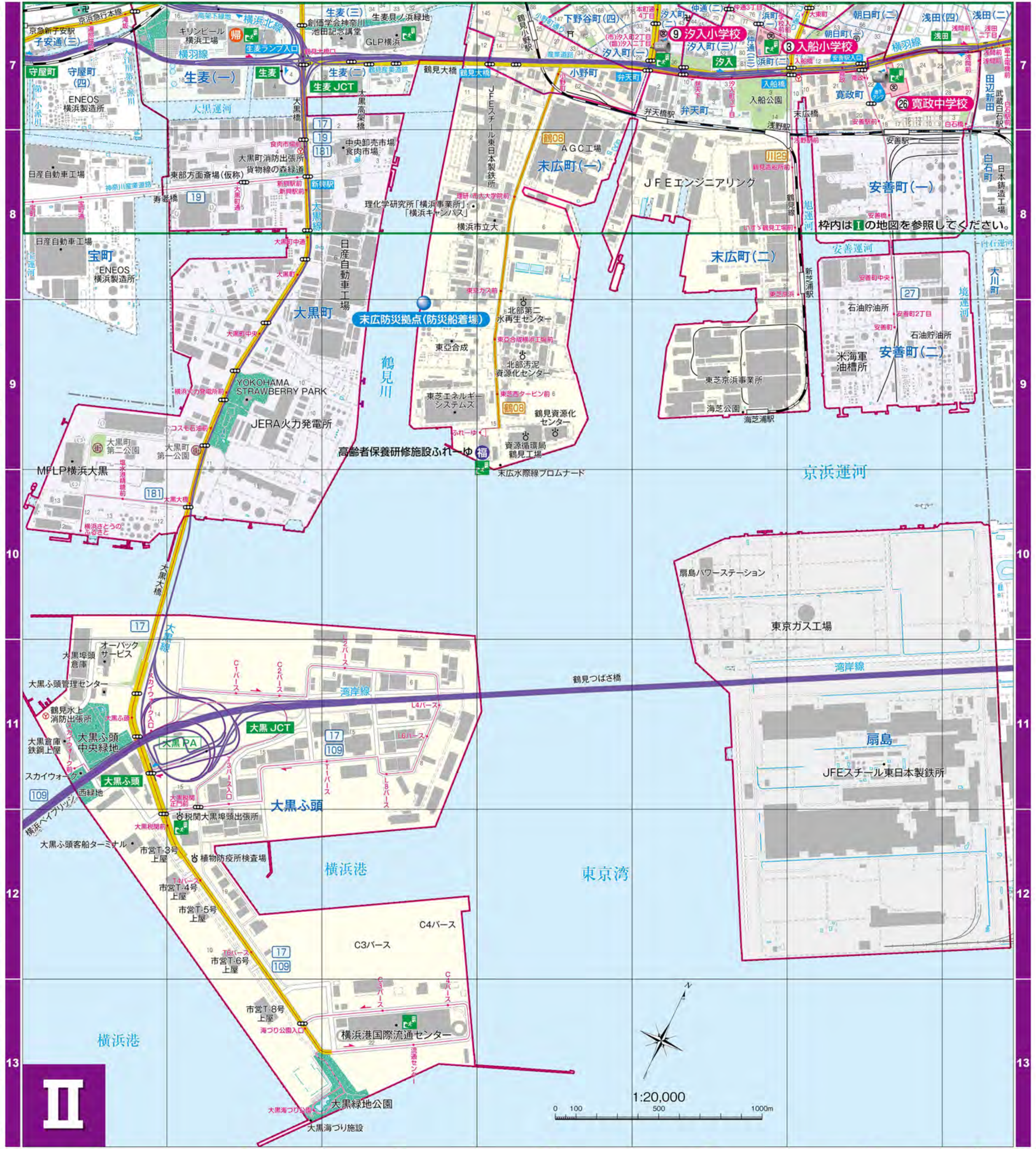
Ⅱ
1:20,000
0　100　500　1000m
枠内はⅠの地図を参照してください。
⑨汐入小学校
③入船小学校
㉖寛政中学校
大黒町
大黒ふ頭
大黒JCT
大黒PA
末広防災拠点(防災船着場)
末広町(一)
末広町(二)
安善町(一)
安善町(二)
扇島
JFEスチール東日本製鉄所
東京ガス工場
京浜運河
横浜港
東京湾
鶴見川
鶴見つばさ橋
大黒緑地公園
横浜港国際流通センター

この地図は令和７年12月現在の情報を基に制作されています。
昇寿チャート株式会社　東京都台東区台東3-16-3　☎(03)3833-4481