

# 鶴見区のプロフィール

## 区の歩みと現状・誕生・地勢



鶴見区シンボルマーク  
平成3年2月14日制定

区制施行:昭和2年10月1日

〒230-0051

鶴見区鶴見中央三丁目20番1号

TEL:510-1818(総合案内)

FAX:510-1889

- 面積: 32.38km<sup>2</sup>(平成24年10月1日現在)
- 人口: 276,027人( // )
- 世帯数: 126,789世帯( // )
- 区民の花: サルビア(平成3年11月制定)
- 区の木: サルスベリ(平成9年10月制定)
- マスコット: ワックン(昭和63年1月制定)



### ■ 区の歩みと現状

鶴見区は市の北東部に位置し、昭和2年10月1日、横浜市の区制施行により誕生しました。「鶴見」の名は鎌倉時代の史料からも現れており、源頼朝がこの地で鶴を放ったという伝説からその名がついたという説もありますが、「ツル」は「鶴」とは関係なく水路や河川の周辺の地を、「ミ」は「まわり、めぐり」を意味する語で、「ツルミ」は蛇行している鶴見川の地形を表しているという説もあります。

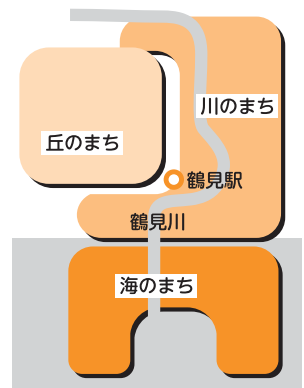
鶴見は、江戸時代のころより鶴見川の水運や東海道を往来する人によって、川筋や街道筋が賑わっていました。漁業が盛んだった沿岸部では、明治のころより埋め立てが進み、京浜工業地帯の中核として日本の重化学工業を支えてきました。戦後は、高度経済成長とともに、商工業の集積と人口増加が進みました。

現在の鶴見区は、約28万人の人口を擁し、住宅地が連なる丘陵部「丘のまち」、鶴見川に沿った「川のまち」、臨海部の「海のまち」で構成されています。

住宅地が連なる市街地や、斜面樹林を背景とする神社仏閣が点在する「丘のまち」では、自然や歴史をいかしたまちづくりが進んでいます。

鶴見川を中心とした「川のまち」では、工場から住宅などへの利用転換が進み、工業、商業、住宅が混在するまちとなっています。外国人が多く住む国際色豊かな地域でもあり、鶴見川は、多くの区民が散歩などで親しむ鶴見区のシンボルとなっています。

臨海部の「海のまち」では、生命科学の世界的な研究施設である「理化学研究所『横浜研究所』」や産学連携を推進する「産学共同研究センター」などが末広地区に整備され、国際的な一大研究拠点=横浜サイエンスフロンティアとしての再編整備が進んでいます。



### ■ 地勢

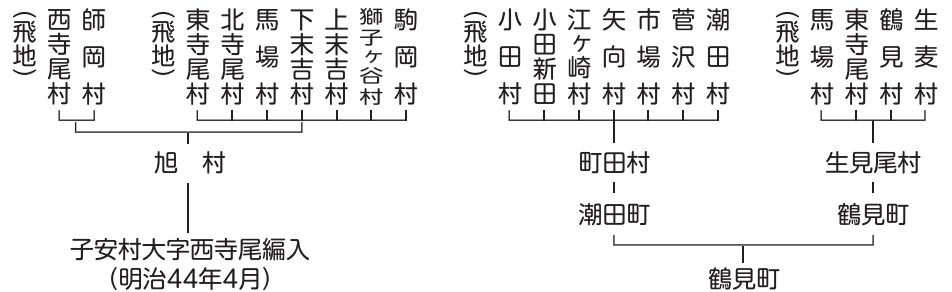
平成24年4月1日現在

- ・極東: 扇島 ・極西: 上の宮二丁目
- ・東西距離: 8.16km
- ・極南: 大黒ふ頭 ・極北: 矢向六丁目
- ・南北距離: 10.13km
- ・最高地: 馬場四丁目  
(海面からの高度47.2m)

### ■ 鶴見区の誕生

神奈川県橋本郡

(明治22年)  
町村分合改称令により各村合併



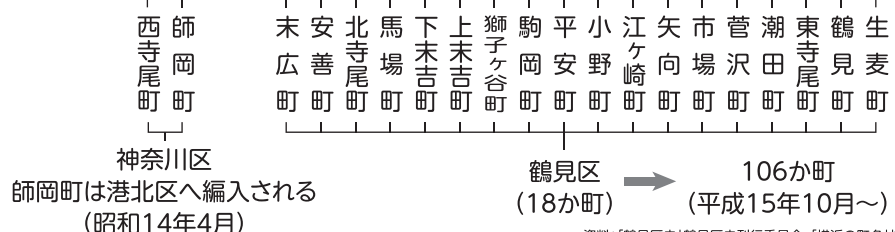
町制施行(大正14年4月)  
1か町1か村になる

子安村大字西寺尾編入  
(明治44年4月)

神奈川県横浜市

(昭和2年4月)  
横浜市に編入

(昭和2年10月)  
区制施行



資料:「鶴見区史」鶴見区史刊行委員会・「横浜の町名」横浜市市民局