

市第13号議案

峰沢第 337 号線等市道路線の認定及び廃止
 次のように市道の路線を認定し、及び廃止する。

令和 8 年 5 月 20 日提出

横浜市長 山 中 竹 春

認定する路線

路 線 名	起 点 終 点	備 考 (参考図番号)
峰 沢 第337号線	神奈川区神大寺三丁目928番の31地先 同 区同 929番の 5 地先	第 1 号
峰 沢 第338号線	神奈川区三ツ沢中町60番の 4 地先 同 区同 町59番の 4 地先	第 2 号
東 山 田 第431号線	都筑区東山田町1, 300番の 1 地先 同 区同 町同 番の 4 地先	第 3 号
下 飯 田 第465号線	泉区下和泉四丁目1, 610番の21地先 同区同 1, 639番の13地先	第 4 号

廃止する路線

路線名	起 終	点 点	備考 (参考図番号)
峰 沢 第181号線	神奈川県三ツ沢中町60番の4地先 同 区同 町61番地先		第 2 号
山 元 町 第387号線	中区根岸加曾台21番の2地先 同区同 17番の24地先		第 5 号
上 大 岡 第49号線	南区大岡三丁目2, 310番の1地先 同区同 2, 308番の14地先		第 6 号
上 大 岡 第52号線	南区大岡三丁目1, 174番の1地先 同区同 1, 178番の17地先		
上 大 岡 第64号線	南区大岡三丁目1, 817番の21地内 同区同 同 番の20地内		第 7 号
上 大 岡 第72号線	南区大岡三丁目1, 816番の7地内 同区同 1, 811番の17地内		
上 大 岡 第74号線	南区大岡三丁目1, 808番の2地内 同区同 同 番の14地内		
上 大 岡 第78号線	南区大岡三丁目1, 808番の15地内 同区同 1, 826番の18地内		
上 大 岡 第79号線	南区大岡三丁目1, 805番の14地内 同区同 同 番の9地内		
上 大 岡 第80号線	南区大岡三丁目1, 805番の14地内		
笹 下 第5号線	港南区港南中央通1, 930番の3地先 同 区同 960番の64地先		第 8 号
野 庭 第348号線	港南区日野中央二丁目3, 699番の1地先 同 区同 3, 710番の1地先		第 9 号
菅 田 第224号線	保土ヶ谷区上菅田町666番の4地先 同 区同 町667番の1地先		第 10 号
羽 沢 第221号線	保土ヶ谷区西谷二丁目654番の3地先 同 区同 657番の1地先		第 11 号
長津田中部 第151号線	緑区长津田町4, 388番の1地先 同区同 町4, 259番の1地先		

長津田中部 第165号線	緑区長津田町4, 259番の3地先 同区同 町4, 271番の1地先	第12号
長津田中部 第196号線	緑区長津田町4, 387番の2地先 同区同 町4, 388番の1地先	
長津田中部 第198号線	緑区長津田町4, 270番地先 同区同 町4, 284番地先	
長津田中部 第247号線	緑区長津田町4, 425番地先 同区同 町4, 259番の1地先	
長津田中部 第248号線	緑区長津田町4, 427番地先 同区同 町4, 408番の2地先	
恩 田 第221号線	青葉区恩田町2, 051番の1地先 同 区同 町7, 997番の47地先	第13号
川 和 第109号線	都筑区池辺町1, 160番の1地先 同 区同 町1, 157番の6地先	第14号
川 和 第110号線	都筑区池辺町1, 157番の5地先 同 区同 町1, 156番の3地先	
川 和 第112号線	都筑区池辺町2, 360番の3地先	
下 飯 田 第161号線	泉区和泉町974番の3地先 同区同 町972番の9地先	第15号
下 飯 田 第220号線	泉区和泉町979番の2地先 同区同 町974番の3地先	
下 飯 田 第221号線	泉区和泉町965番の8地先 同区同 町979番の2地先	

提 案 理 由

峰沢第337号線等の路線を市道に認定し、及び峰沢第181号線等の市道路線を廃止したいので、道路法第8条第2項及び第10条第3項において準用する同法第8条第2項の規定により提案する。

参 考

道路法（抜粋）

（市町村道の意義及びその路線の認定）

第8条（第1項省略）

- 2 市町村長が前項の規定により路線を認定しようとする場合においては、あらかじめ当該市町村の議会の議決を経なければならない。

（第3項から第5項まで省略）

（路線の廃止又は変更）

第10条（第1項及び第2項省略）

- 3 第7条第2項から第8項まで及び前条の規定は前2項の規定による都道府県道の路線の廃止又は変更について、第8条第2項から第5項まで及び前条の規定は前2項の規定による市町村道の路線の廃止又は変更について、それぞれ準用する。

市道路線認定位置図（参考図）第1号






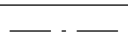
凡 例

	認定道路
	在来道路
	町 界

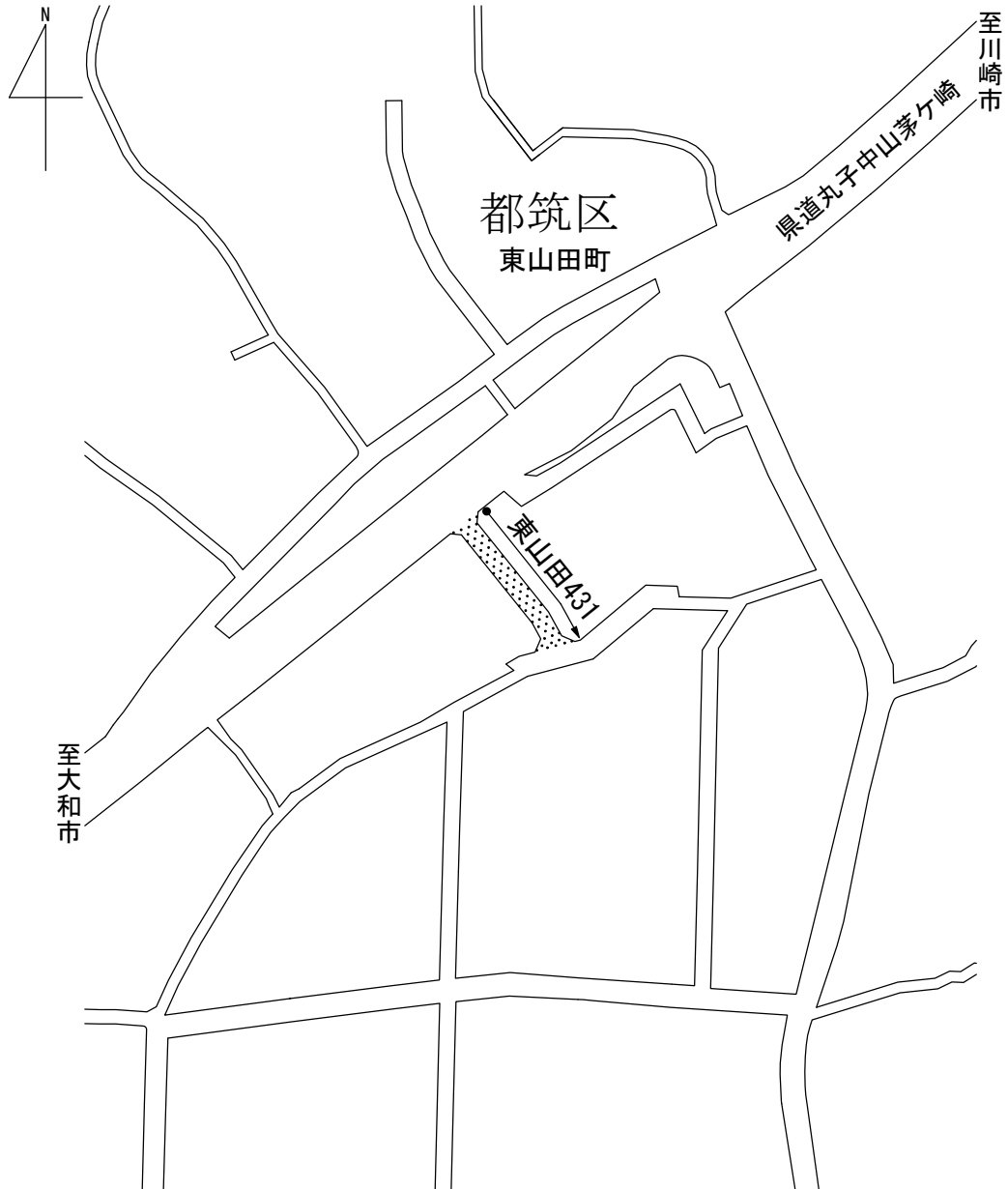
市道路線認定及び廃止位置図（参考図）第2号






凡 例

	認定道路
	廃止道路
	在来道路
	町 界

市道路線認定位置図（参考図）第3号



凡 例

	認定道路
	
	在来道路

市道路線認定位置図（参考図）第4号



凡例

	認定道路
	在来道路
	町界

市道路線廃止位置図（参考図）第5号



凡 例

	廃止道路
	在来道路
	町 界

市道路線廃止位置図（参考図）第6号



凡 例

	廃止道路
	在来道路
	町 界

市道路線廃止位置図（参考図）第7号



凡 例

	廃止道路
	在来道路

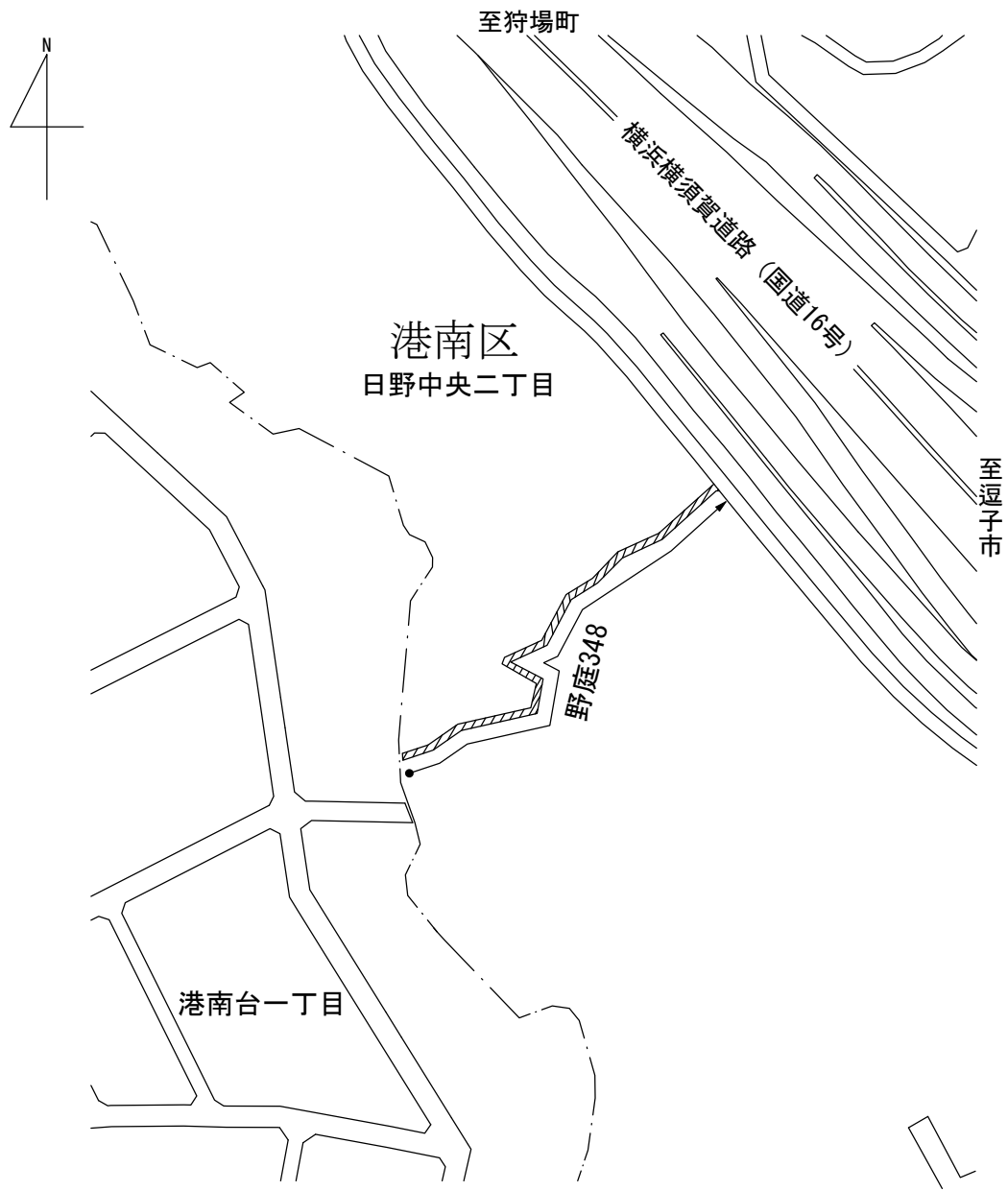
市道路線廃止位置図（参考図）第8号



凡例

	廃止道路
	在来道路
	町界

市道路線廃止位置図（参考図）第9号



凡例

	廃止道路
	在来道路
	町界

市道路線廃止位置図（参考図）第10号



凡 例

	廃止道路
	在来道路

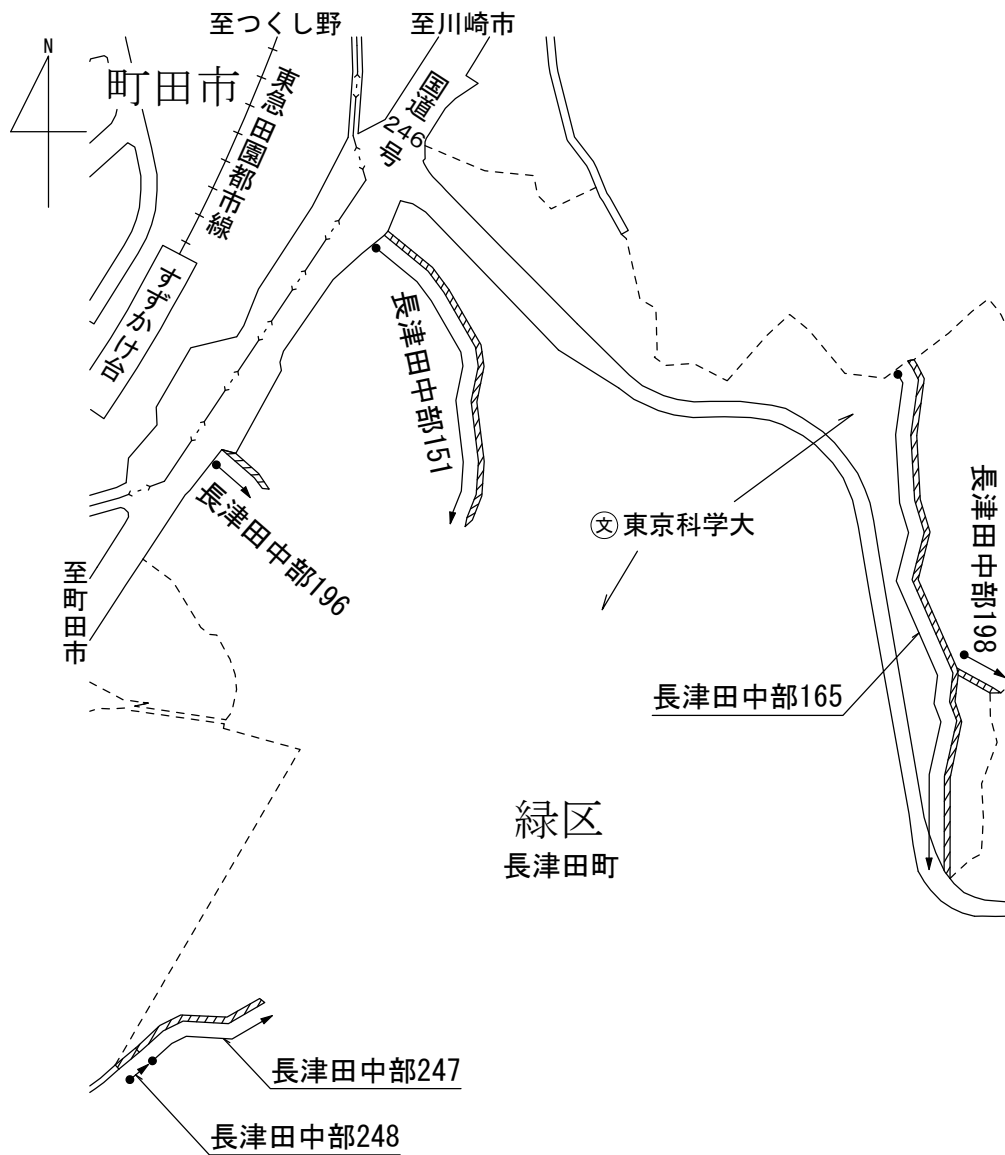
市道路線廃止位置図（参考図）第11号





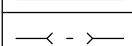
凡例

	廃止道路
	在来道路
	町界

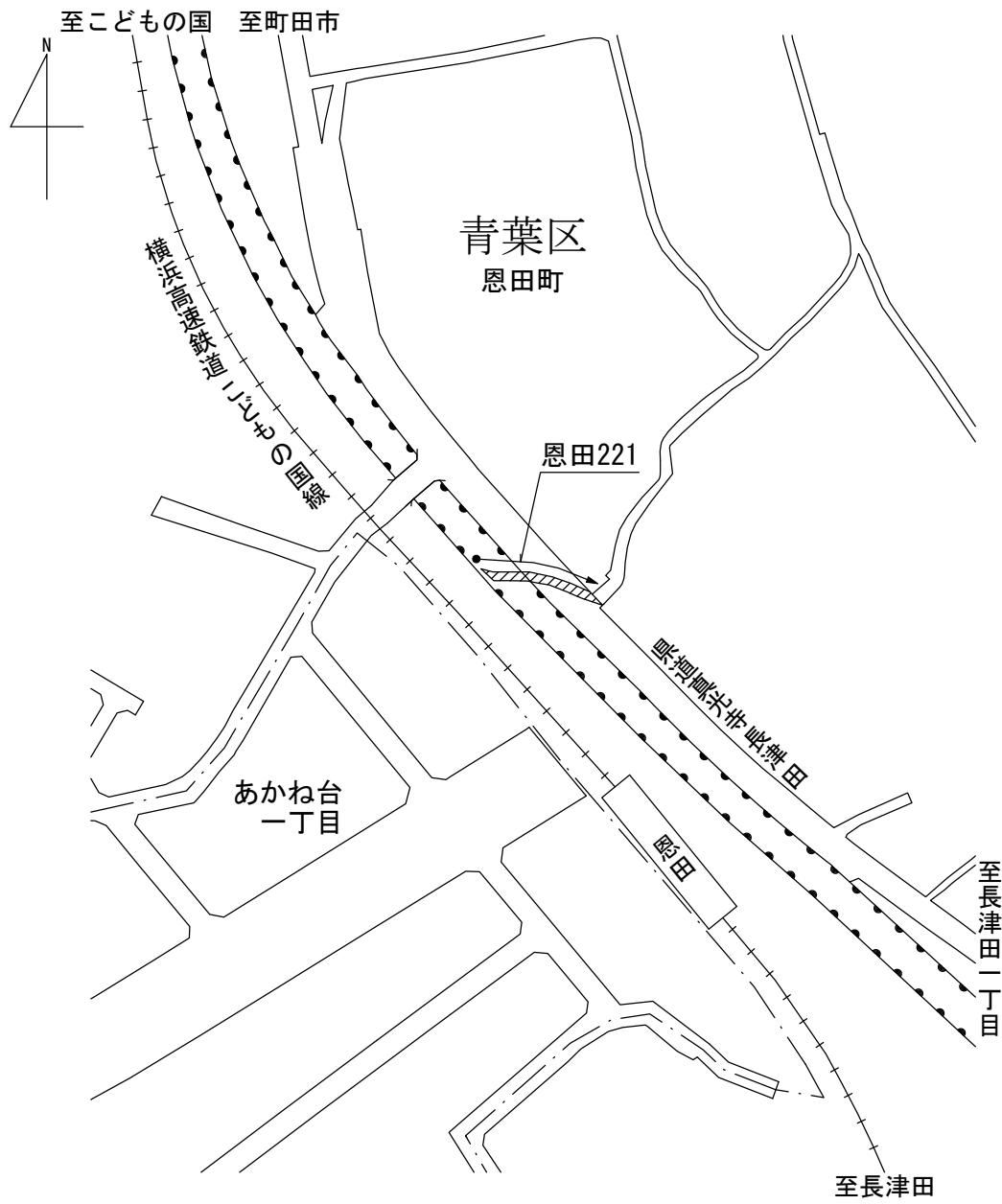
市道路線廃止位置図（参考図）第12号



凡 例

	廃止道路
	在来道路
	市 境 界

市道路線廃止位置図（参考図）第13号



凡 例

	廃止道路
	在来道路
	町 界

市道路線廃止位置図（参考図）第14号



凡 例

	廃止道路
	在来道路

市道路線廃止位置図（参考図）第15号



凡 例

	廃止道路
	在来道路
	町 界

