

## 市第28号議案

東寺尾第 460 号線等市道路線の認定及び廃止  
次のように市道の路線を認定し、及び廃止する。

令和 5 年 9 月 7 日提出

横浜市長 山 中 竹 春

## 認定する路線

| 路 線 名        | 起 点<br>終 点                             | 備 考<br>(参考図番号) |
|--------------|--|----------------|
| 東 寺 尾 第460号線 | 鶴見区東寺尾中台1, 488番の17地先<br>同 区同 同 番の22地先  | 第 1 号          |
| 本 牧 第276号線   | 中区本牧原24番の46地先<br>同区同 22番の 2 地先         | 第 2 号          |
| 六 浦 第176号線   | 金沢区六浦東一丁目156番の34地先<br>同 区同 1 番の 8 地先   | 第 3 号          |
| 綱 島 第381号線   | 港北区綱島東一丁目965番の 5 地先<br>同 区同 210番の 1 地先 | 第 4 号          |
| 菊 名 第535号線   | 港北区錦が丘2, 205番の19地先<br>同 区同 同 番の22地先    | 第 5 号          |
| 池 辺 第448号線   | 都筑区川和町3, 007番地先<br>同 区同 町1, 600番の 2 地先 | 第 6 号          |
| 池 辺 第449号線   | 都筑区川和町3, 030番地先<br>同 区同 町1, 460番の 4 地先 |                |
| 池 辺 第450号線   | 都筑区川和町3, 031番地先<br>同 区同 町632番の 2 地先    |                |
| 池 辺 第451号線   | 都筑区川和町1, 352番の 2 地先<br>同 区同 町3, 033番地先 |                |
| 川 和 第387号線   | 都筑区川和町3, 048番地先<br>同 区同 町3, 041番地先     |                |
| 川 和 第388号線   | 都筑区川和町467番の 2 地先<br>同 区同 町3, 047番地先    |                |
| 川 和 第389号線   | 都筑区川和町3, 037番地先<br>同 区同 町3, 034番地先     |                |

市第 28 号

|              |  |       |
|--------------|--|-------|
| 川 和 第390号線   | 都筑区川和町3, 046番地先<br>同 区同 町3, 119番地先         |       |
| 川 和 第391号線   | 都筑区川和町557番の 1 地先<br>同 区同 町3, 036番地先        |       |
| 東 俣 野 第223号線 | 戸塚区影取町176番の18地先<br>同 区同 町同 番の 1 地先         | 第 7 号 |
| 名 瀬 第292号線   | 戸塚区名瀬町2, 311番の 1 地先<br>同 区同 町2, 322番の 1 地先 | 第 8 号 |

## 廃止する路線

| 路 線 名          | 起 点<br>終 点                              | 備 考<br>(参考図番号) |
|----------------|---|----------------|
| 生 麦 第45号線      | 鶴見区岸谷四丁目971番の3地先<br>同 区同 950番の4地先       | 第 9 号          |
| 浦 島 第4号線       | 神奈川区白幡南町10番の1地先<br>同 区同 町9番の2地先         | 第 10 号         |
| 東 永 谷 第704号線   | 港南区大久保二丁目290番の17地先                      | 第 11 号         |
| 野 庭 第47号線      | 港南区日野中央一丁目1,831番の1地先<br>同 区同 1,837番の1地先 | 第 12 号         |
| 天 王 町 第14号線    | 保土ヶ谷区川辺町61番の1地先<br>同 区同 町62番の2地先        | 第 13 号         |
| 天 王 町 第15号線    | 保土ヶ谷区川辺町63番の2地先<br>同 区同 町68番の5地先        |                |
| 中 山 第294号線     | 旭区上白根町1,354番の28地先<br>同区同 町1,306番の14地先   | 第 14 号         |
| 四 季 美 台 第273号線 | 旭区二俣川1丁目38番の1地先<br>同区同 39番の10地先         | 第 15 号         |
| 四 季 美 台 第274号線 | 旭区二俣川1丁目39番の1地先<br>同区同 41番の1地先          |                |
| 川 島 町 第35号線    | 旭区西川島町122番の11地先<br>同区同 町118番の13地先       | 第 16 号         |
| 平 潟 第149号線     | 金沢区六浦二丁目3,812番地先<br>同 区同 3,813番地先       | 第 17 号         |
| 平 潟 第225号線     | 金沢区六浦二丁目3,842番地先<br>同 区同 3,844番地先       |                |
| 平 潟 第226号線     | 金沢区六浦二丁目3,821番の1地先<br>同 区同 3,842番地先     |                |
| 平 潟 第360号線     | 金沢区六浦東一丁目1番の9地内<br>同 区同 同番の12地先         | 第 3 号          |
| 綱 島 第154号線     | 港北区綱島東一丁目1,273番地先<br>同 区同 1,272番の2地先    | 第 4 号          |

市第 28 号

|            |  |        |
|------------|--|--------|
| 綱 島 第156号線 | 港北区綱島東一丁目1, 273番地先<br>同 区同 1, 160番地先     |        |
| 綱 島 第173号線 | 港北区綱島東一丁目1, 319番の4地先<br>同 区同 同 番の2地先     | 第 18 号 |
| 綱 島 第174号線 | 港北区綱島東一丁目1, 319番の4地先<br>同 区同 1, 320番地先   |        |
| 綱 島 第177号線 | 港北区綱島東六丁目1, 818番の4地先<br>同 区同 1, 875番の3地先 |        |
| 綱 島 第178号線 | 港北区綱島東六丁目1, 875番の3地先<br>同 区同 1, 866番地先   |        |
| 綱 島 第219号線 | 港北区樽町三丁目1, 801番の1地先<br>同 区同 1, 796番の1地先  |        |
| 綱 島 第220号線 | 港北区樽町三丁目1, 795番の2地先<br>同 区同 1, 794番の3地先  |        |
| 綱 島 第236号線 | 港北区樽町三丁目1, 843番の1地先<br>同 区同 1, 842番の1地先  |        |
| 菊 名 第118号線 | 港北区錦が丘2, 205番の6地内<br>同 区同 2, 179番の1地先    | 第 5 号  |
| 恩 田 第318号線 | 青葉区恩田町2, 227番の10地先<br>同 区同 町2, 226番の1地先  | 第 19 号 |
| 池 辺 第28号線  | 都筑区川和町1, 600番の2地先<br>同 区同 町3, 103番地内     |        |
| 池 辺 第296号線 | 都筑区川和町3, 100番地内<br>同 区同 町3, 101番地内       |        |
| 池 辺 第297号線 | 都筑区川和町1, 459番地先<br>同 区同 町3, 103番地内       |        |
| 池 辺 第304号線 | 都筑区川和町3, 100番地内<br>同 区同 町1, 285番の2地先     |        |
| 池 辺 第361号線 | 都筑区川和町1, 458番地先<br>同 区同 町3, 104番地内       |        |
| 池 辺 第363号線 | 都筑区川和町3, 104番地内<br>同 区同 町1, 400番の10地先    |        |
| 池 辺 第364号線 | 都筑区川和町3, 114番地内                          |        |

|                |   |        |
|----------------|---|--------|
| 北八朔南部 第61号線    | 都筑区川和町3, 114番地内<br>同 区同 町3, 108番地内          | 第 6 号  |
| 川 和 第 2 号線     | 都筑区川和町3, 114番地内<br>同 区同 町3, 112番地内          |        |
| 川 和 第 3 号線     | 都筑区川和町3, 114番地内<br>同 区同 町3, 632番の 2 地先      |        |
| 川 和 第 4 号線     | 都筑区川和町3, 117番地内<br>同 区同 町3, 114番地内          |        |
| 川 和 第 5 号線     | 都筑区川和町557番の 1 地先<br>同 区同 町3, 113番地内         |        |
| 川 和 第 6 号線     | 都筑区川和町3, 052番地内<br>同 区同 町3, 114番地内          |        |
| 川 和 第65号線      | 都筑区川和町3, 118番地内<br>同 区同 町3, 114番地内          |        |
| 川 和 第67号線      | 都筑区川和町368番地先<br>同 区同 町3, 114番地内             |        |
| 川 和 第386号線     | 都筑区川和町458番の 3 地先<br>同 区同 町3, 117番地内         |        |
| 矢 部 第182号線     | 戸塚区上矢部町3, 134番の 2 地先<br>同 区同 町3, 133番の 1 地先 |        |
| 汲 沢 第529号線     | 戸塚区戸塚町3, 154番の 1 地先<br>同 区同 町同 番の10地先       | 第 21 号 |
| 希 望 が 丘 第289号線 | 戸塚区名瀬町2, 311番の16地先<br>同 区同 町2, 322番の 1 地先   | 第 8 号  |
| 上 矢 部 第98号線    | 泉区岡津町2, 464番の 5 地先<br>同区同 町2, 462番の 5 地先    |        |
| 上 矢 部 第100号線   | 泉区岡津町2, 395番の 4 地先<br>同区同 町2, 461番の 3 地先    |        |
| 新 橋 第483号線     | 瀬谷区阿久和南三丁目16番の54地先<br>同 区同 同番の41地先          | 第 22 号 |

## 提 案 理 由

東寺尾第 460 号線等の路線を市道に認定し、及び生麦第45号線等

の市道路線を廃止したいので、道路法第 8 条第 2 項及び第 10 条第 3 項において準用する同法第 8 条第 2 項の規定により提案する。

**参 考**

道 路 法 （ 抜 粋 ）

（市町村道の意義及びその路線の認定）

第 8 条 （第 1 項省略）

- 2 市町村長が前項の規定により路線を認定しようとする場合においては、あらかじめ当該市町村の議会の議決を経なければならない。

（第 3 項から第 5 項まで省略）

（路線の廃止又は変更）

第 10 条 （第 1 項及び第 2 項省略）

- 3 第 7 条第 2 項から第 8 項まで及び前条の規定は前 2 項の規定による都道府県道の路線の廃止又は変更について、第 8 条第 2 項から第 5 項まで及び前条の規定は前 2 項の規定による市町村道の路線の廃止又は変更について、それぞれ準用する。

市道路線認定位置図（参考図）第1号






凡 例

|  |      |
|--|------|
|  | 認定道路 |
|  | 在来道路 |
|  | 町 界  |

市道路線認定位置図（参考図）第2号

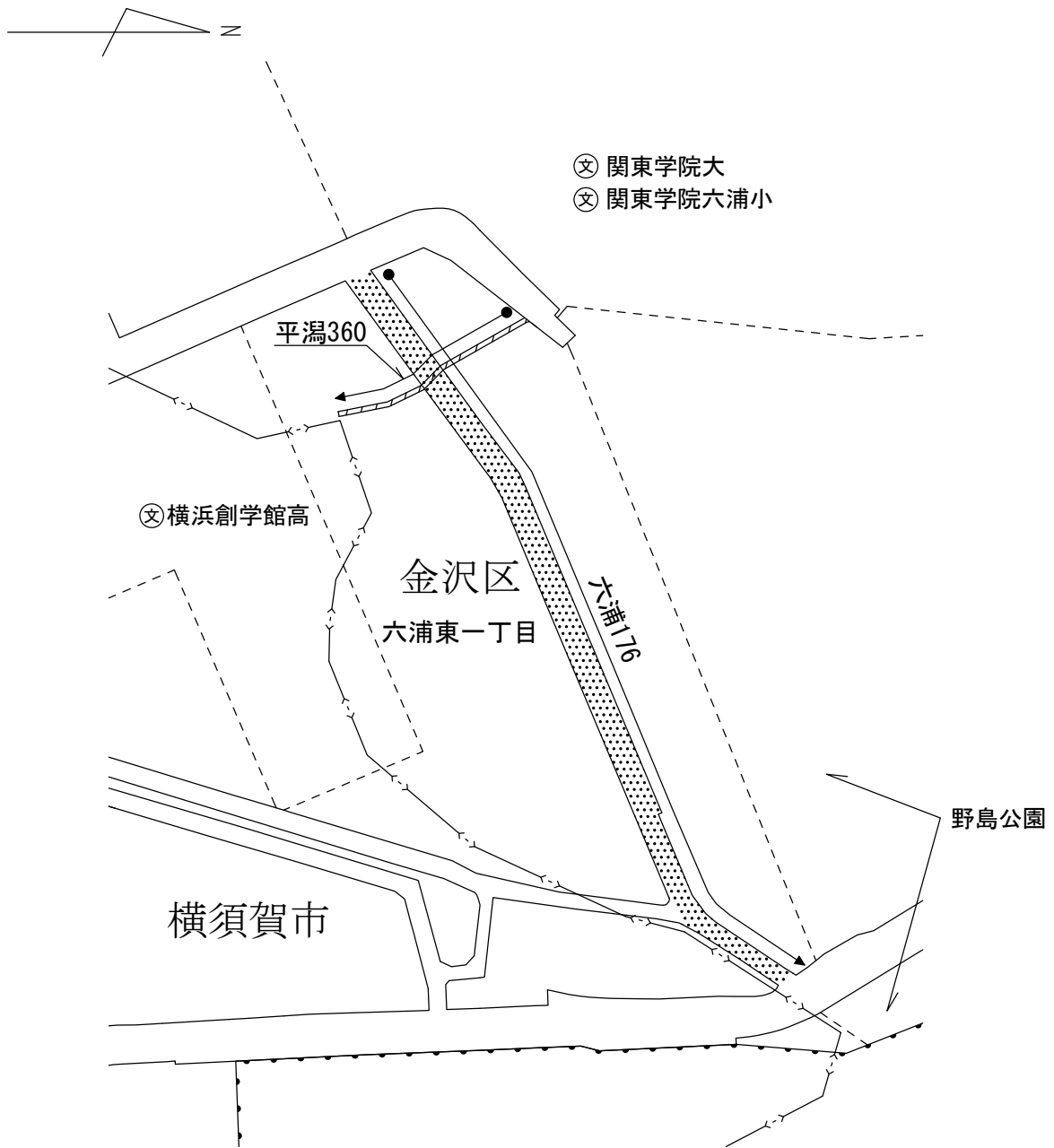


凡 例

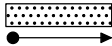
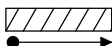

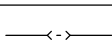
|  |      |
|--|------|
|  | 認定道路 |
|  | 在来道路 |
|  |      |



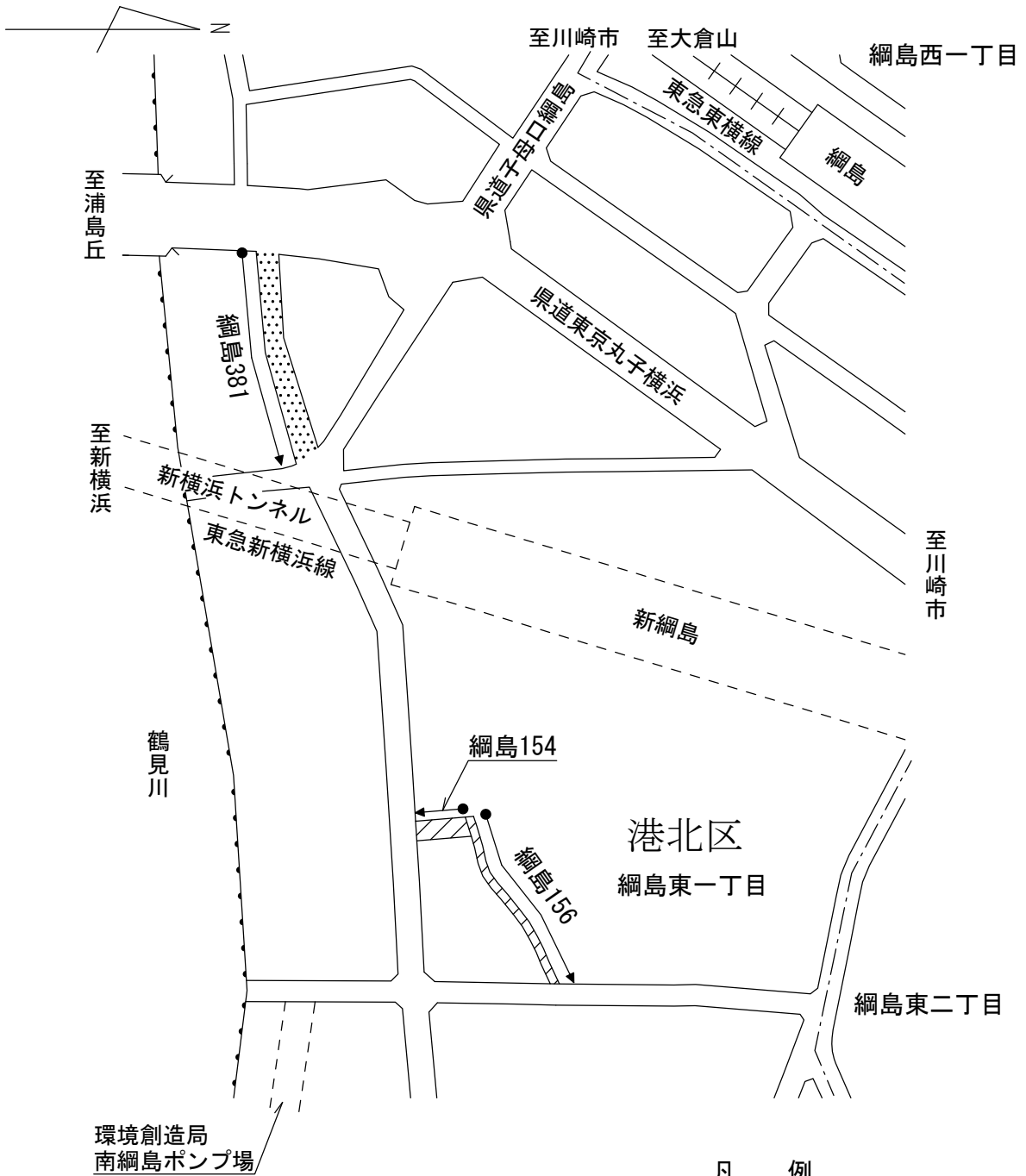
市道路線認定及び廃止位置図（参考図）第3号



凡 例

|  |      |
|--|------|
|  | 認定道路 |
|  | 廃止道路 |
|  | 在来道路 |
|  | 市境界  |

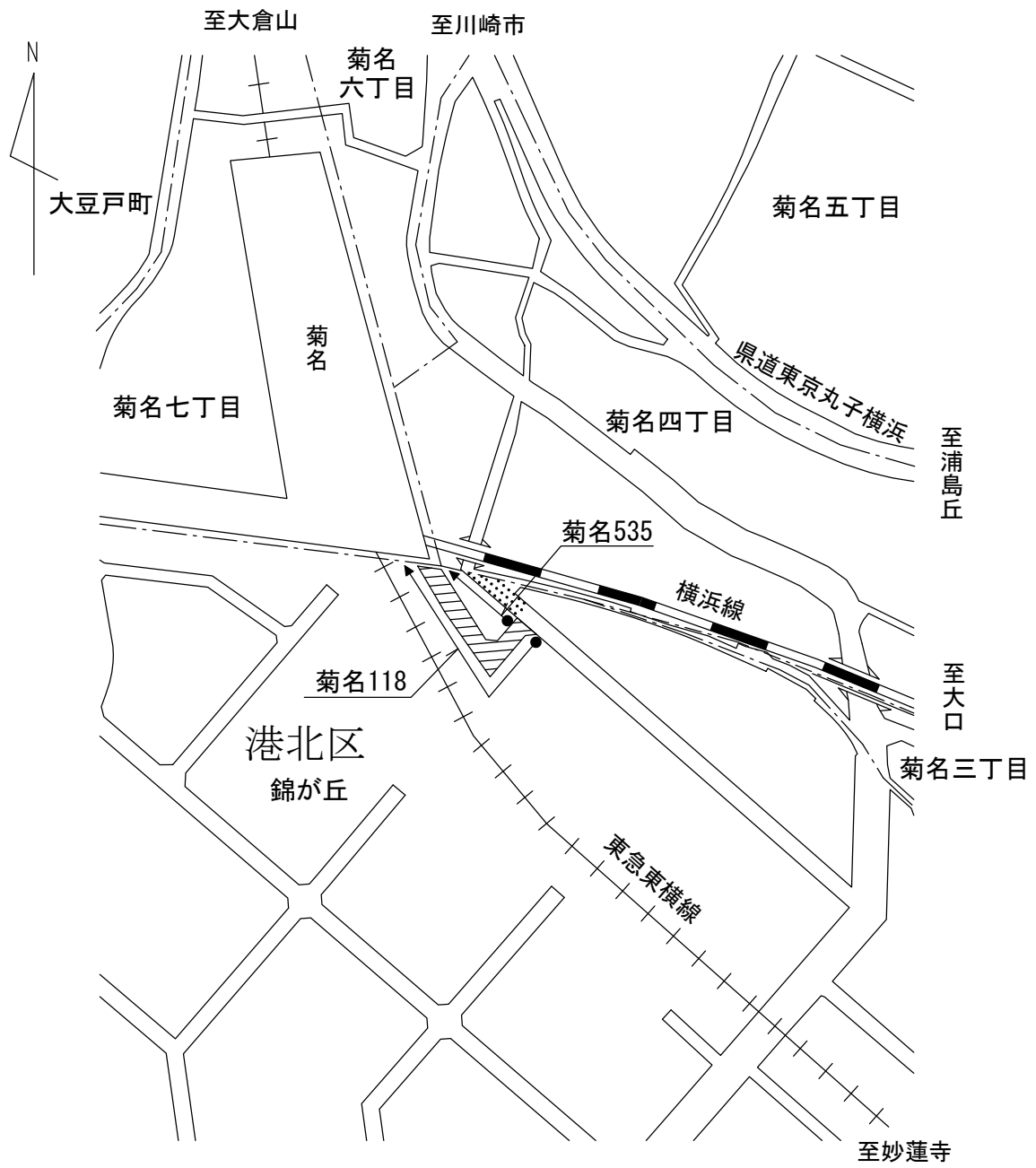
市道路線認定及び廃止位置図（参考図）第4号



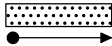
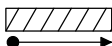


凡 例

|  |      |
|--|------|
|  | 認定道路 |
|  | 廃止道路 |
|  | 在来道路 |
|  | 町 界  |

市道路線認定及び廃止位置図（参考図）第5号

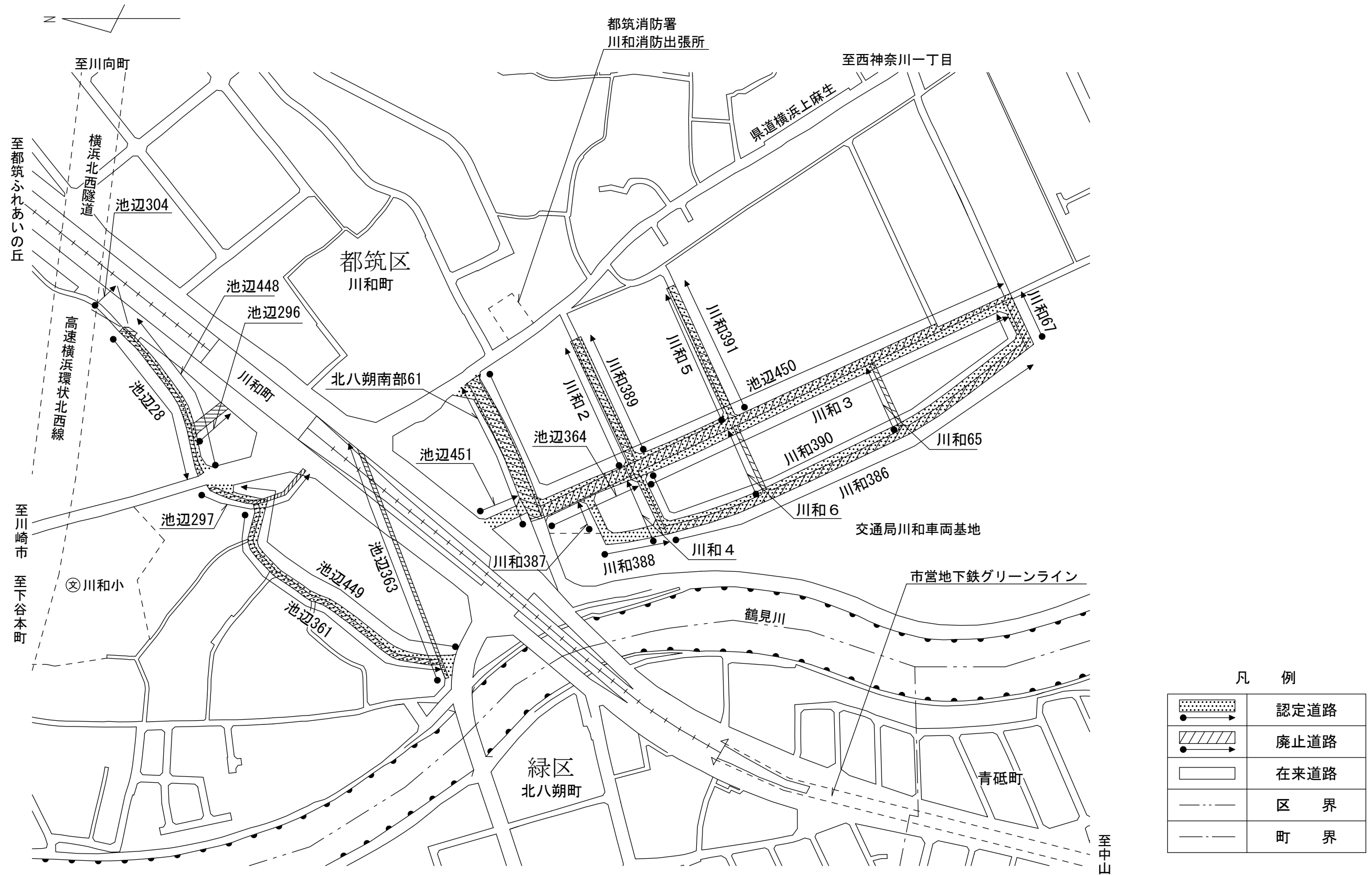


凡 例

|  |      |
|--|------|
|  | 認定道路 |
|  | 廃止道路 |
|  | 在来道路 |
|  | 町 界  |



市道路線認定及び廃止位置図（参考図）第6号

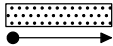

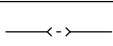
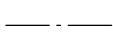




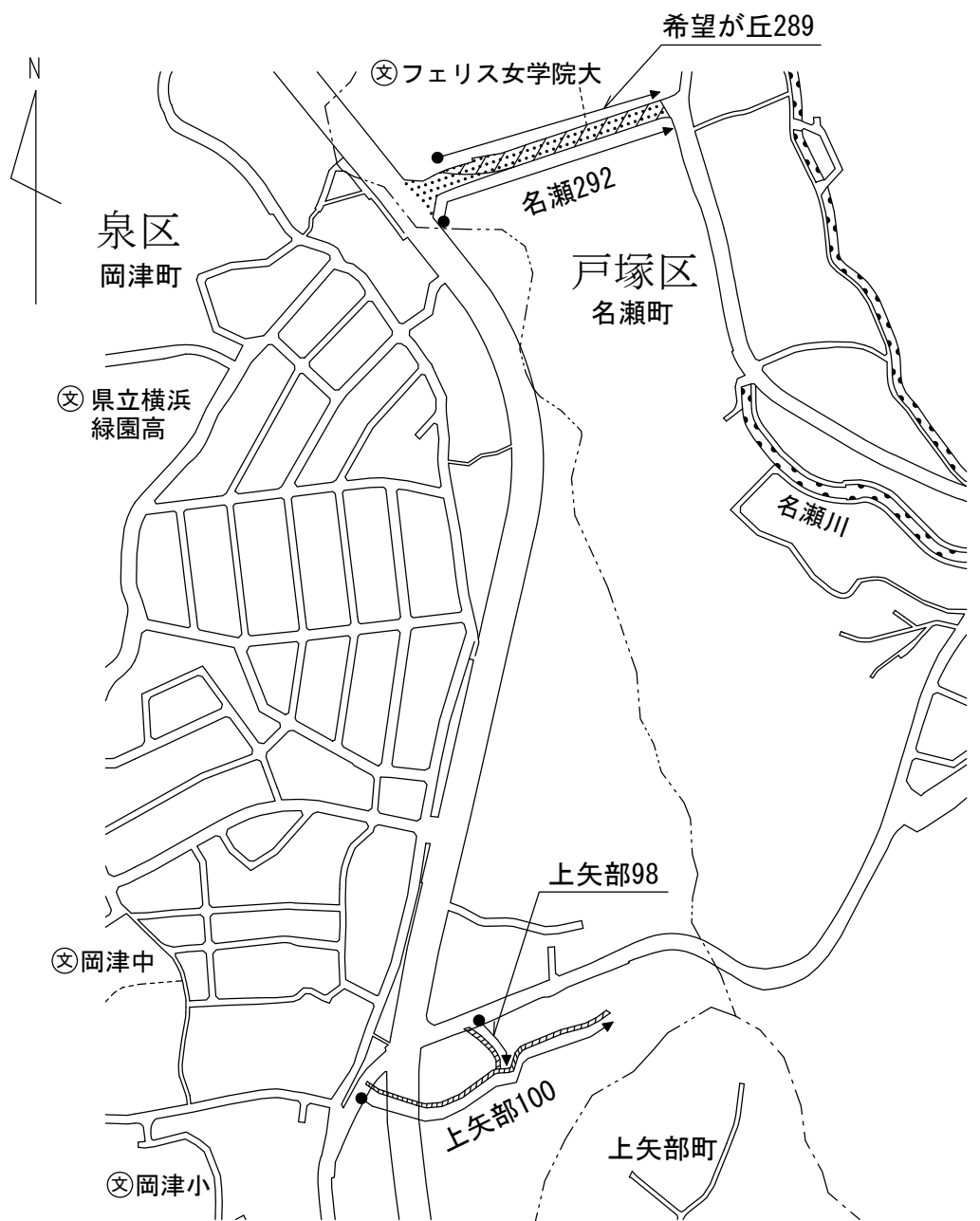
市道路線認定位置図（参考図）第7号



凡 例

|  |      |
|--|------|
|  | 認定道路 |
|  | 在来道路 |
|  | 市境界  |
|  | 町界   |

市道路線認定及び廃止位置図（参考図）第8号

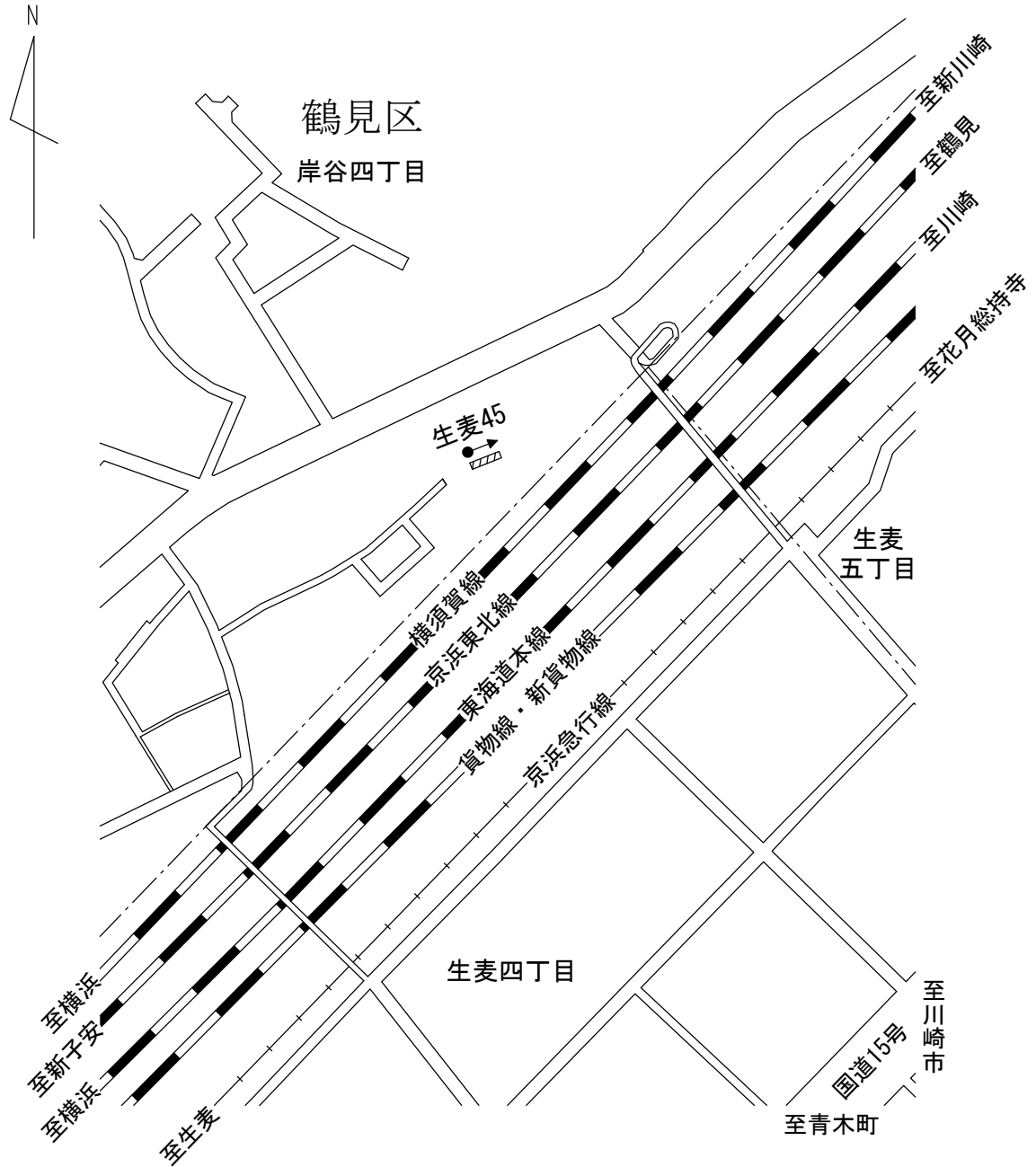


凡 例

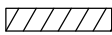


|  |      |
|--|------|
|  | 認定道路 |
|  | 廃止道路 |
|  | 在来道路 |
|  | 区 界  |
|  | 町 界  |



市道路線廃止位置図（参考図）第9号



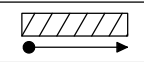

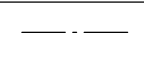
凡 例

|  |      |
|--|------|
|  | 廃止道路 |
|  | 在来道路 |
|  | 町 界  |

市道路線廃止位置図（参考図）第10号



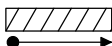


凡 例

|  |      |
|--|------|
|  | 廃止道路 |
|  | 在来道路 |
|  | 町 界  |

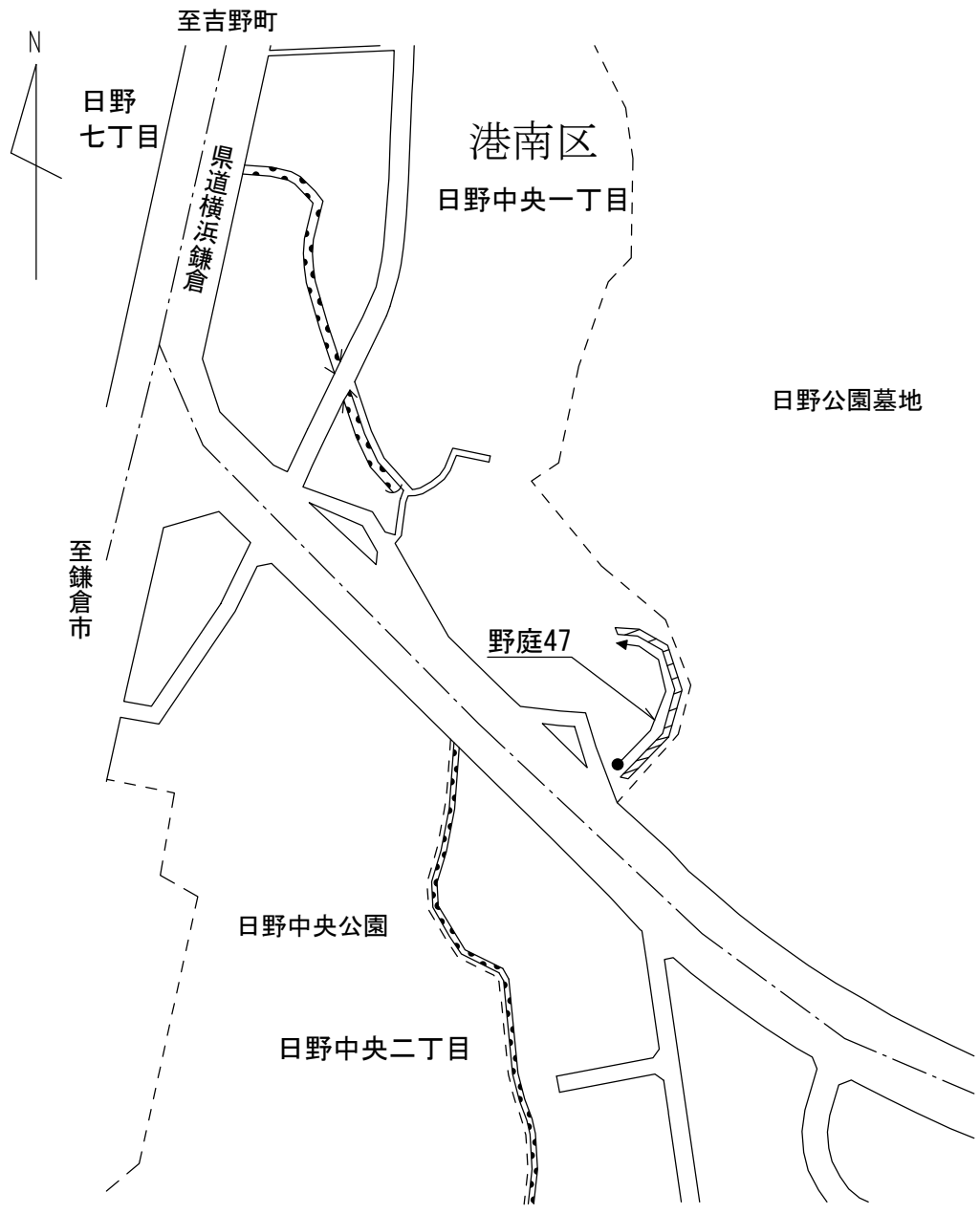
# 市道路線廃止位置図（参考図）第11号



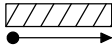


### 凡 例

|  |      |
|--|------|
|  | 廃止道路 |
|  | 在来道路 |
|  | 町 界  |

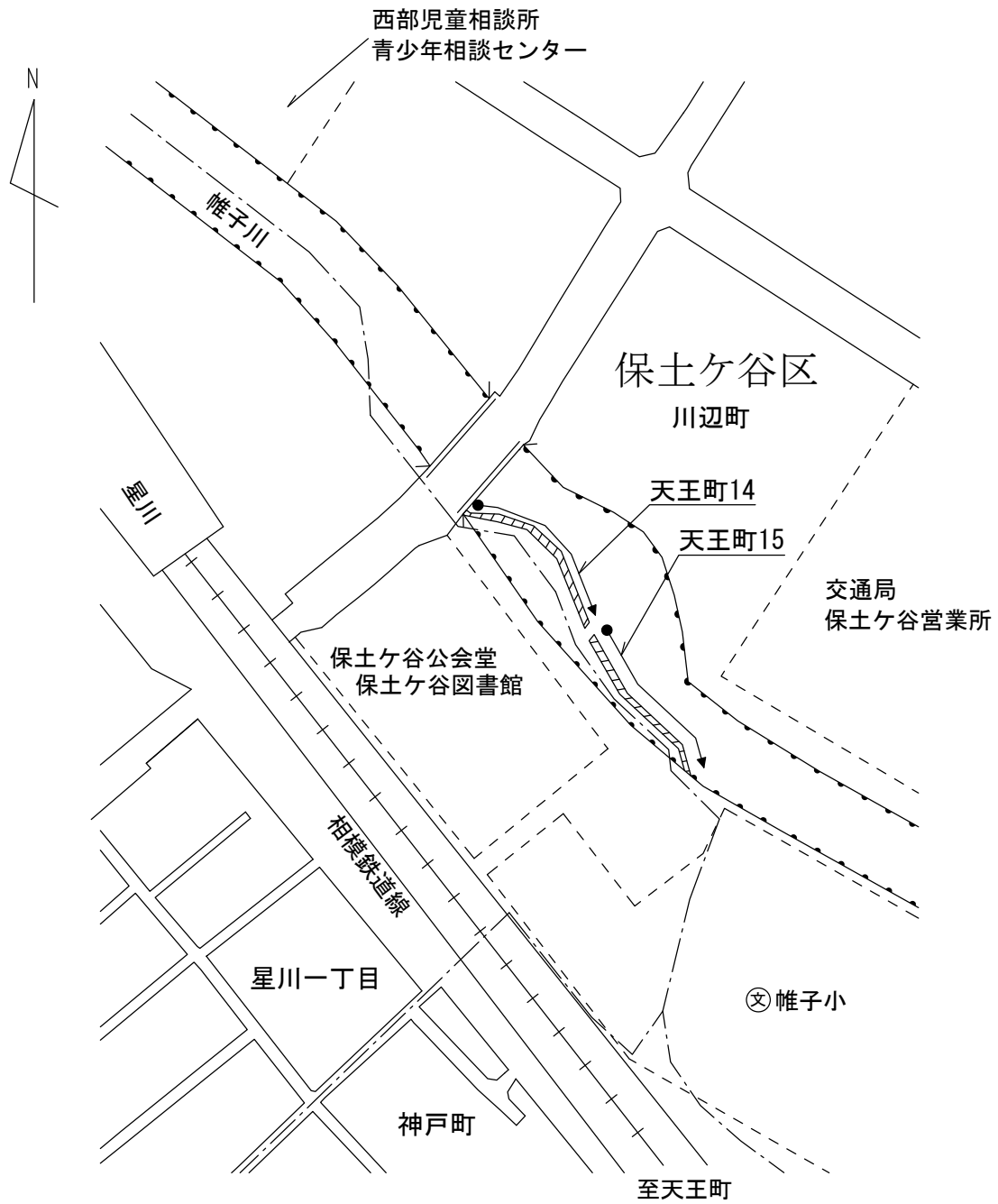
# 市道路線廃止位置図（参考図） 第12号



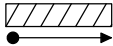


### 凡 例

|  |      |
|--|------|
|  | 廃止道路 |
|  | 在来道路 |
|  | 町 界  |

市道路線廃止位置図（参考図）第13号



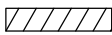


凡 例

|  |      |
|--|------|
|  | 廃止道路 |
|  | 在来道路 |
|  | 町 界  |

# 市道路線廃止位置図（参考図）第14号



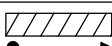


### 凡 例

|  |      |
|--|------|
|  | 廃止道路 |
|  | 在来道路 |
|  | 区 界  |

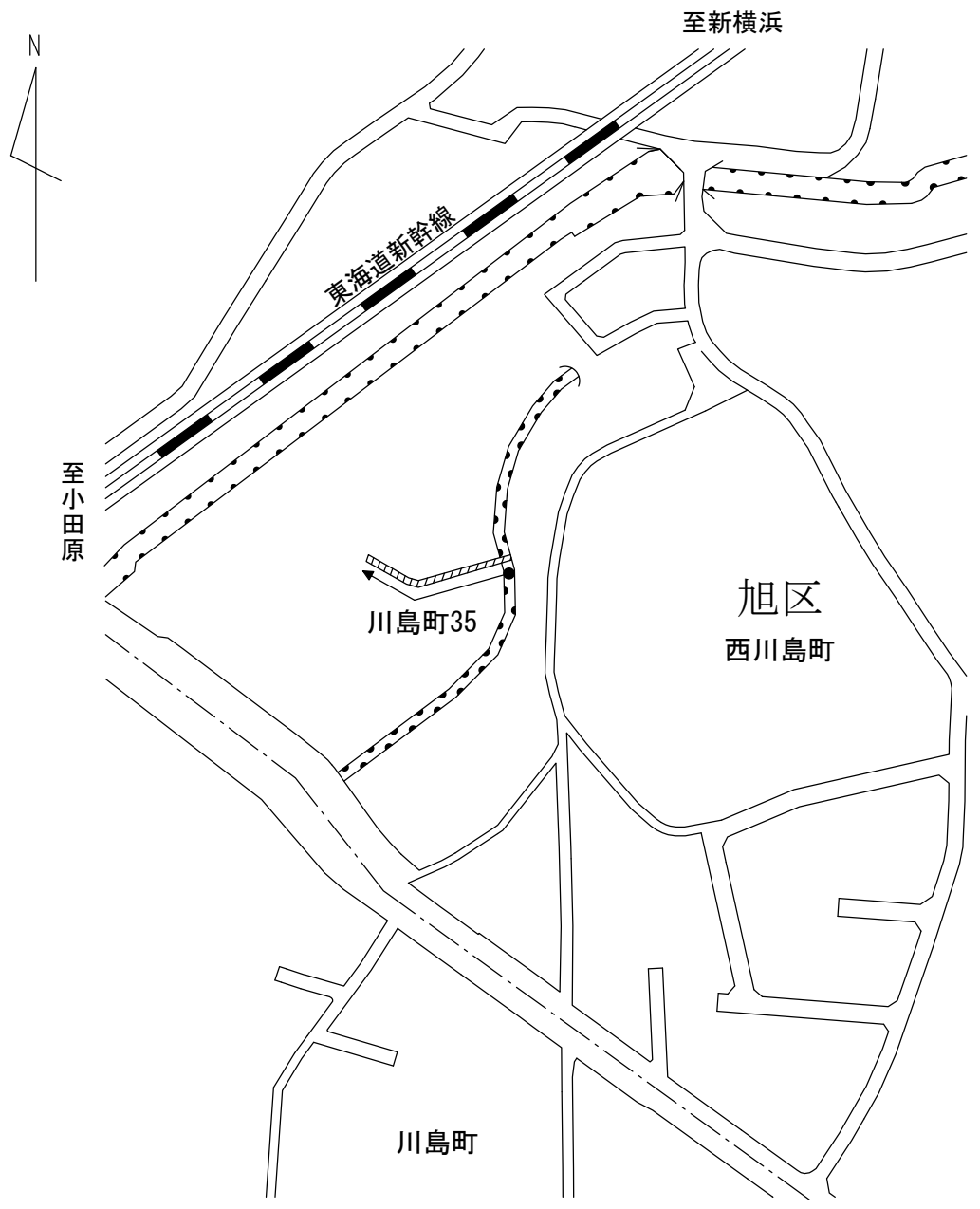
市道路線廃止位置図（参考図）第15号



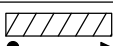


凡 例

|  |      |
|--|------|
|  | 廃止道路 |
|  | 在来道路 |
|  | 町 界  |

# 市道路線廃止位置図（参考図）第16号



### 凡 例

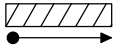


|  |      |
|--|------|
|  | 廃止道路 |
|  | 在来道路 |
|  | 町 界  |



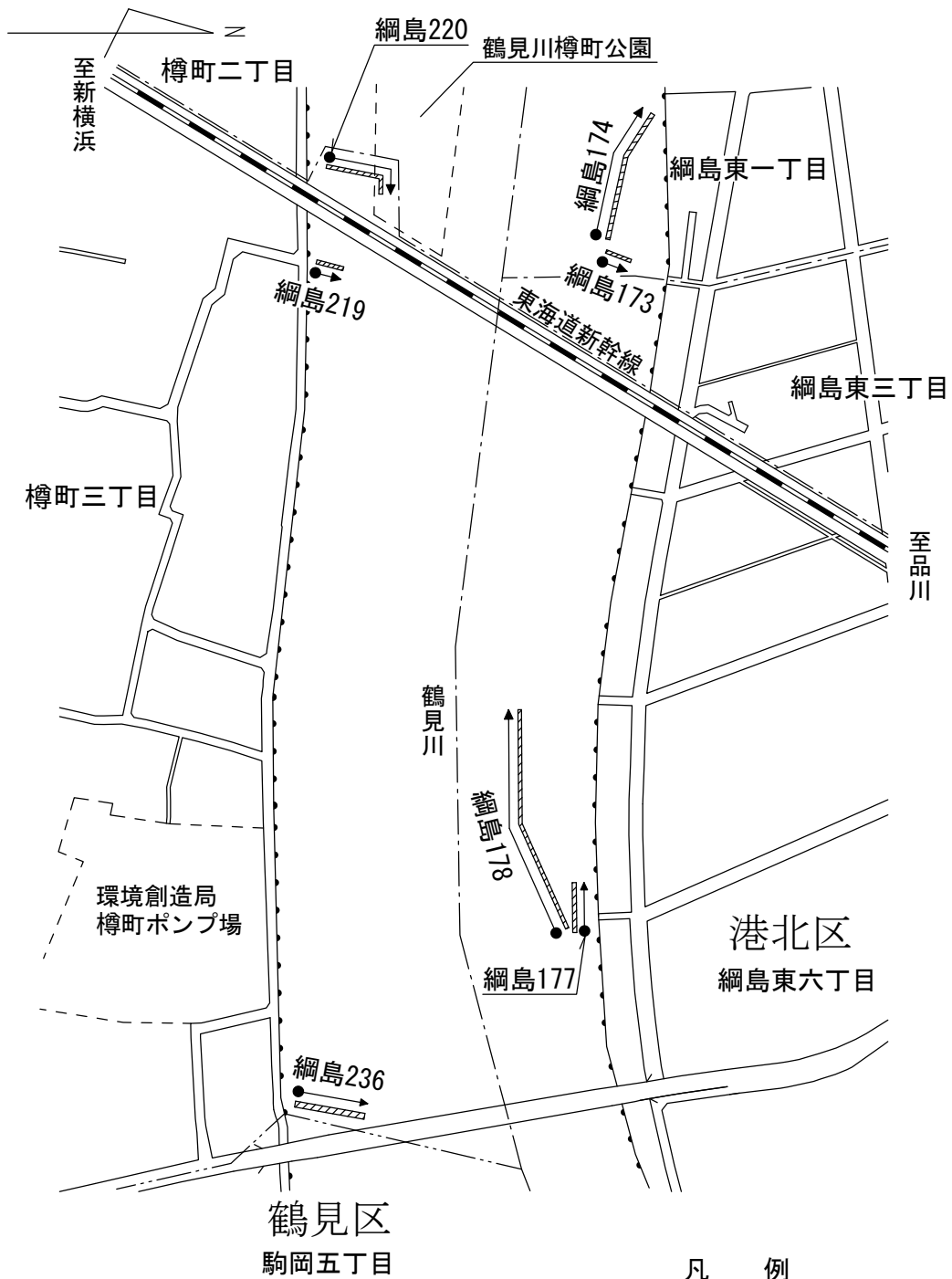
市道路線廃止位置図（参考図）第17号



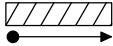



凡 例

|  |      |
|--|------|
|  | 廃止道路 |
|  | 在来道路 |
|  | 町 界  |

市道路線廃止位置図（参考図）第18号



凡 例

|  |      |
|--|------|
|  | 廃止道路 |
|  | 在来道路 |
|  | 区 界  |
|  | 町 界  |

# 市道路線廃止位置図（参考図）第19号



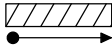


## 凡 例

|  |      |
|--|------|
|  | 廃止道路 |
|  | 在来道路 |
|  | 在来道路 |

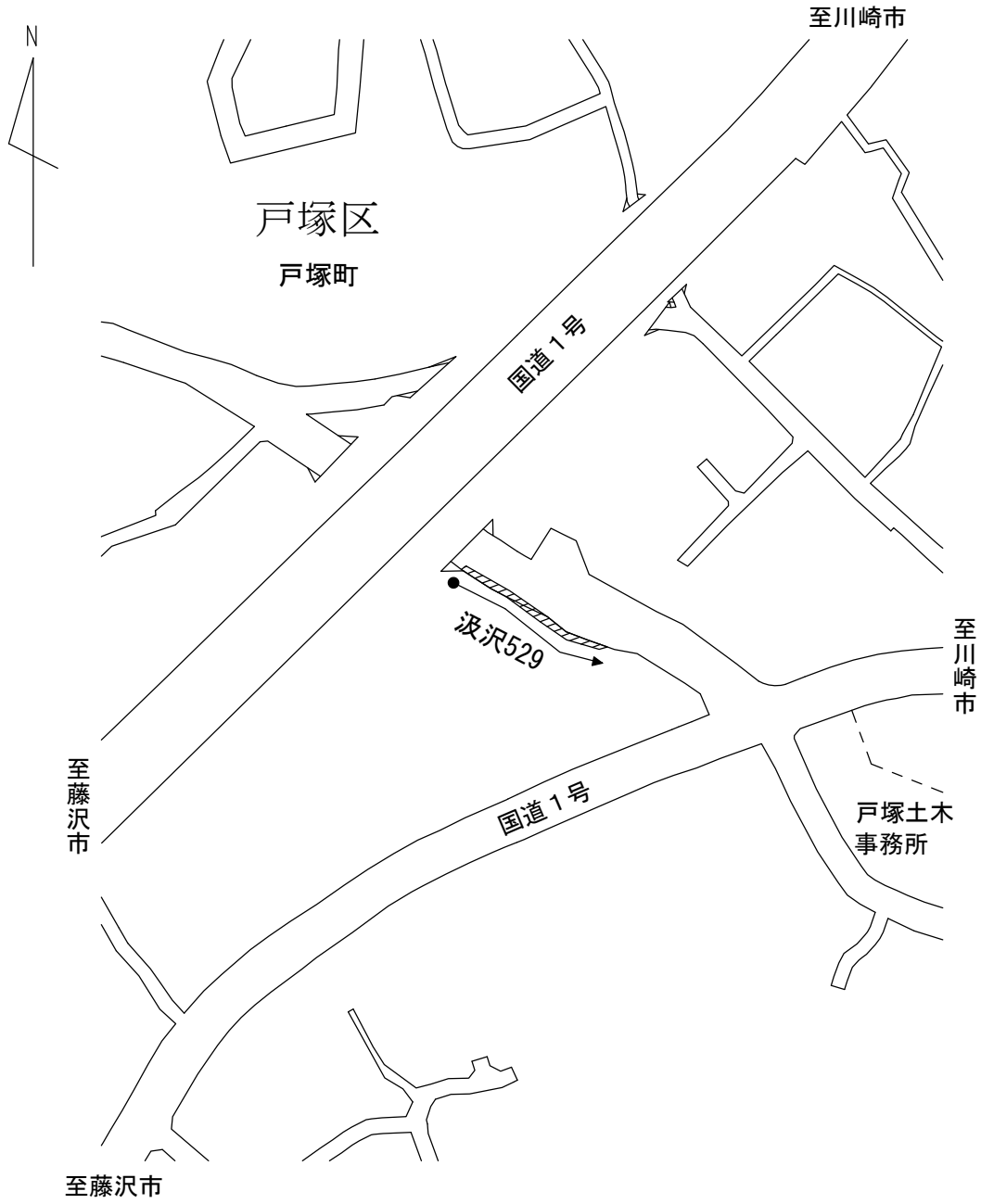
市道路線廃止位置図（参考図）第20号



凡 例

|  |      |
|--|------|
|  | 廃止道路 |
|  | 在来道路 |
|  | 町 界  |

市道路線廃止位置図（参考図）第21号



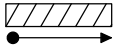


凡 例

|  |      |
|--|------|
|  | 廃止道路 |
|  | 在来道路 |
|  | 在来道路 |

# 市道路線廃止位置図（参考図）第22号



### 凡 例

|  |      |
|--|------|
|  | 廃止道路 |
|  | 在来道路 |
|  | 町 界  |