

市第 129 号議案

綱島第 380 号線等市道路線の認定及び廃止
次のように市道の路線を認定し、及び廃止する。

令和 5 年 2 月 7 日提出

横浜市長 山中竹春

認定する路線

路線名	起 点 終 点	備 考 (参考図番号)
綱 島 第380号線	鶴見区駒岡四丁目2, 235番の6地先 同 区同 2, 234番の6地先	第 1 号
北 寺 尾 第500号線	鶴見区北寺尾六丁目850番の25地先 同 区同 848番の10地先	第 2 号
大 口 第742号線	神奈川区神之木台128番の120地先 同 区同 同 番の3地先	第 3 号
羽 沢 第339号線	神奈川区羽沢南二丁目343番の2地先 同 区同 同 番の9地先	第 4 号
羽 沢 第340号線	神奈川区羽沢南二丁目343番の74地先 同 区同 同 番の52地先	
井 土 ヶ 谷 第653号線	南区中里三丁目376番の5地先 同区同 368番の17地先	第 5 号
井 土 ヶ 谷 第654号線	南区中里三丁目376番の29地先 同区同 368番の19地先	
天 王 町 第410号線	保土ヶ谷区川辺町3番の7地先 同 区同 町同番の10地先	第 6 号
鴨 志 田 第437号線	青葉区若草台22番の21地先 同 区同 同番の49地先	第 7 号
東 方 町 第354号線	都筑区東方町162番の1地先 同 区川向町2, 024番地先	第 8 号
東 方 町 第355号線	都筑区川向町2, 003番の15地先 同 区同 町2, 002番の5地先	
東 方 町 第356号線	都筑区川向町272番の3地内 同 区同 町430番の5地内	

市第 129 号

東 方 町 第357号線	都筑区川向町2, 011番の 3 地先 同 区同 町2, 010番の 4 地先	
東 方 町 第358号線	都筑区川向町2, 008番の 4 地先 同 区同 町2, 007番の 4 地先	
矢 部 第580号線	戸塚区舞岡町115番の69地先 同 区同 町同 番の 4 地先	第 9 号
橋 戸 第203号線	瀬谷区瀬谷四丁目24番の53地先 同 区同 1 番の 1 地先	第 10 号
北 新 第87号線	瀬谷区下瀬谷二丁目10番の34地先 同 区同 11番の16地先	第 11 号

廃止する路線

路線名	起 終 点 点	備考 (参考図番号)
綱 島 第73号線	鶴見区駒岡四丁目2, 237番の2地先 同 区同 2, 235番の2地先	第 1 号
綱 島 第74号線	鶴見区駒岡四丁目2, 230番の10地先 同 区駒岡五丁目2, 229番の1地先	
綱 島 第135号線	鶴見区駒岡五丁目2, 224番の3地先 同 区駒岡四丁目2, 230番の6地先	
綱 島 第139号線	鶴見区駒岡四丁目1, 852番の2地先 同 区同 2, 235番の4地先	
綱 島 第141号線	鶴見区駒岡五丁目2, 221番の4地内 同 区同 同 番の9地先	
綱 島 第145号線	鶴見区駒岡四丁目2, 227番の2地先 同 区駒岡五丁目2, 228番の1地先	
末 吉 橋 第13号線	鶴見区駒岡四丁目2, 297番の1地先	
末 吉 橋 第14号線	鶴見区駒岡四丁目2, 376番の1地先	
末 吉 橋 第15号線	鶴見区駒岡四丁目2, 297番の1地先 同 区同 2, 372番の2地先	
末 吉 橋 第22号線	鶴見区駒岡四丁目2, 384番の2地先 同 区上末吉五丁目1番の2地先	
末 吉 橋 第26号線	鶴見区上末吉五丁目7番の4地先 同 区同 37番の1地先	
末 吉 橋 第71号線	鶴見区上末吉五丁目39番の2地先 同 区同 51番の1地先	
末 吉 橋 第72号線	鶴見区上末吉五丁目39番の2地先 同 区同 37番の1地先	
篠 原 第620号線	神奈川区神大寺四丁目10番の23地先 同 区六角橋五丁目878番の8地先	
大 口 第527号線	神奈川区七島町12番の6地先 同 区同 町同番の19地先	第 13 号

山元町 第264号線	中区矢口台35番の7地先 同区同 37番の1地先	第 14 号
井土ヶ谷 第410号線	南区中里三丁目376番の77地先 同区同 同 番の22地先	第 5 号
四季美台 第483号線	旭区南本宿町6番の1地先 同区同 町5番の4地先	第 15 号
笹 下 第426号線	磯子区森四丁目1,446番の1地先 同 区同 1,427番の21地先	第 16 号
笹 下 第431号線	磯子区森四丁目1,439番の3地先 同 区同 1,427番の19地先	
十日市場 第158号線	緑区十日市場町917番の1地先 同区同 町835番の2地先	第 17 号
東方町 第285号線	都筑区川向町2,001番の2地内 同 区同 町2,023番地内	第 8 号
東方町 第286号線	都筑区川向町2,016番地内 同 区同 町2,003番の15地内	
東方町 第287号線	都筑区川向町2,002番の1地内	
東方町 第292号線	都筑区川向町2,004番の1地内	
東方町 第293号線	都筑区川向町2,003番の4地内 同 区同 町同 番の10地内	
東方町 第333号線	都筑区川向町2,014番地内 同 区同 町2,005番の14地内	
東方町 第334号線	都筑区川向町2,005番の14地内 同 区同 町2,004番の2地内	
東方町 第337号線	都筑区川向町2,004番の1地内 同 区同 町同 番の2地内	
東方町 第338号線	都筑区川向町2,005番の2地内 同 区同 町2,019番地内	
東方町 第344号線	都筑区川向町2,017番地内 同 区同 町483番の2地内	
東方町 第345号線	都筑区川向町2,004番の1地内 同 区同 町同 番の2地内	

東 方 町 第350号線	都筑区川向町2, 001番の 7 地内 同 区同 町2, 022番地内	
東 方 町 第351号線	都筑区川向町2, 005番の 1 地内 同 区同 町2, 006番の 2 地内	
東 方 町 第352号線	都筑区川向町2, 005番の 2 地内	
東 方 町 第353号線	都筑区川向町2, 017番地内	
川 向 第161号線	都筑区川向町509番の 2 地内 同 区同 町2, 004番の 1 地内	
川 向 第194号線	都筑区川向町2, 004番の 2 地内 同 区同 町603番の 1 地先	
川 向 第248号線	都筑区川向町2, 004番の 1 地内 同 区同 町同 番の 2 地内	
飯 島 第111号線	栄区飯島町1, 368番の 1 地先	第 18 号
橋 戸 第31号線	瀬谷区瀬谷四丁目 4 番の10地内 同 区同 同番の11地内	
橋 戸 第53号線	瀬谷区瀬谷四丁目 4 番の12地内	
瀬 谷 第 2 号線	瀬谷区瀬谷四丁目 4 番の11地内	
瀬 谷 第 4 号線	瀬谷区瀬谷四丁目 4 番の11地内 同 区同 同番の10地内	第 10 号
瀬 谷 第 5 号線	瀬谷区瀬谷四丁目 4 番の10地内 同 区同 同番の12地内	
瀬 谷 第67号線	瀬谷区瀬谷四丁目2, 482番の 6 地先 同 区同 4 番の11地内	
北 新 第47号線	瀬谷区下瀬谷二丁目 8 番の 1 地先 同 区同 11番の 8 地先	第 11 号

提 案 理 由

綱島第 380 号線等の路線を市道に認定し、及び綱島第73号線等の

市第 129 号

市道路線を廃止したいので、道路法第 8 条第 2 項及び第 10 条第 3 項において準用する同法第 8 条第 2 項の規定により提案する。

参 考

道路法（抜粋）

（市町村道の意義及びその路線の認定）

第 8 条 （第 1 項省略）

- 2 市町村長が前項の規定により路線を認定しようとする場合においては、あらかじめ当該市町村の議会の議決を経なければならない。

（第 3 項から第 5 項まで省略）

（路線の廃止又は変更）

第 10 条 （第 1 項及び第 2 項省略）

- 3 第 7 条第 2 項から第 8 項まで及び前条の規定は前 2 項の規定による都道府県道の路線の廃止又は変更について、第 8 条第 2 項から第 5 項まで及び前条の規定は前 2 項の規定による市町村道の路線の廃止又は変更について、それぞれ準用する。

市道路線認定及び廃止位置図（参考図）第1号



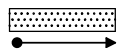

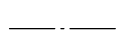
凡例

	認定道路
	廃止道路
	在来道路
	市境界
	町界

市道路線認定位置図（参考図）第2号



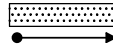


凡 例

	認定道路
	在来道路
	町 界

市道路線認定位置図（参考図）第3号



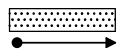

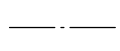
凡 例

	認定道路
	在来道路
	町 界

市道路線認定位置図（参考図）第4号



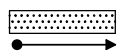
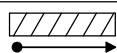

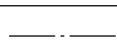
凡 例

	認定道路
	在来道路
	町 界

市道路線認定及び廃止位置図（参考図）第5号



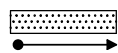


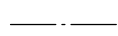
凡 例

	認定道路
	廃止道路
	在来道路
	町 界

市道路線認定位置図（参考図）第6号



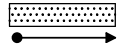

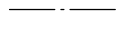
凡 例

	認定道路
	
	在来道路
	町 界

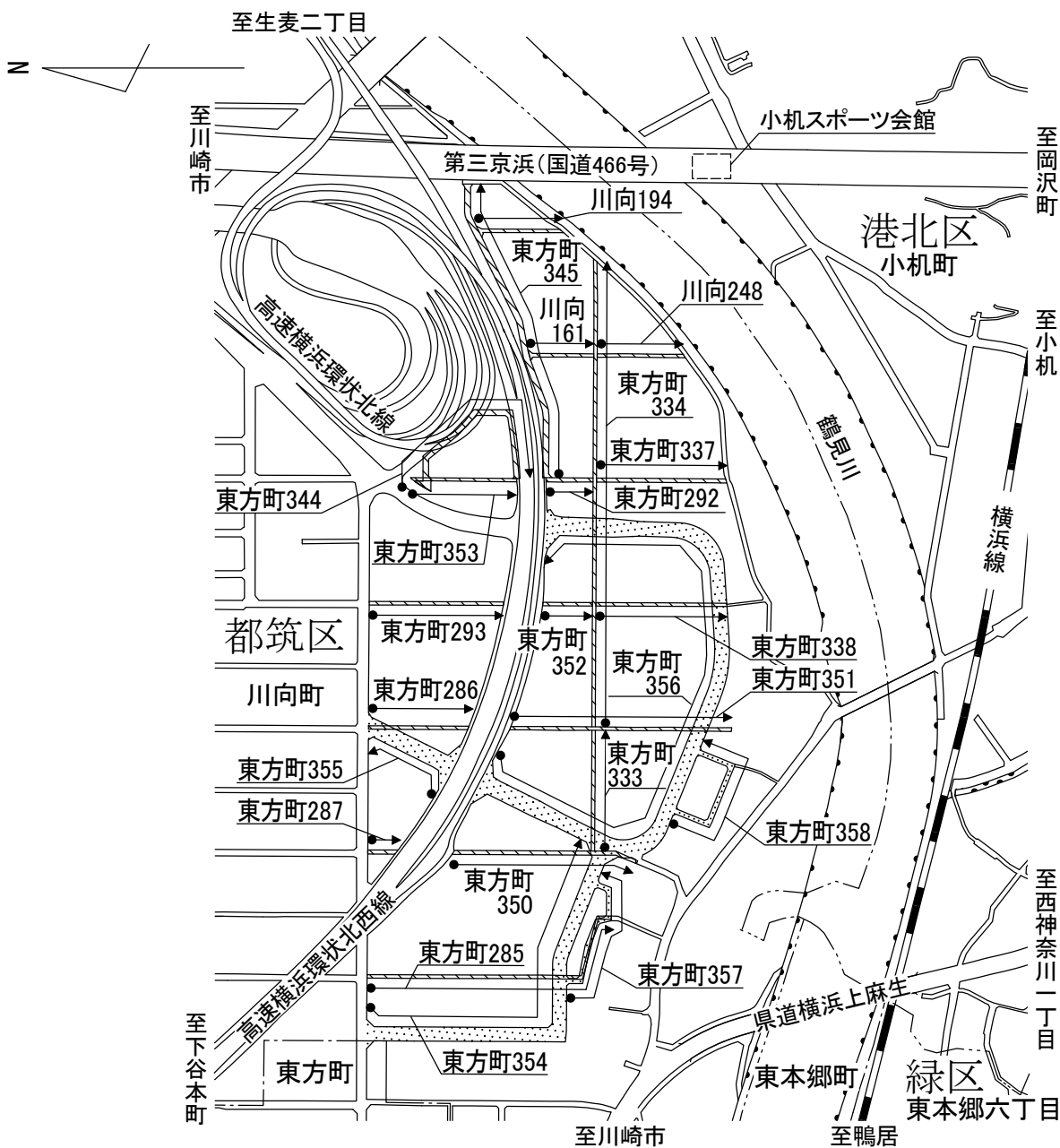
市道路線認定位置図（参考図）第7号



凡 例

	認定道路
	在来道路
	町 界

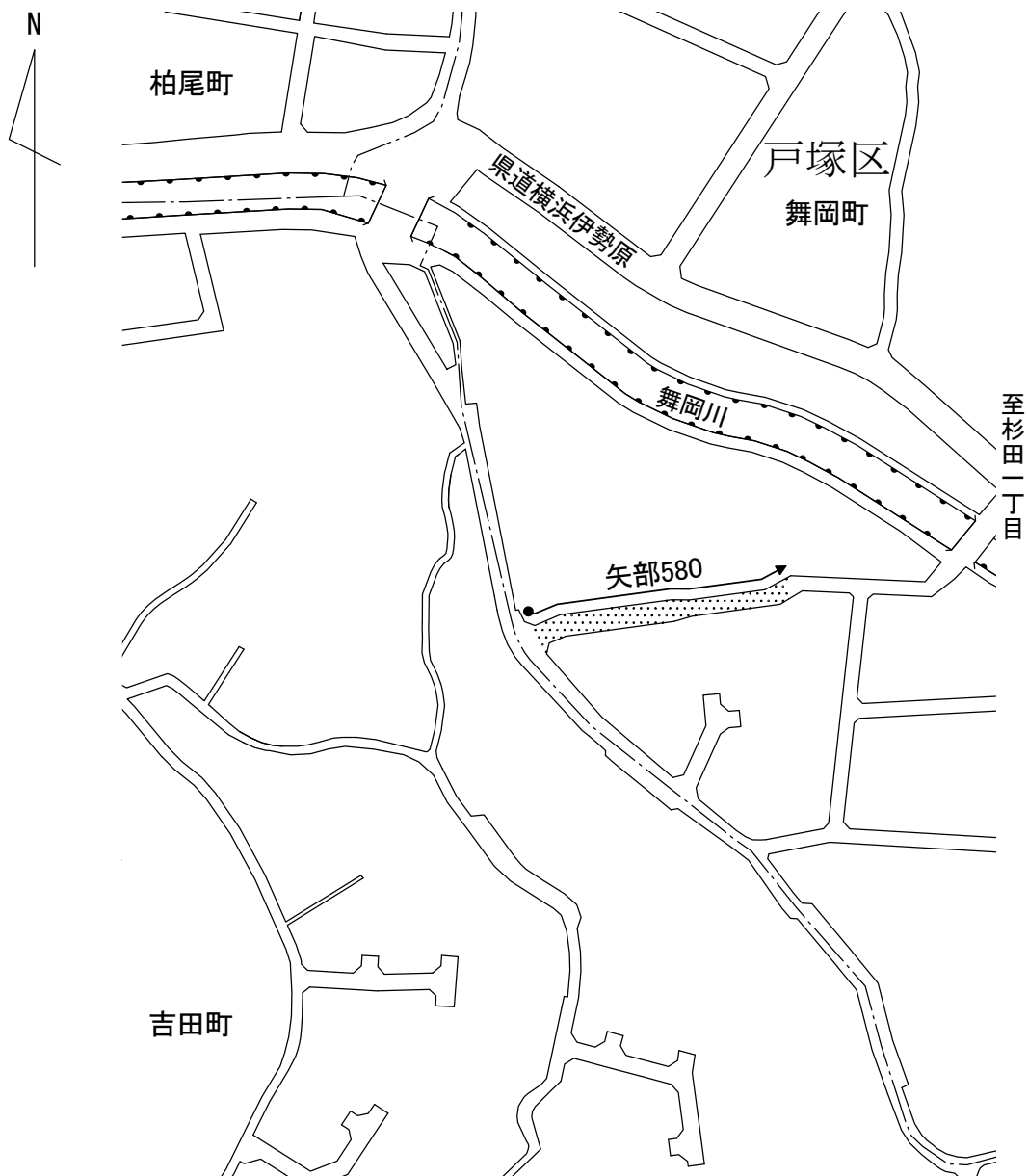
市道路線認定及び廃止位置図（参考図）第8号



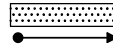


凡 例

	認定道路
	廃止道路
	在来道路
	区 界
	町 界

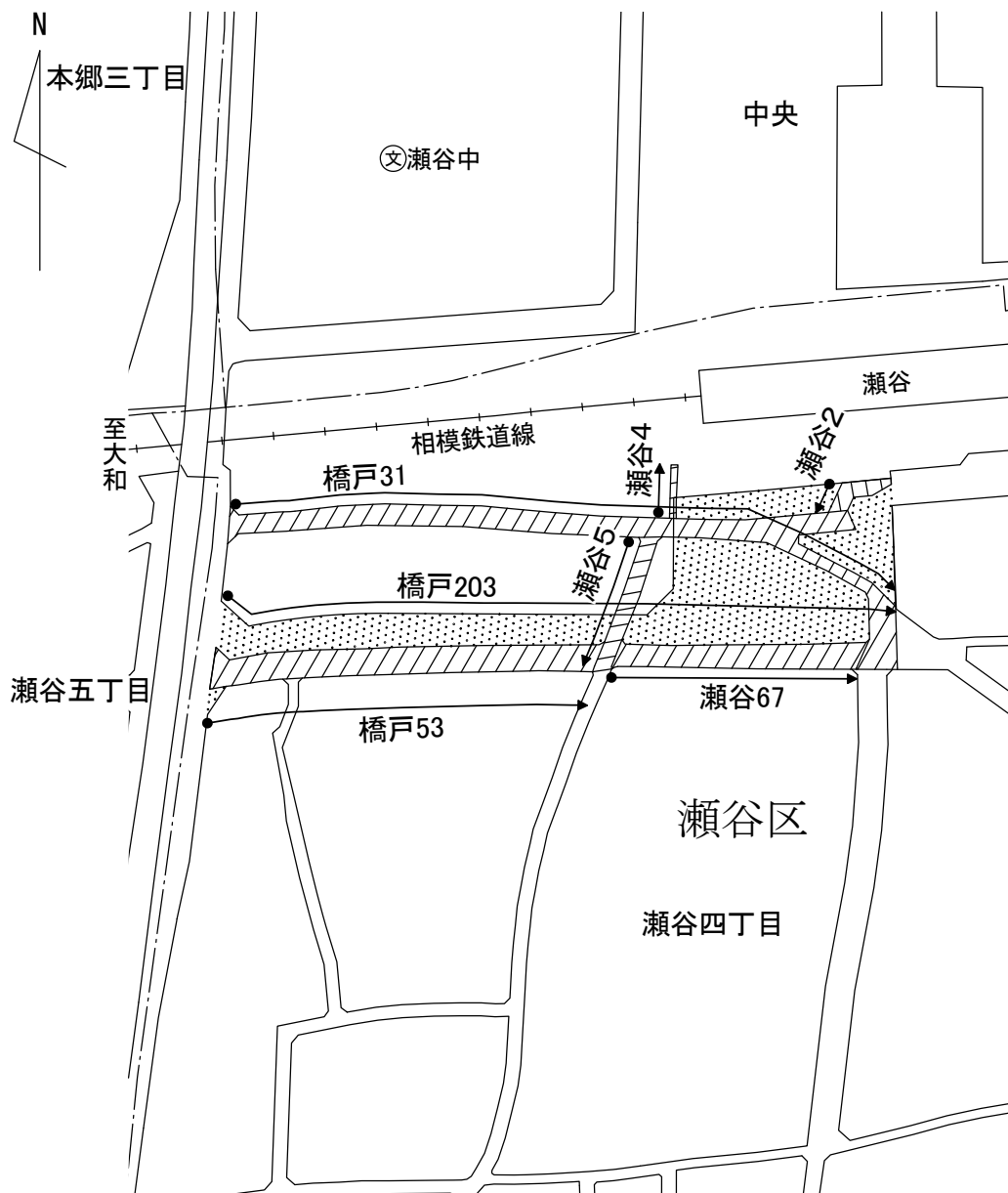
市道路線認定位置図（参考図）第9号



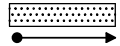
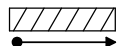


凡 例

	認定道路
	在来道路
	町 界

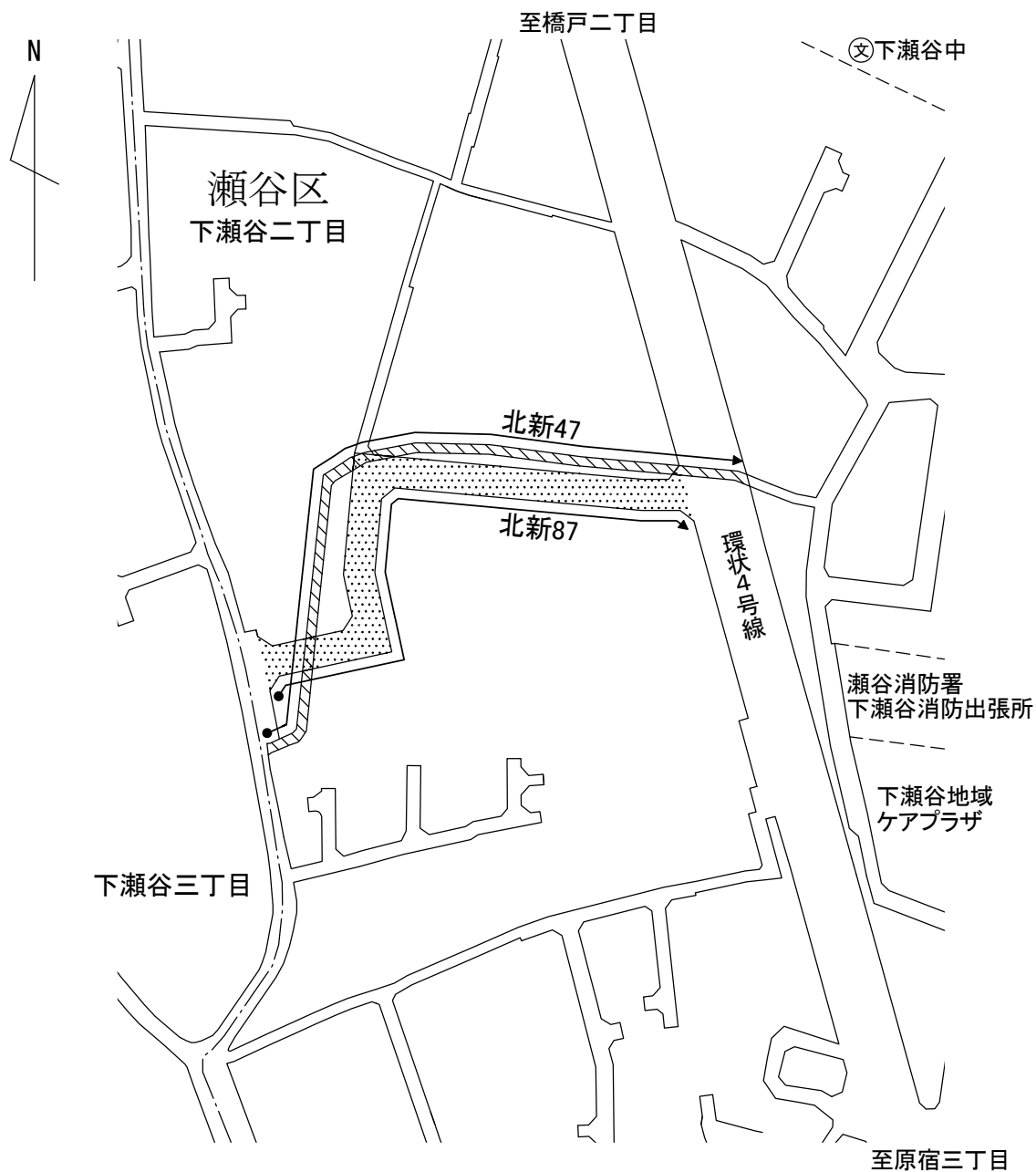
市道路線認定及び廃止位置図（参考図）第10号



凡 例

	認定道路
	廃止道路
	在来道路
	町 界

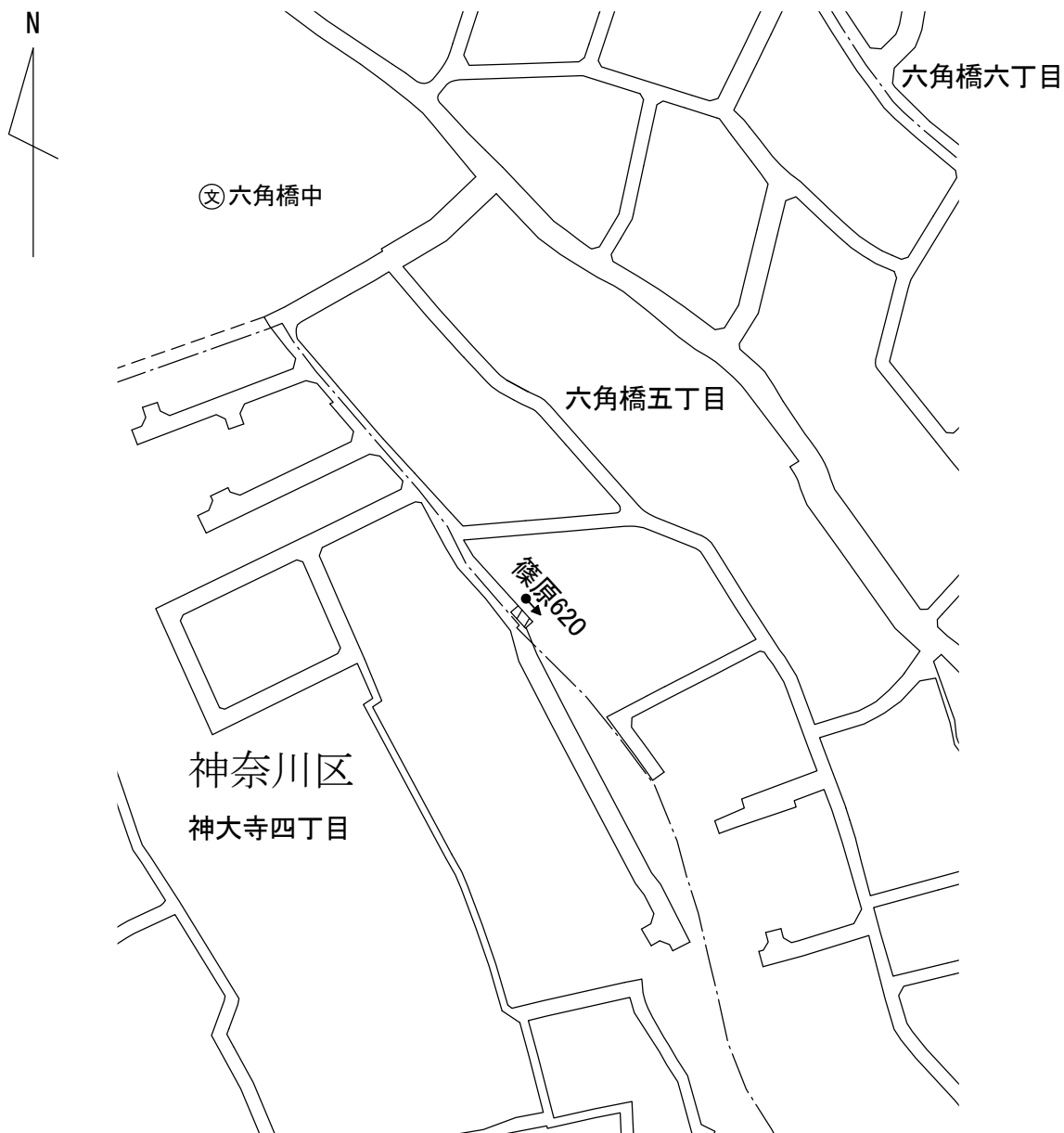
市道路線認定及び廃止位置図（参考図）第11号



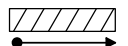


凡 例

	認定道路
	廃止道路
	在来道路
	町 界

市道路線廃止位置図（参考図）第12号



凡 例

	廃止道路
	在来道路
	町 界

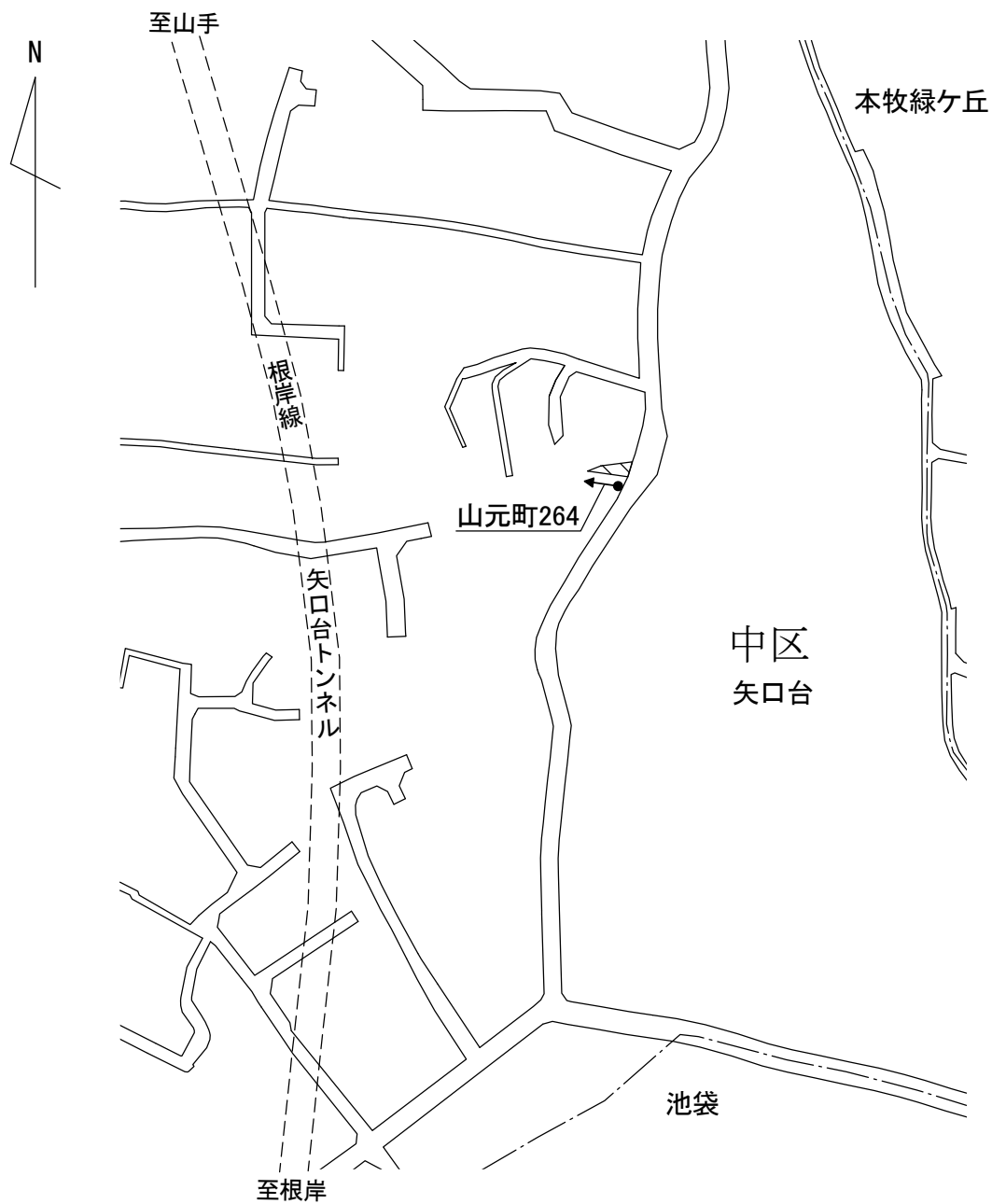
市道路線廃止位置図（参考図）第13号



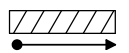


凡 例

	廃止道路
	在来道路
	町 界

市道路線廃止位置図（参考図）第14号



凡 例

	廃止道路
	在来道路
	町 界

市道路線廃止位置図（参考図）第15号



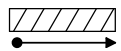


凡 例

	廃止道路
	在来道路
	町 界

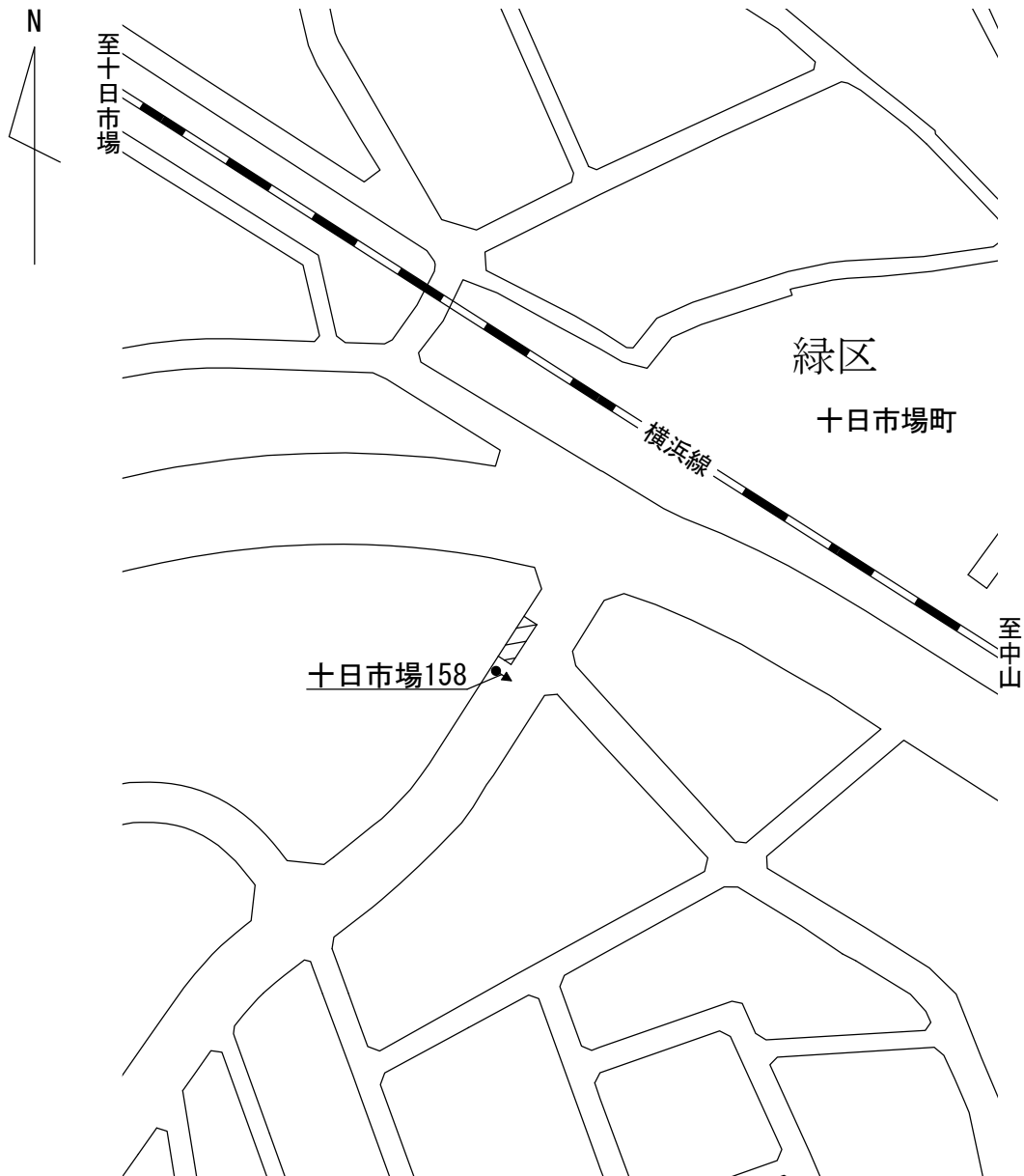
市道路線廃止位置図（参考図）第16号





凡 例

	廃止道路
	在来道路
	町 界

市道路線廃止位置図（参考図）第17号



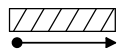


凡 例

	廃止道路
	在来道路

市道路線廃止位置図（参考図）第18号



凡 例

	廃止道路
	在来道路
	町 界