

## 市第14号議案

四季美台第 505 号線等市道路線の認定及び廃止  
次のように市道の路線を認定し、及び廃止する。

令和 3 年 5 月 21 日提出

横浜市長 林 文 子

## 認定する路線

路 線 名	起 点 終 点	備 考 (参考図番号)
四季美台 第505号線	旭区四季美台91番の 8 地先 同区同 同番の24地先	第 1 号
新 杉 田 第237号線	磯子区中原二丁目678番の18地先 同 区同 同 番の 7 地先	第 2 号
大 口 第740号線	港北区仲手原一丁目466番の15地先 同 区同 同 番の28地先	第 3 号
北八朔北部 第395号線	緑区北八朔町135番の 1 地先 都筑区川和町1, 355番の 1 地先	第 4 号
北八朔北部 第396号線	都筑区川和町1, 417番の 9 地先 同 区同 町同 番の 2 地先	
上 矢 部 第554号線	戸塚区上矢部町1, 824番の 2 地先 同 区同 町1, 842番の 3 地先	第 5 号
戸 塚 第578号線	戸塚区戸塚町4, 893番の 1 地先 同 区同 町4, 253番の 1 地先	第 6 号
笠 間 第266号線	栄区長尾台町112番の 1 地先 同区同 町165番の 2 地先	第 7 号

## 廃止する路線

路 線 名	起 終 点 点	備 考 (参考図番号)
下 末 吉 第22号線	鶴見区梶山一丁目984番のイ地先 同 区同 1,002番地先	第 8 号
下 末 吉 第26号線	鶴見区梶山一丁目983番地先 同 区同 1,002番地先	
東 永 谷 第639号線	港南区上永谷四丁目5,048番の23地先 同 区同 3,095番の5地先	第 9 号
仏 向 町 第220号線	保土ヶ谷区岩崎町160番の1地先 同 区同 町158番の1地先	第 10 号
若 葉 台 第227号線	旭区上川井町2,847番の2地先 同区同 町2,846番の1地先	第 11 号
希 望 が 丘 第336号線	旭区善部町59番の47地先 同区同 町57番の20地先	第 12 号
洋 光 台 第60号線	磯子区上中里町290番地先 同 区同 町285番地先	第 13 号
杉 田 第456号線	金沢区富岡東五丁目1,724番の2地先 同 区同 1,728番地先	第 14 号
大 棚 第240号線	港北区新吉田町4,255番の1地先 同 区同 町4,272番の2地先	第 15 号
菊 名 第398号線	港北区富士塚一丁目1,831番の4地先	第 16 号
鴨 居 第166号線	緑区鴨居四丁目1,195番の7地先 同区同 1,287番地先	第 17 号
鴨 志 田 第123号線	青葉区鉄町1,399番の1地先 同 区同町1,400番の1地先	第 18 号
北八朔北部 第292号線	都筑区川和町1,417番の2地先 同 区同 町1,358番の1地先	第 4 号
池 辺 第294号線	都筑区川和町1,472番の2地先 同 区同 町1,468番の1地先	第 19 号
名 瀬 第243号線	戸塚区名瀬町2,026番地先	第 20 号

名 瀬 第247号線	戸塚区名瀬町2, 022番地先 同 区同 町2, 024番地先	
平 戸 第322号線	戸塚区平戸町1, 226番の 1 地先 同 区同 町1, 290番の 1 地先	第 21 号
上 矢 部 第390号線	戸塚区上矢部町1, 729番の 7 地先 同 区同 町1, 824番の 2 地先	第 5 号
矢 部 第 9 号線	戸塚区上矢部町2, 178番の 1 地先 同 区同 町2, 176番地先	第 22 号
矢 部 第11号線	戸塚区上矢部町2, 175番の 1 地先 同 区同 町2, 134番地先	
矢 部 第14号線	戸塚区上矢部町2, 175番の 1 地先 同 区同 町2, 177番地先	
矢 部 第15号線	戸塚区上矢部町2, 181番の 1 地先 同 区同 町2, 182番の 3 地先	
矢 部 第18号線	戸塚区上矢部町2, 183番の 2 地先 同 区同 町2, 177番地先	
戸 塚 第100号線	戸塚区戸塚町4, 887番の 4 地先 同 区同 町4, 894番の 3 地先	第 6 号
瀬 谷 第186号線	瀬谷区南台一丁目41番の 3 地先 同 区同 40番の 3 地先	第 23 号

### 提 案 理 由

四季美台第 505 号線等の路線を市道に認定し、及び下末吉第22号線等の市道路線を廃止したいので、道路法第 8 条第 2 項及び第10条第 3 項において準用する同法第 8 条第 2 項の規定により提案する。

**参 考**

道路法（抜粋）

（市町村道の意義及びその路線の認定）

第 8 条 （第 1 項省略）

- 2 市町村長が前項の規定により路線を認定しようとする場合においては、あらかじめ当該市町村の議会の議決を経なければならない。

（第 3 項から第 5 項まで省略）

（路線の廃止又は変更）

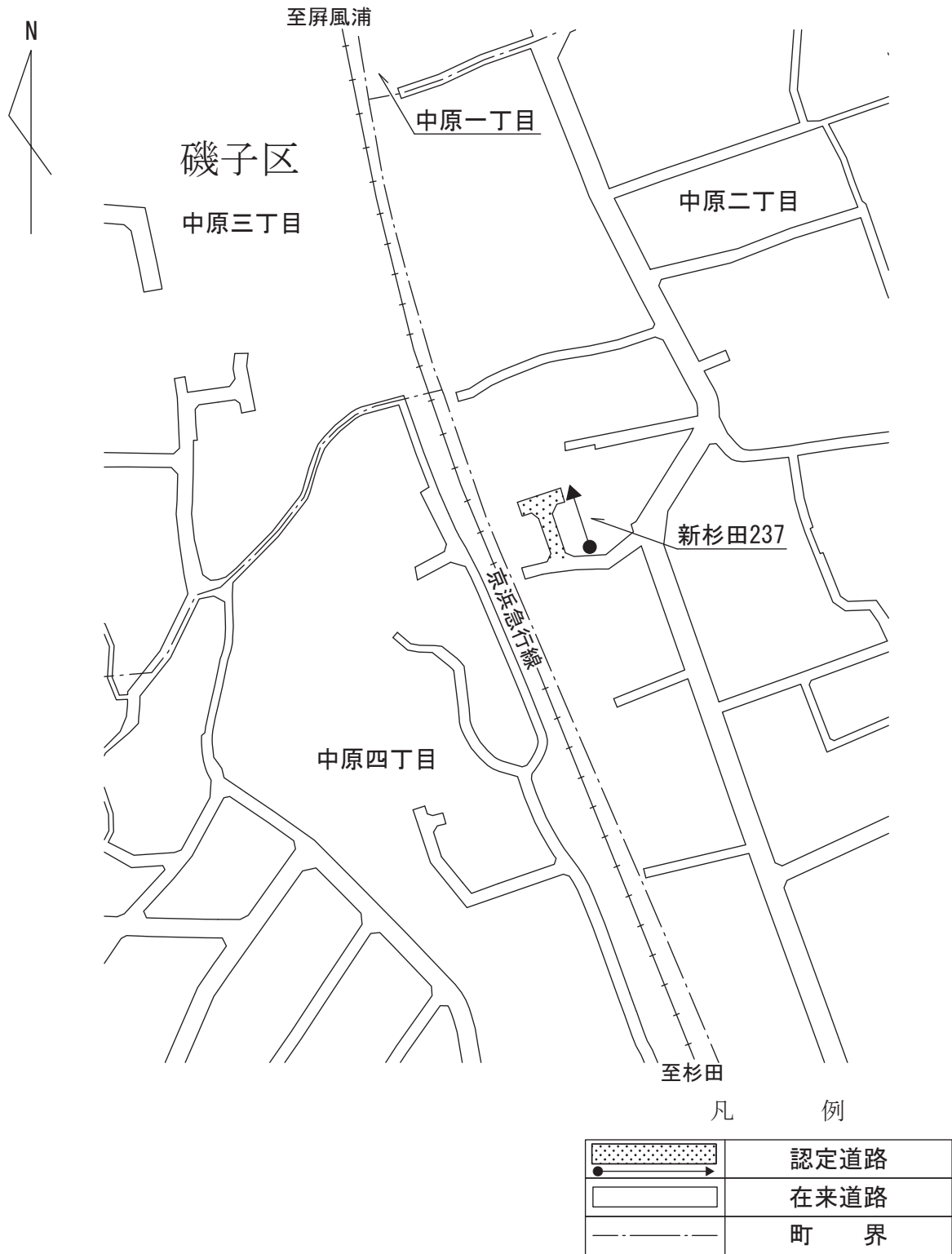
第 10 条 （第 1 項及び第 2 項省略）

- 3 第 7 条第 2 項から第 8 項まで及び前条の規定は前 2 項の規定による都道府県道の路線の廃止又は変更について、第 8 条第 2 項から第 5 項まで及び前条の規定は前 2 項の規定による市町村道の路線の廃止又は変更について、それぞれ準用する。

市道路線認定位置図（参考図） 第1号



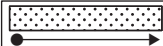



### 市道路線認定位置図（参考図） 第2号



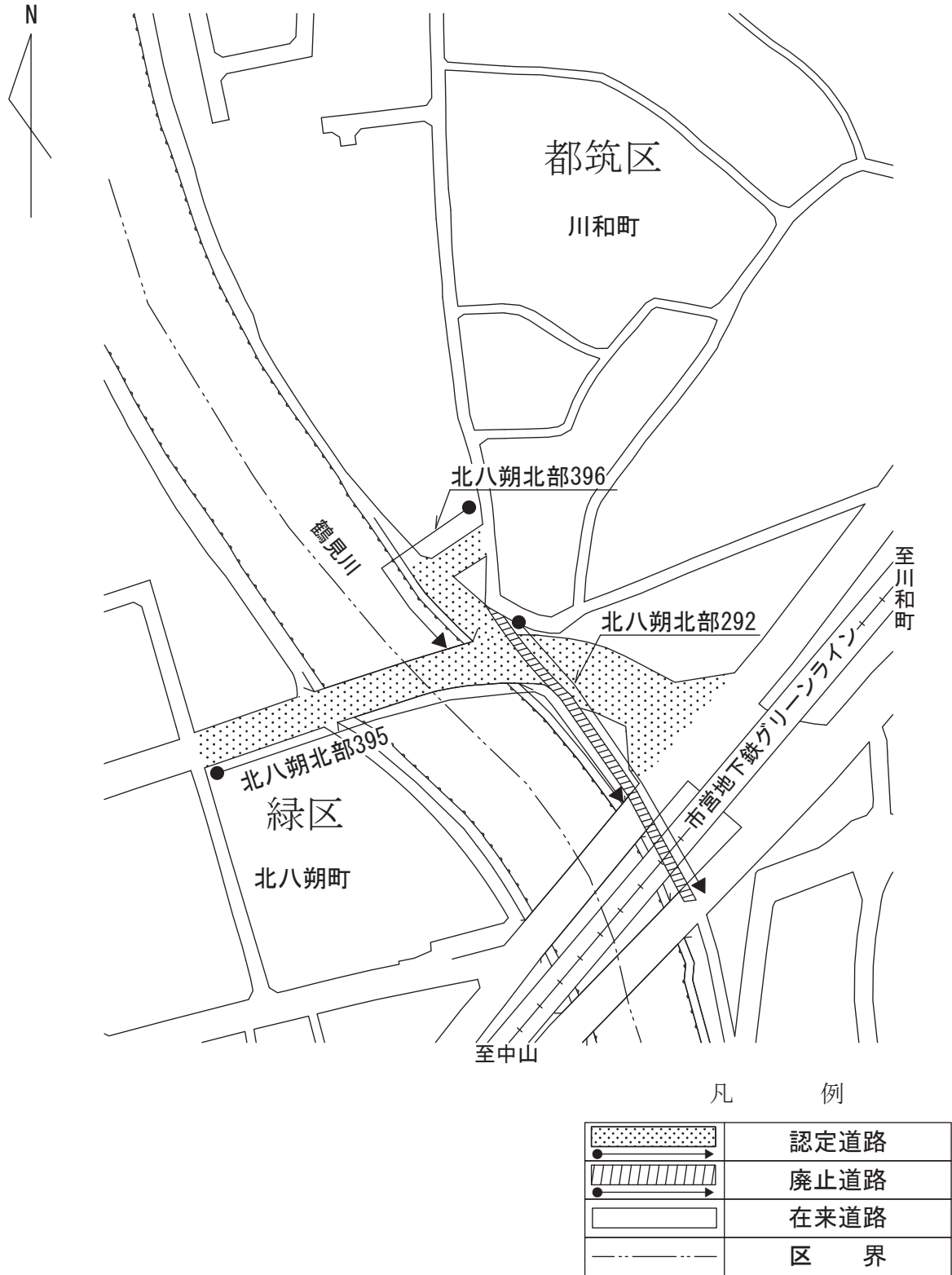
市道路線認定位置図（参考図） 第3号



凡 例

	認定道路
	在来道路
	区 界
	町 界

市道路線認定及び廃止位置図（参考図） 第4号

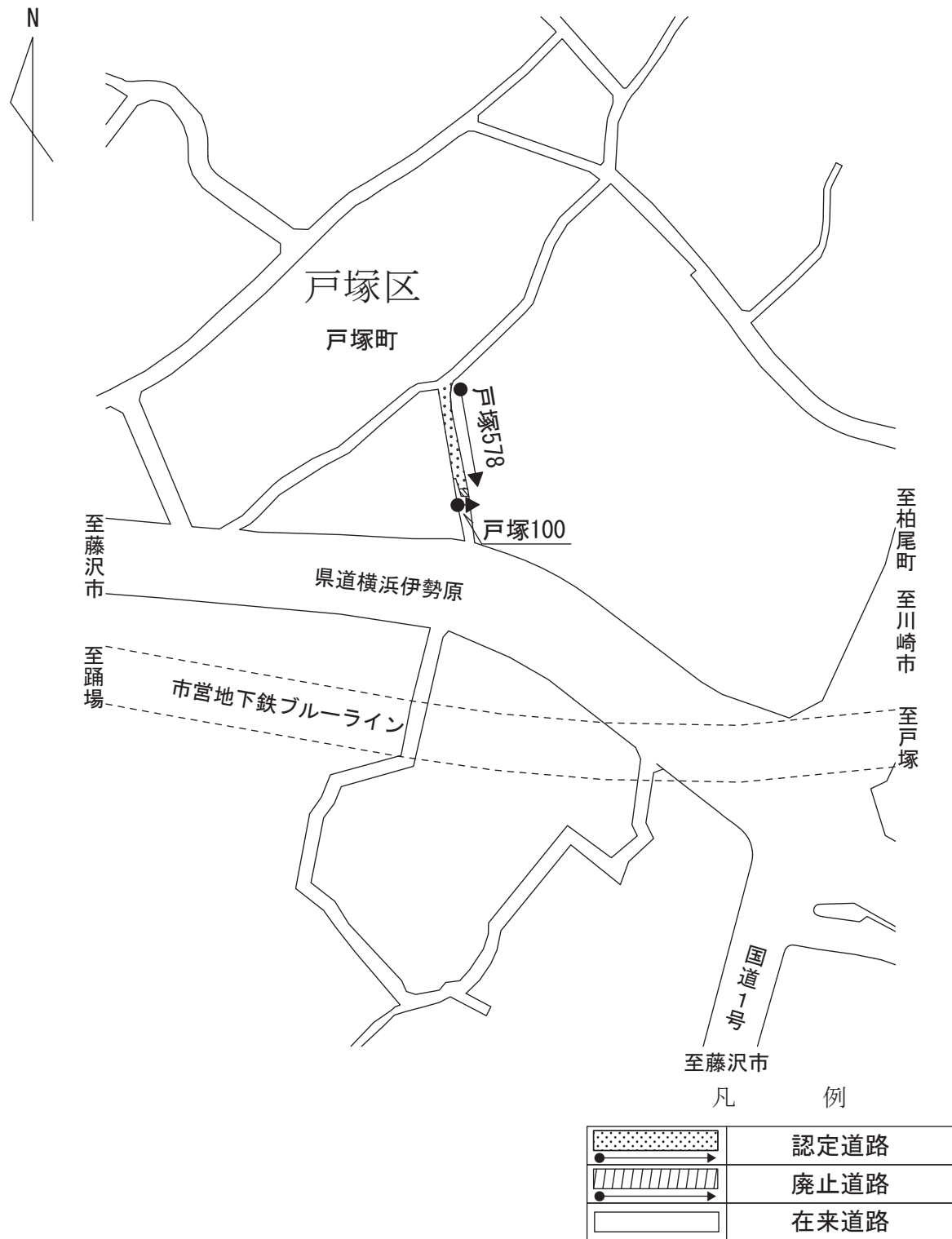




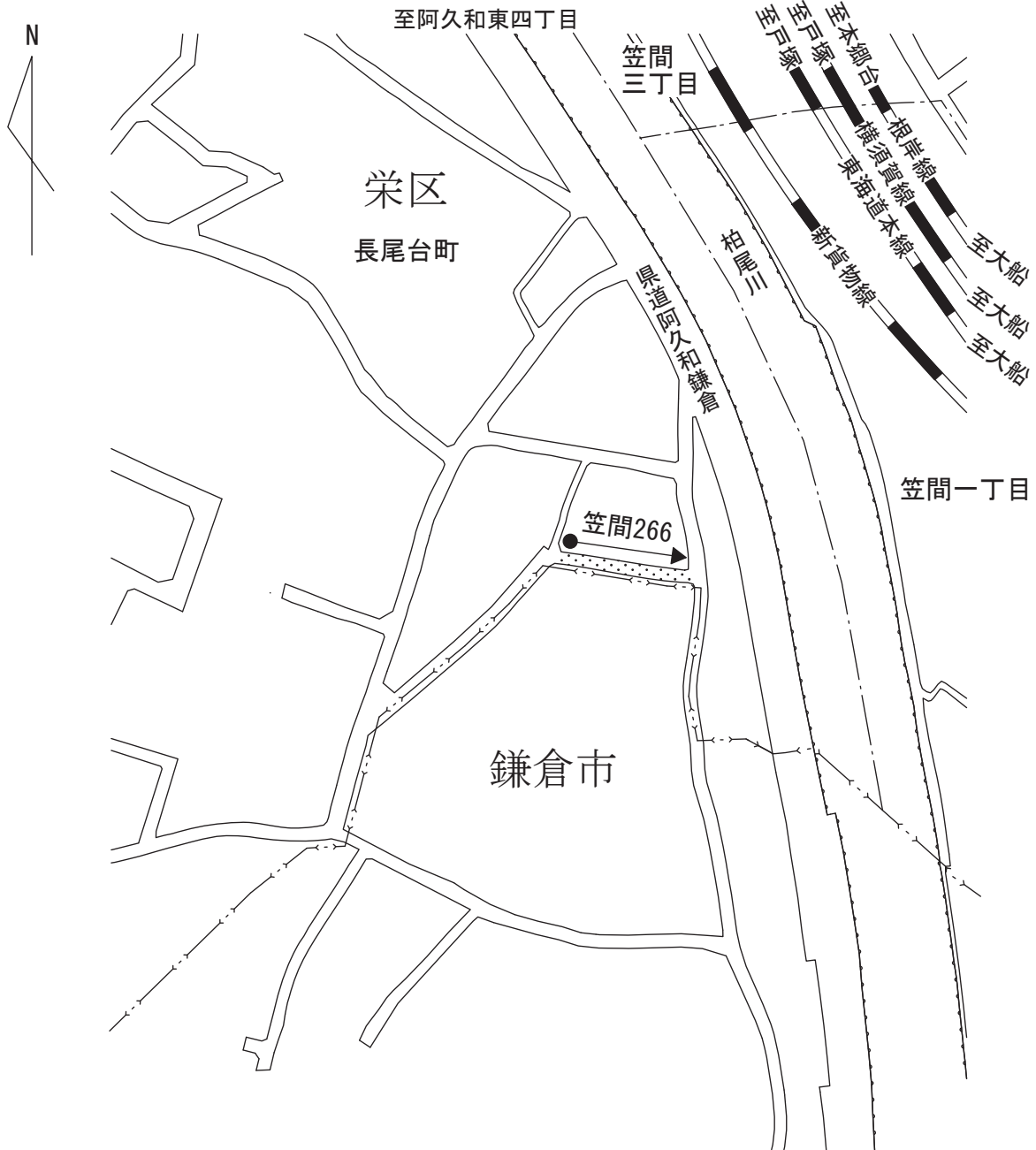
# 市道路線認定及び廃止位置図（参考図） 第5号



市道路線認定及び廃止位置図（参考図） 第6号



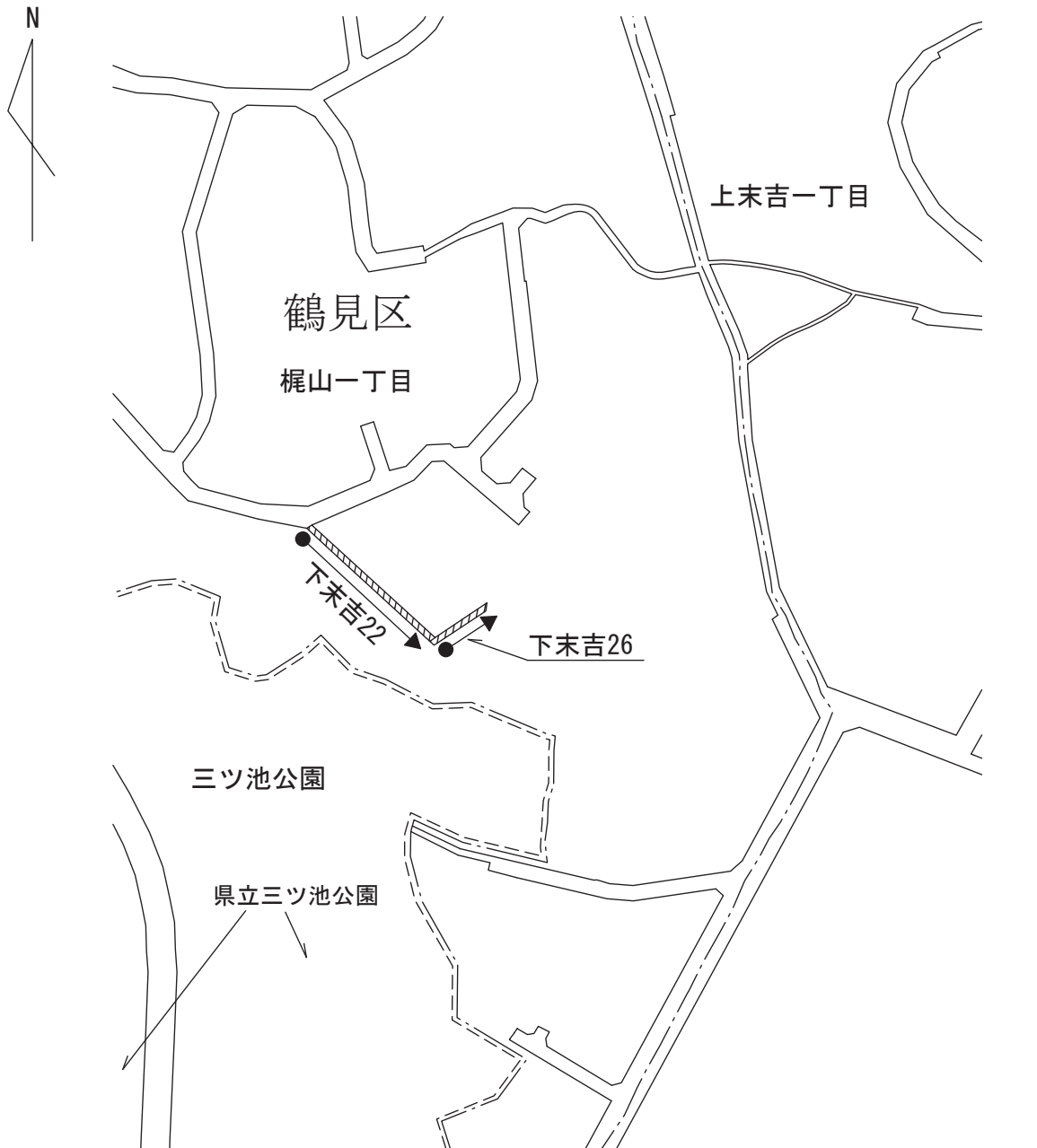
市道路線認定位置図（参考図） 第7号





凡 例

	認定道路
	在来道路
	市境界
	町界

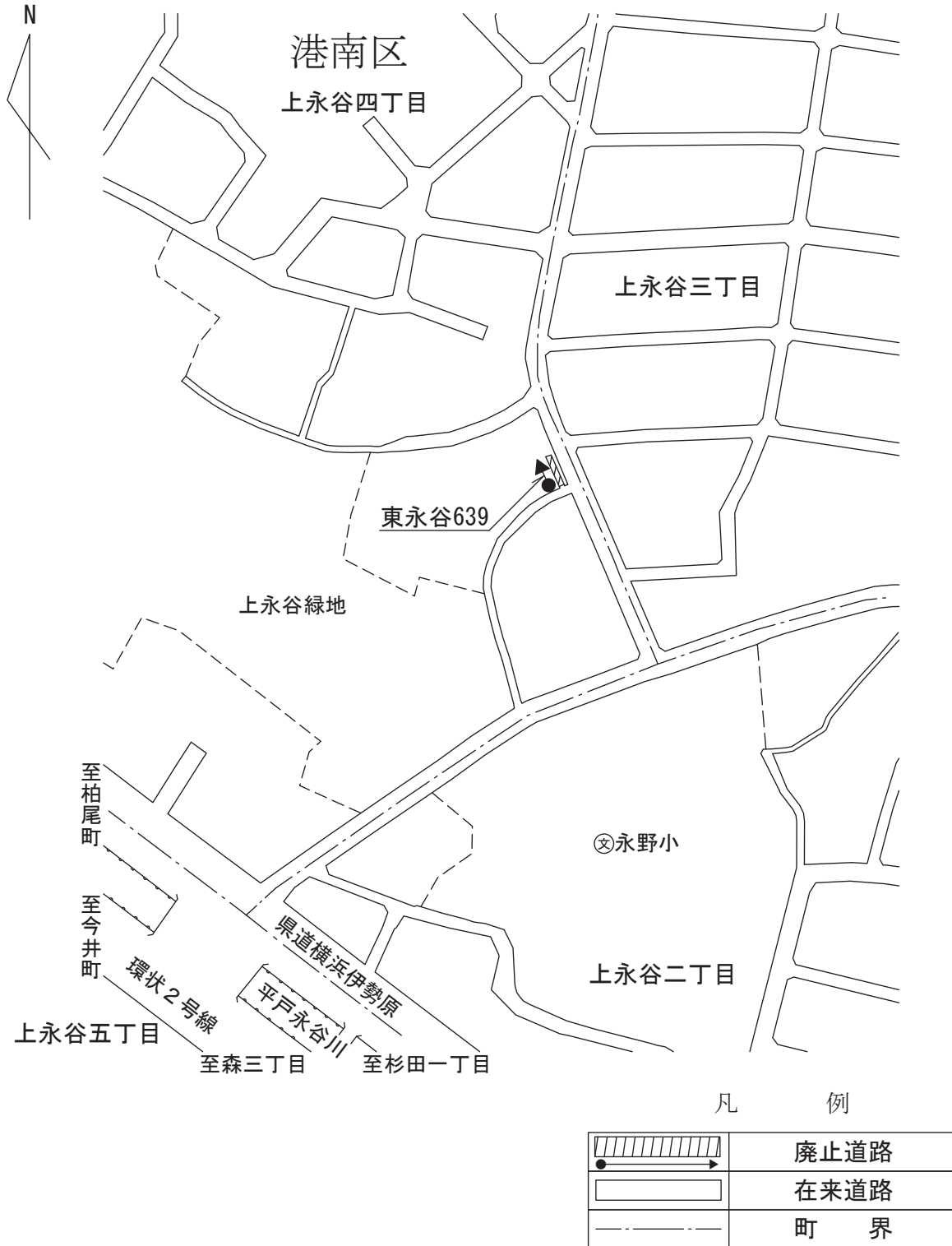
### 市道路線廃止位置図（参考図） 第8号



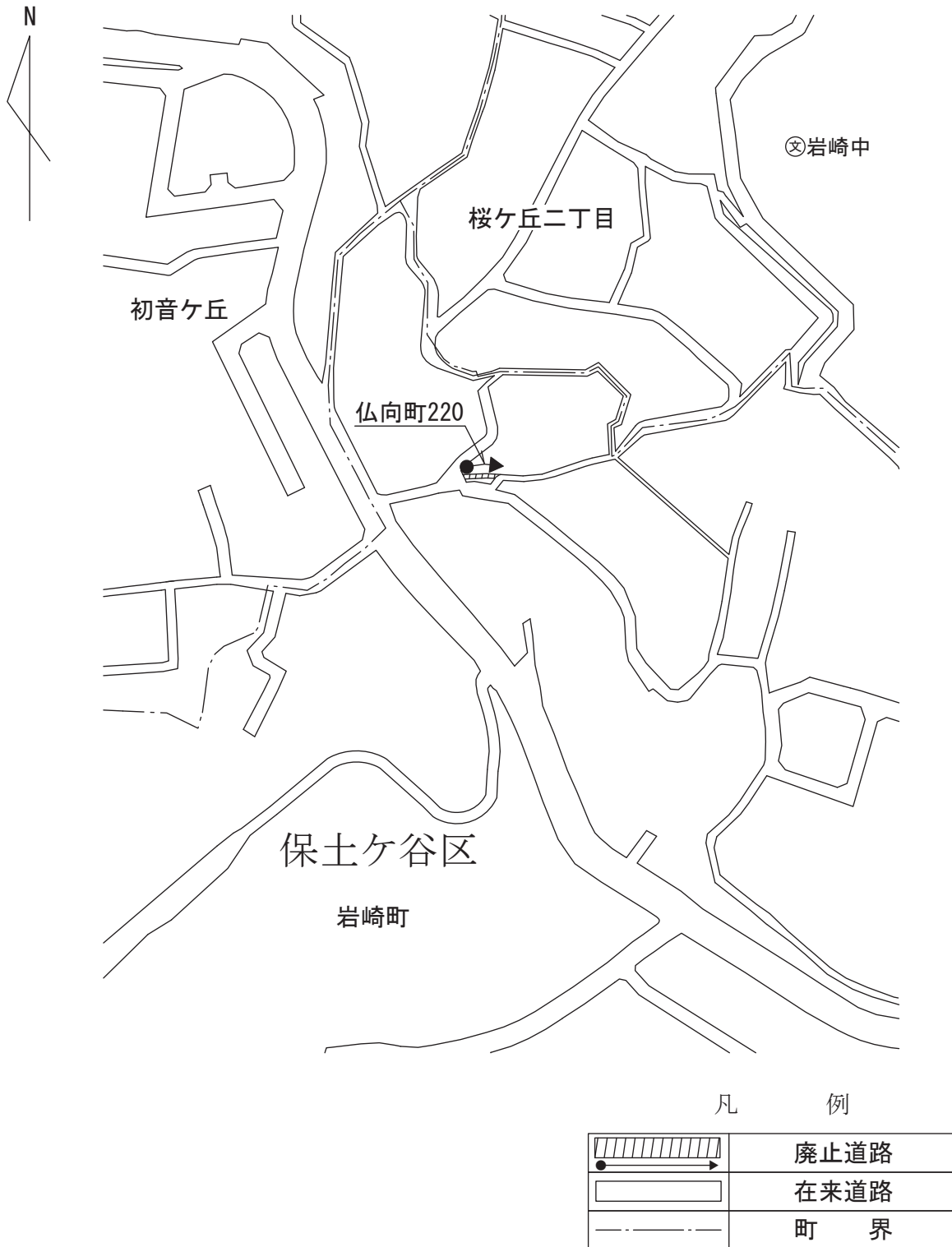
凡 例

	廃止道路
	在来道路
	町 界

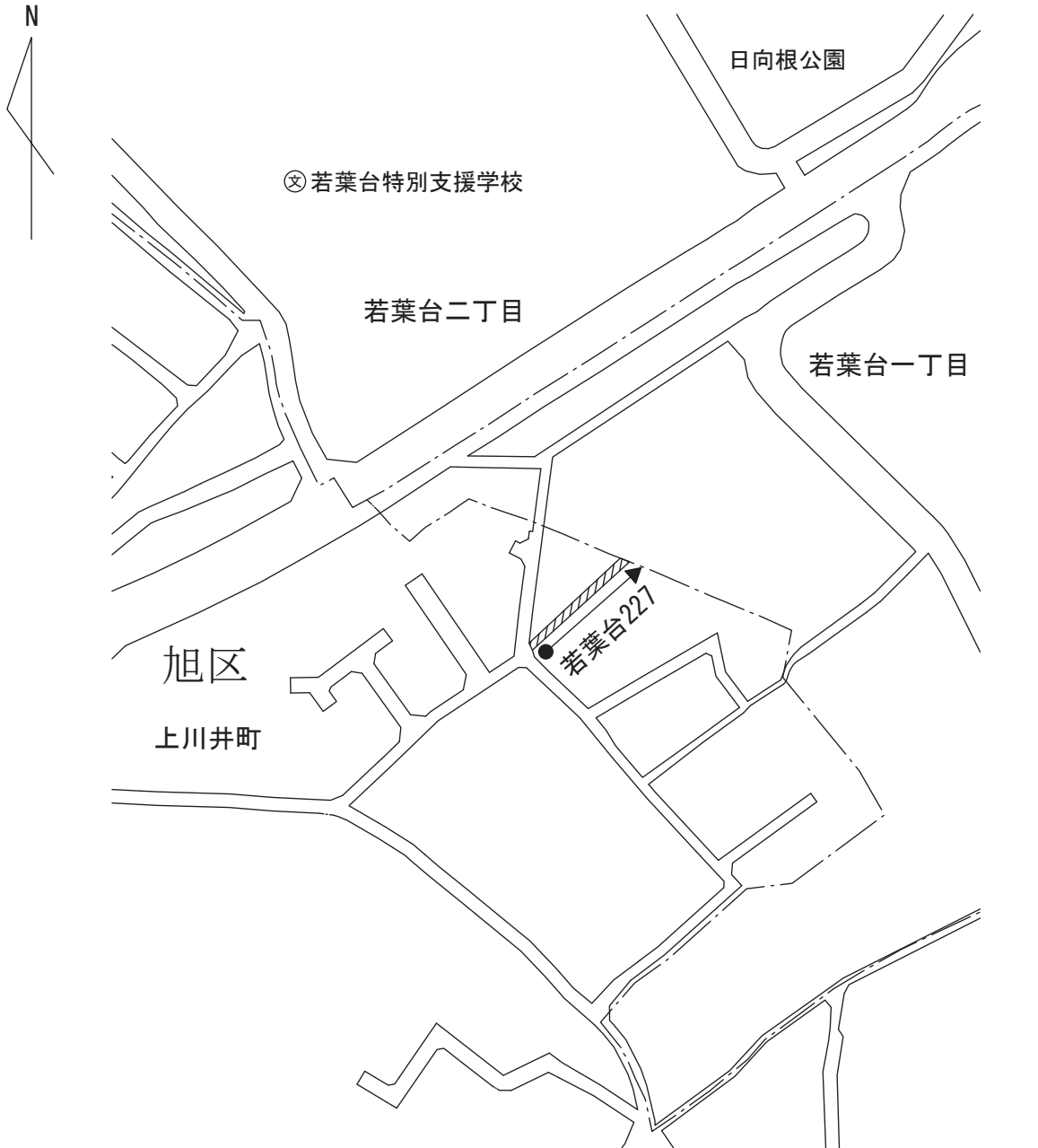
市道路線廃止位置図（参考図） 第9号




市道路線廃止位置図（参考図） 第10号



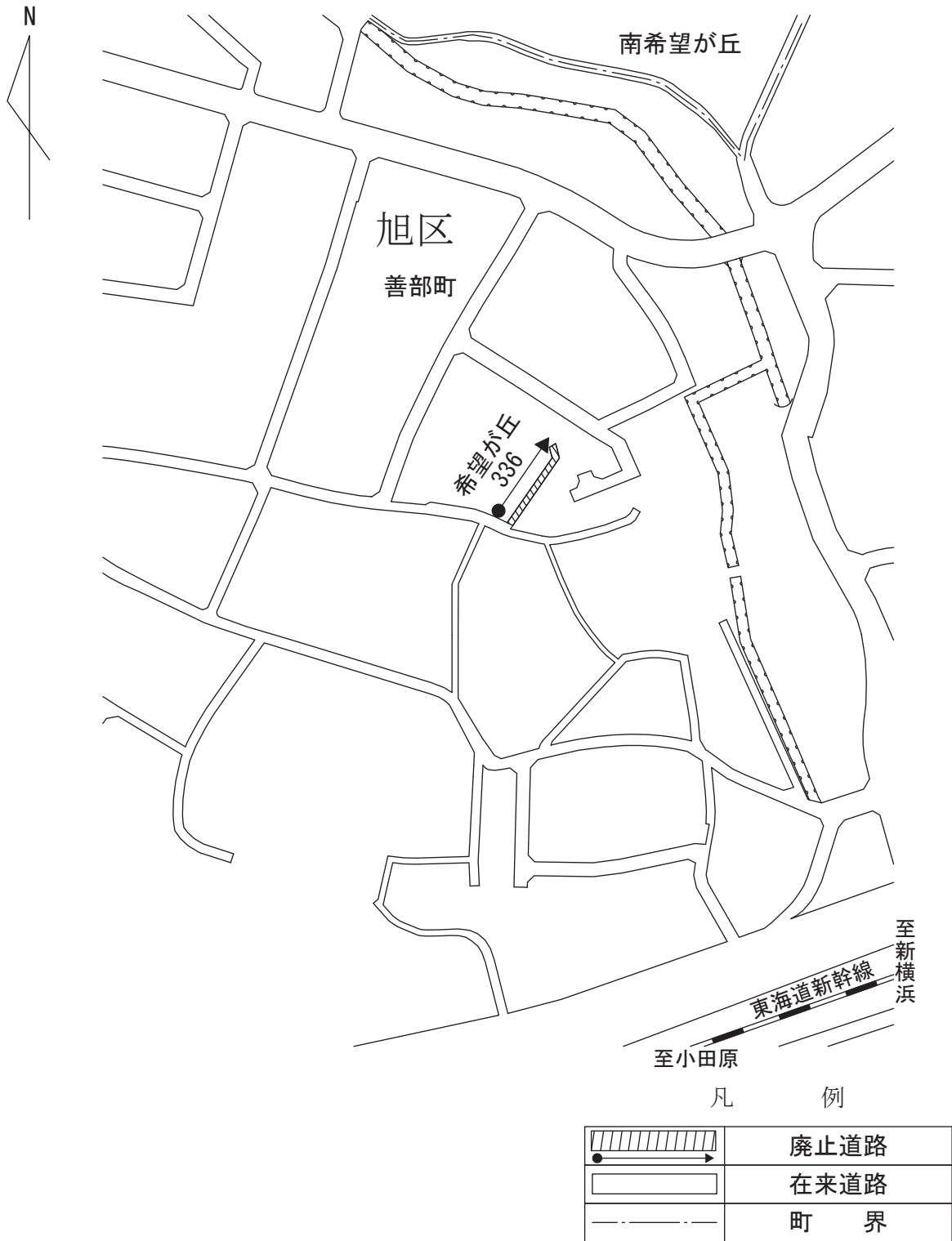
市道路線廃止位置図（参考図） 第11号



凡 例

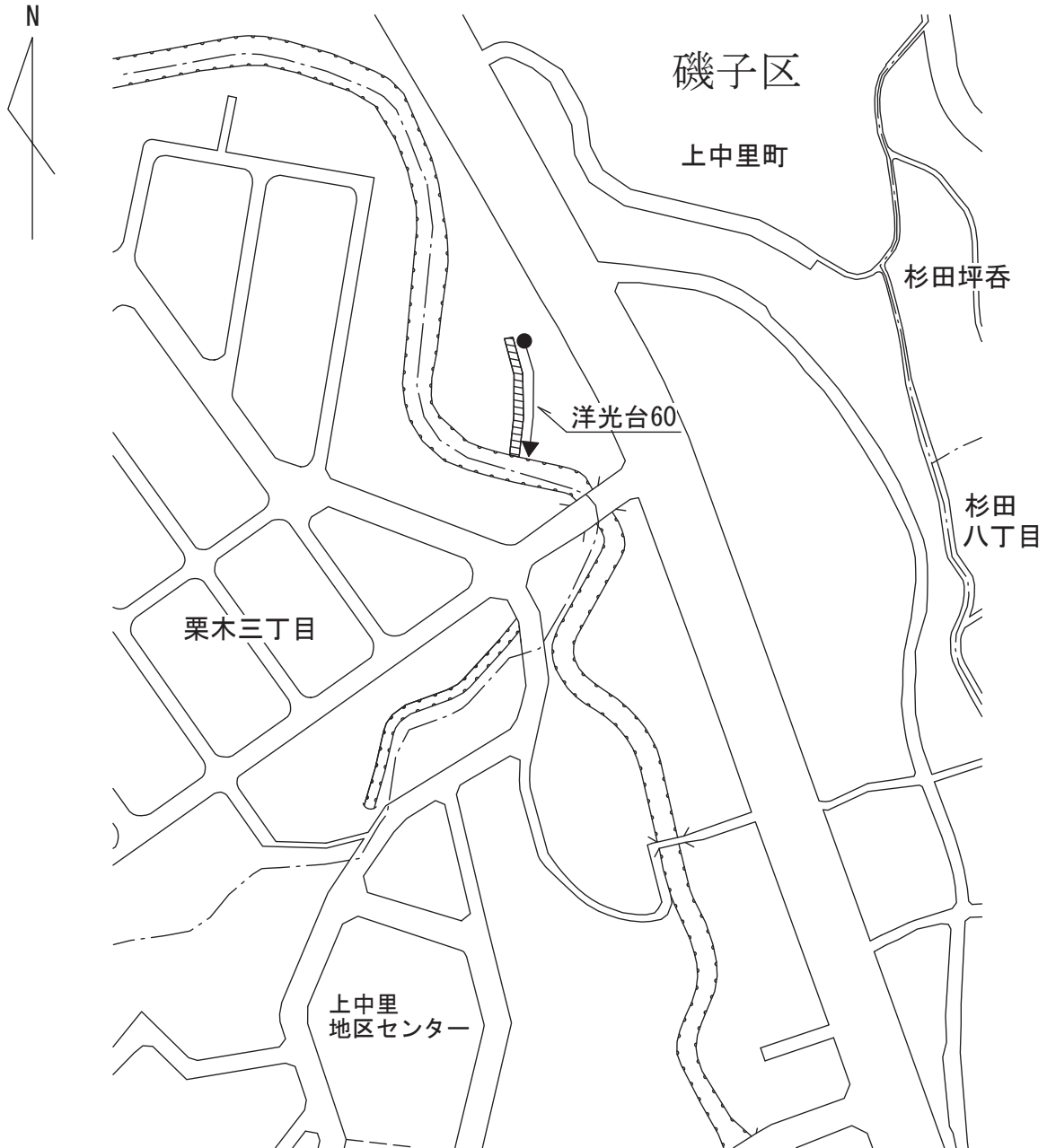
	廃止道路
	在来道路
	町 界

# 市道路線廃止位置図（参考図） 第12号








市道路線廃止位置図（参考図） 第13号



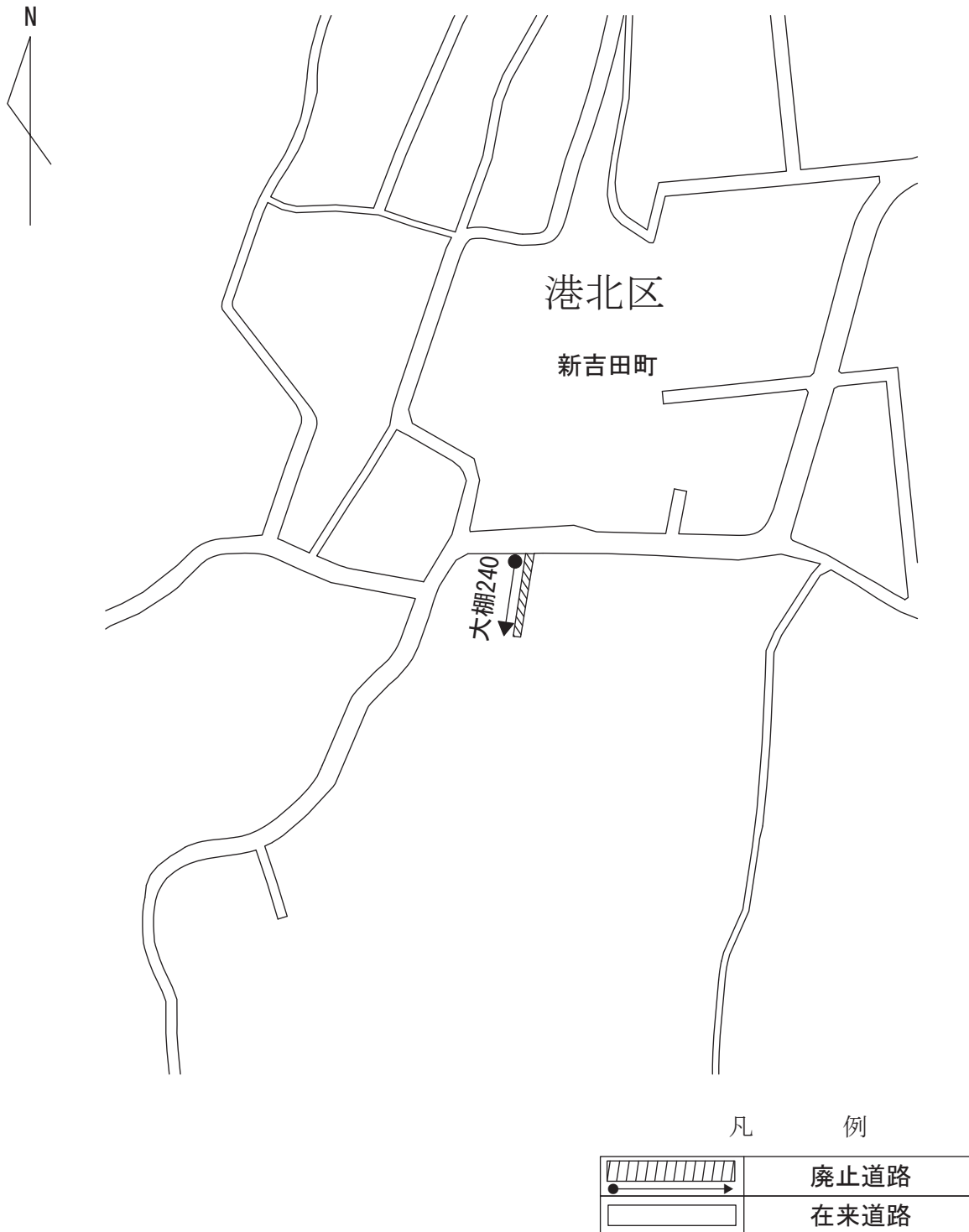
凡 例

	廃止道路
	在来道路
	町 界

市道路線廃止位置図（参考図） 第14号



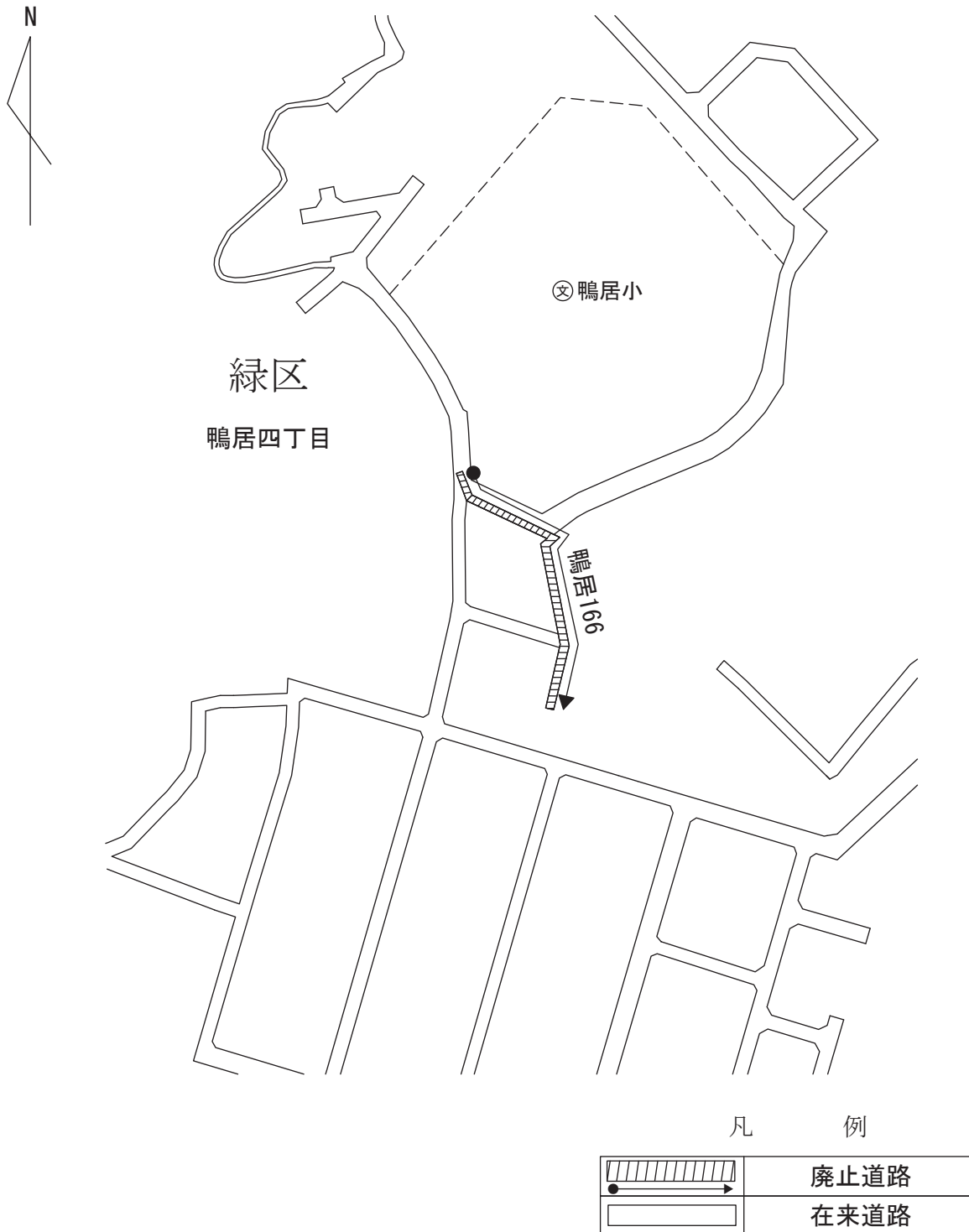
市道路線廃止位置図（参考図） 第15号



# 市道路線廃止位置図（参考図） 第16号



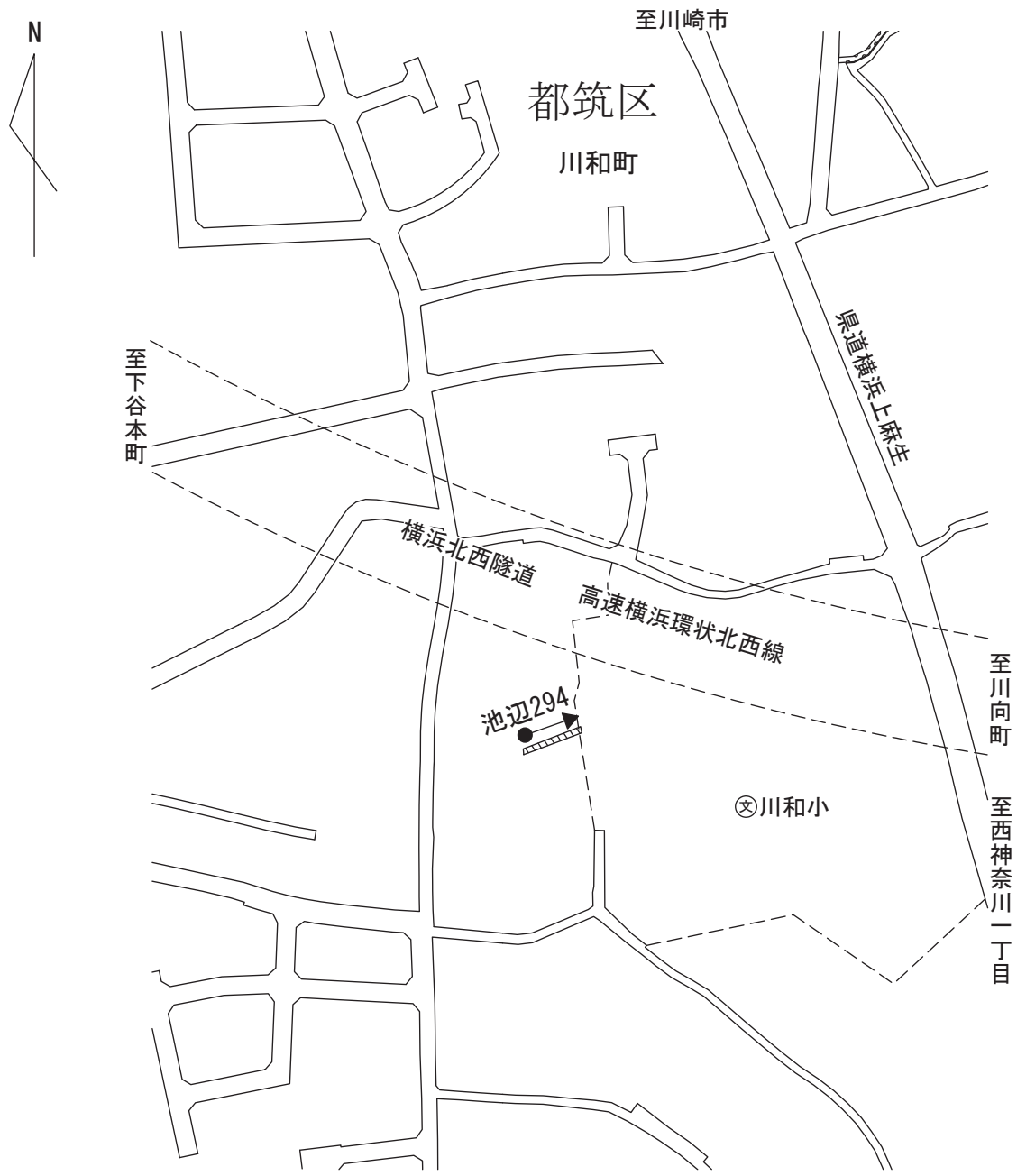
# 市道路線廃止位置図（参考図） 第17号



市道路線廃止位置図（参考図） 第18号



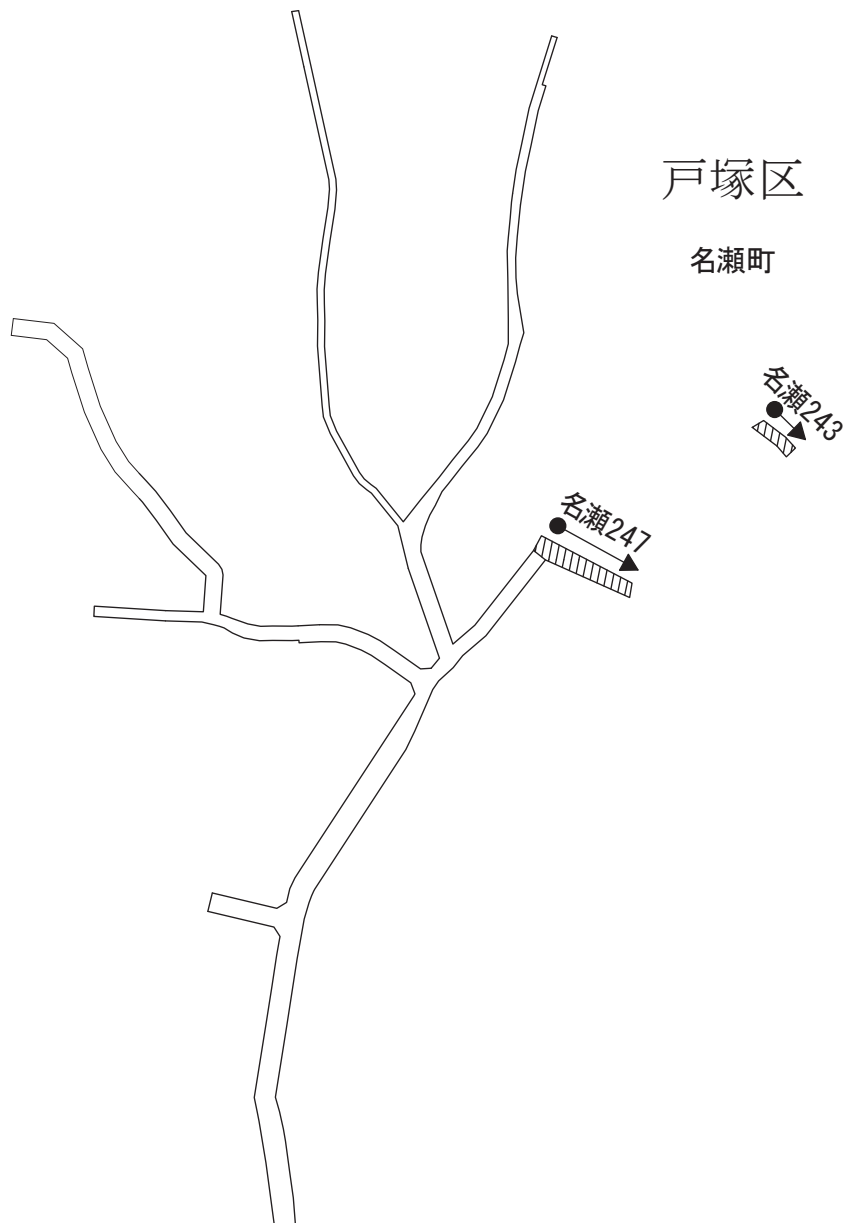
# 市道路線廃止位置図（参考図） 第19号



凡 例

	廃止道路
	在来道路

市道路線廃止位置図（参考図） 第20号

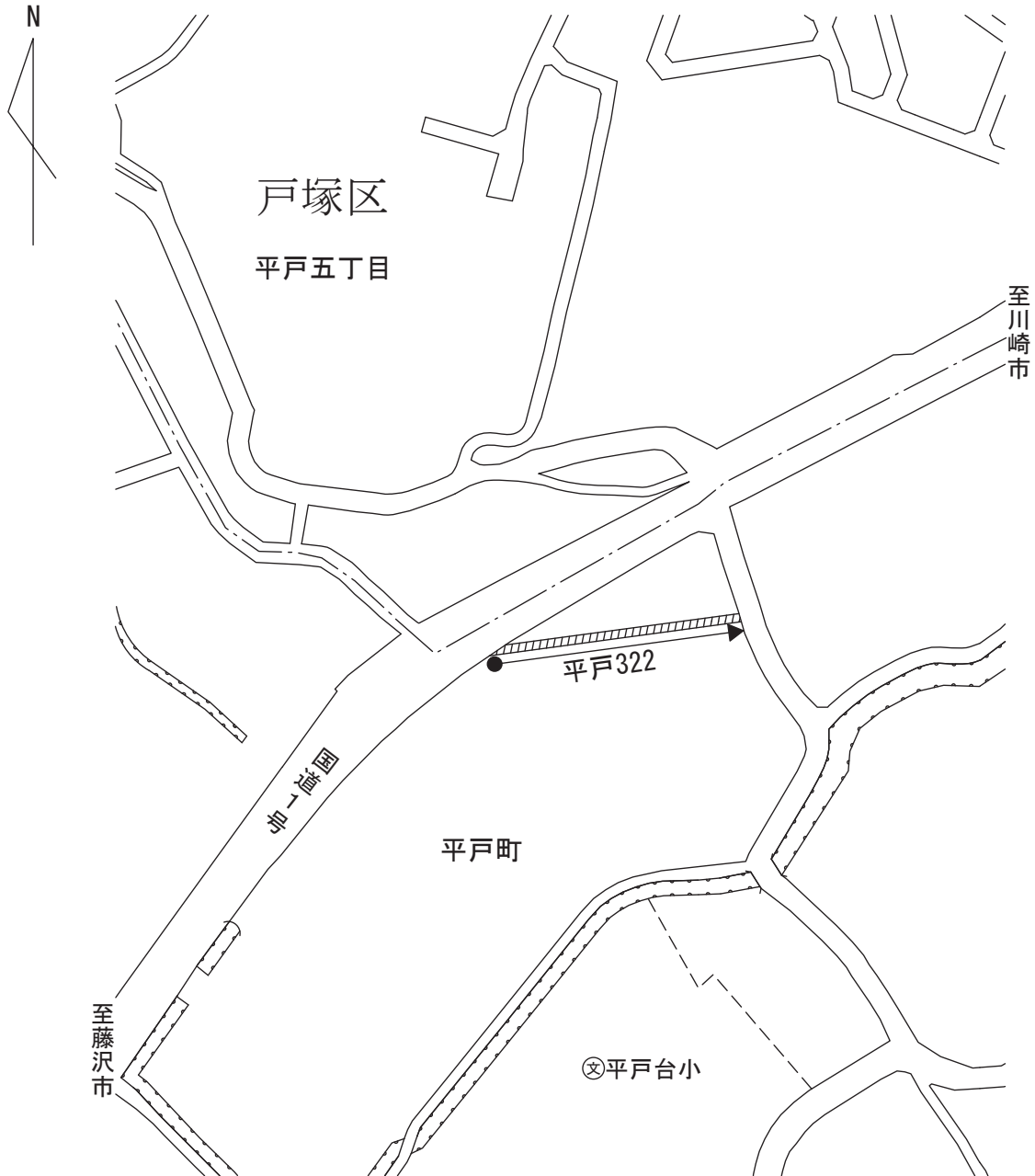


凡 例




	廃止道路
	在来道路



市道路線廃止位置図（参考図） 第21号



凡 例

	廃止道路
	在来道路
	町 界



市道路線廃止位置図（参考図） 第22号



市道路線廃止位置図（参考図） 第23号



凡 例

	廃止道路
	在来道路
	町 界

