

市第62号議案

北寺尾第501号線等市道路線の認定及び廃止
 次のように市道の路線を認定し、及び廃止する。

令和5年12月7日提出

横浜市長 山中竹春

認定する路線

路線名	起 終	点 点	備考 (参考図番号)
北寺尾第501号線	神奈川県西寺尾一丁目1,068番の5地先 鶴見区馬場一丁目1,497番の47地先		第1号
天王町第411号線	保土ヶ谷区西久保町114番の96地内 同 区同 町同 番の176地内		第2号

廃止する路線

路 線 名	起 点 終 点	備 考 (参考図番号)
北 寺 尾 第478号線	神奈川区西寺尾一丁目1,068番の5地先 鶴見区馬場一丁目1,497番の48地内	第 1 号
狩 場 町 第199号線	南区永田北二丁目555番の291地先 同区同 542番の37地先	第 3 号
井 土 ケ 谷 第573号線	南区大岡三丁目951番の7地先 同区同 950番の5地内	第 4 号
白 根 第255号線	旭区西川島町5番の3地先 同区同 町同番の7地先	第 5 号
白 根 第258号線	旭区西川島町2番の6地先 同区同 町3番の1地先	
希 望 が 丘 第505号線	旭区善部町149番の1地先 同区同 町同 番の2地先	第 6 号
磯 子 第35号線	磯子区岡村一丁目272番の5地先 同 区同 278番の1地先	第 7 号
磯 子 第386号線	磯子区岡村一丁目272番の1地先 同 区同 同 番の20地先	
高 田 第240号線	港北区高田東二丁目1,456番の6地先 同 区同 1,455番の2地内	第 8 号
綱 島 第159号線	港北区綱島東一丁目984番の2地先 同 区同 2,815番の7地先	第 9 号
綱 島 第160号線	港北区樽町二丁目723番の21地先 同 区同 1,020番の5地先	
綱 島 第161号線	港北区樽町二丁目723番の19地先 同 区同 同 番の7地先	
綱 島 第168号線	港北区綱島東一丁目1,285番の2地先 同 区同 1,284番の1地先	
綱 島 第169号線	港北区綱島東一丁目1,291番の3地先 同 区同 1,292番地先	
綱 島 第170号線	港北区綱島東一丁目1,292番地先 同 区同 1,291番の2地先	

綱 島 第207号線	港北区樽町二丁目1,781番の1地先 同 区同 1,778番の1地先	
北 寺 尾 第499号線	港北区菊名三丁目149番の10地先 同 区同 165番の27地先	第 10 号
鴨 居 第243号線	緑区鴨居五丁目1,690番の11地先 同区同 1,708番地先	第 11 号
戸 塚 第245号線	戸塚区戸塚町4,200番の2地内	第 12 号
下 和 田 第147号線	泉区上飯田町2,794番の7地先 同区同 町2,881番の1地先	第 13 号
下 飯 田 第11号線	泉区和泉町3,163番の1地先 同区同 町3,164番地先	第 14 号

提 案 理 由

北寺尾第 501 号線及び天王町第 411 号線の路線を市道に認定し、並びに北寺尾第 478 号線等の市道路線を廃止したいので、道路法第 8 条第 2 項及び第10条第 3 項において準用する同法第 8 条第 2 項の規定により提案する。

参 考

道路法（抜粋）

（市町村道の意義及びその路線の認定）

第 8 条 （第 1 項省略）

- 2 市町村長が前項の規定により路線を認定しようとする場合においては、あらかじめ当該市町村の議会の議決を経なければならない。

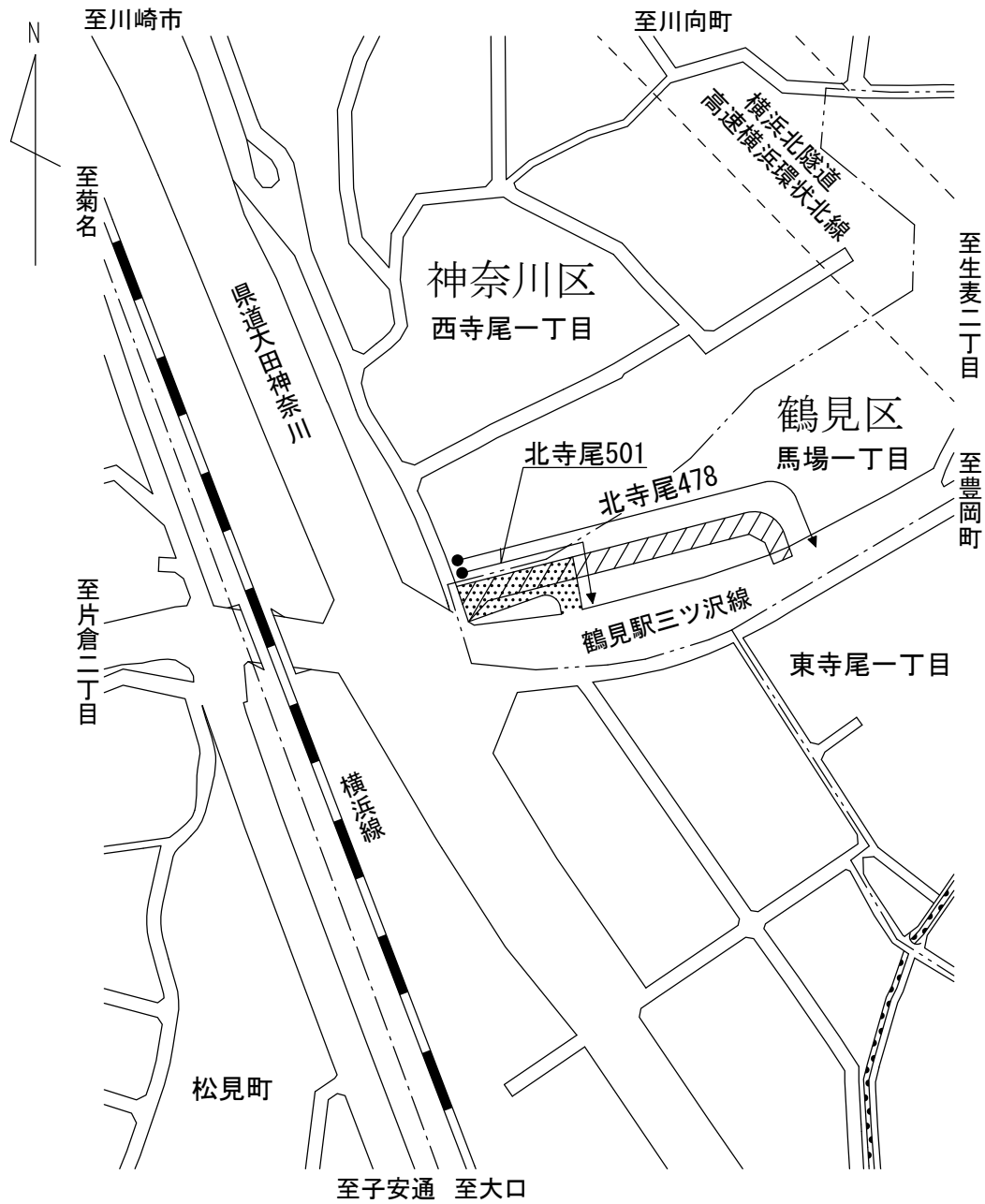
（第 3 項から第 5 項まで省略）

（路線の廃止又は変更）

第 10 条 （第 1 項及び第 2 項省略）

- 3 第 7 条第 2 項から第 8 項まで及び前条の規定は前 2 項の規定による都道府県道の路線の廃止又は変更について、第 8 条第 2 項から第 5 項まで及び前条の規定は前 2 項の規定による市町村道の路線の廃止又は変更について、それぞれ準用する。

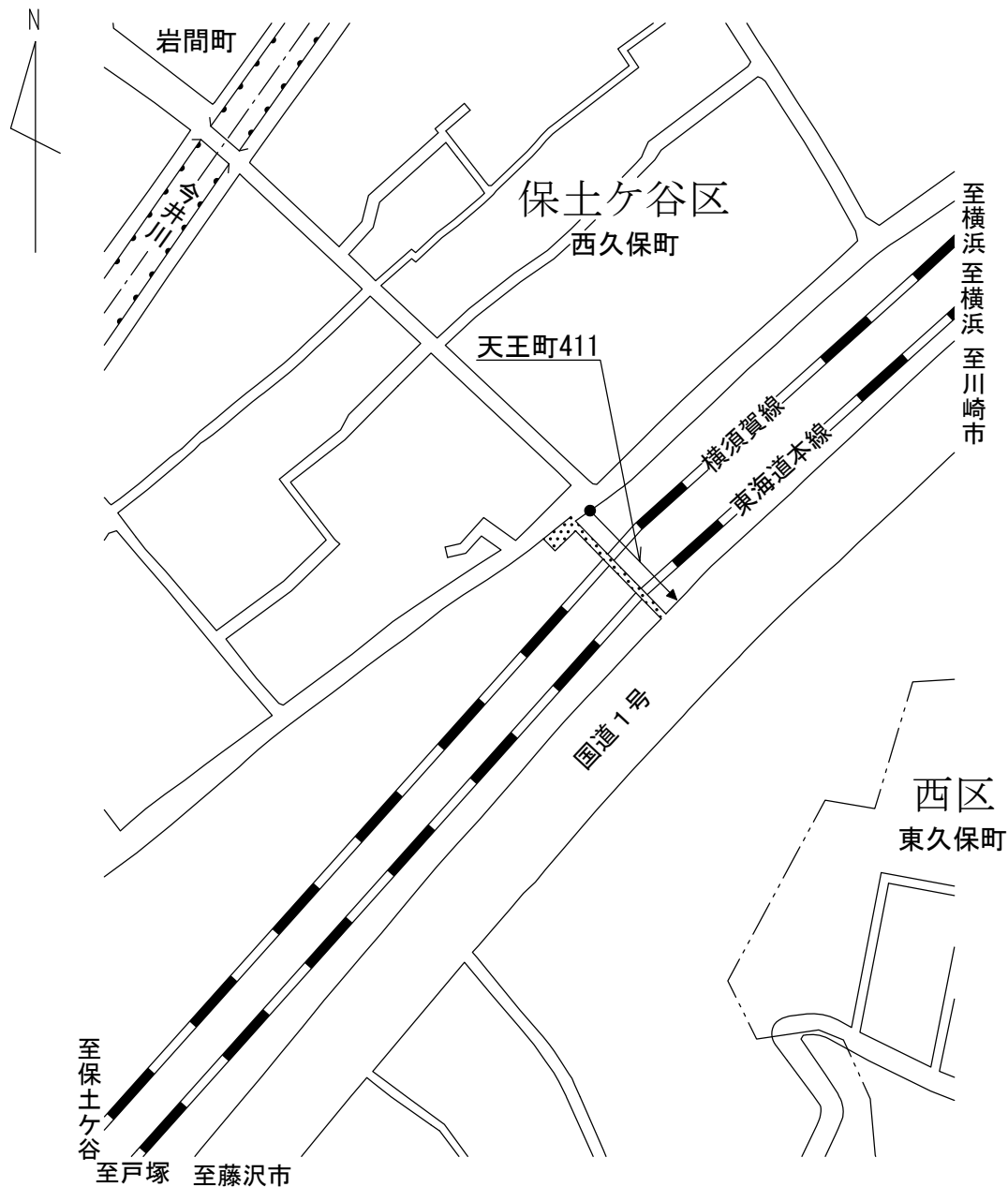
市道路線認定及び廃止位置図（参考図）第1号



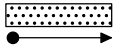


凡 例

	認定道路
	廃止道路
	在来道路
	区 界
	町 界

市道路線認定位置図（参考図）第2号



凡 例

	認定道路
	在来道路
	区 界
	町 界

市道路線廃止位置図（参考図）第3号



凡 例

	廃止道路
	在来道路
	町 界

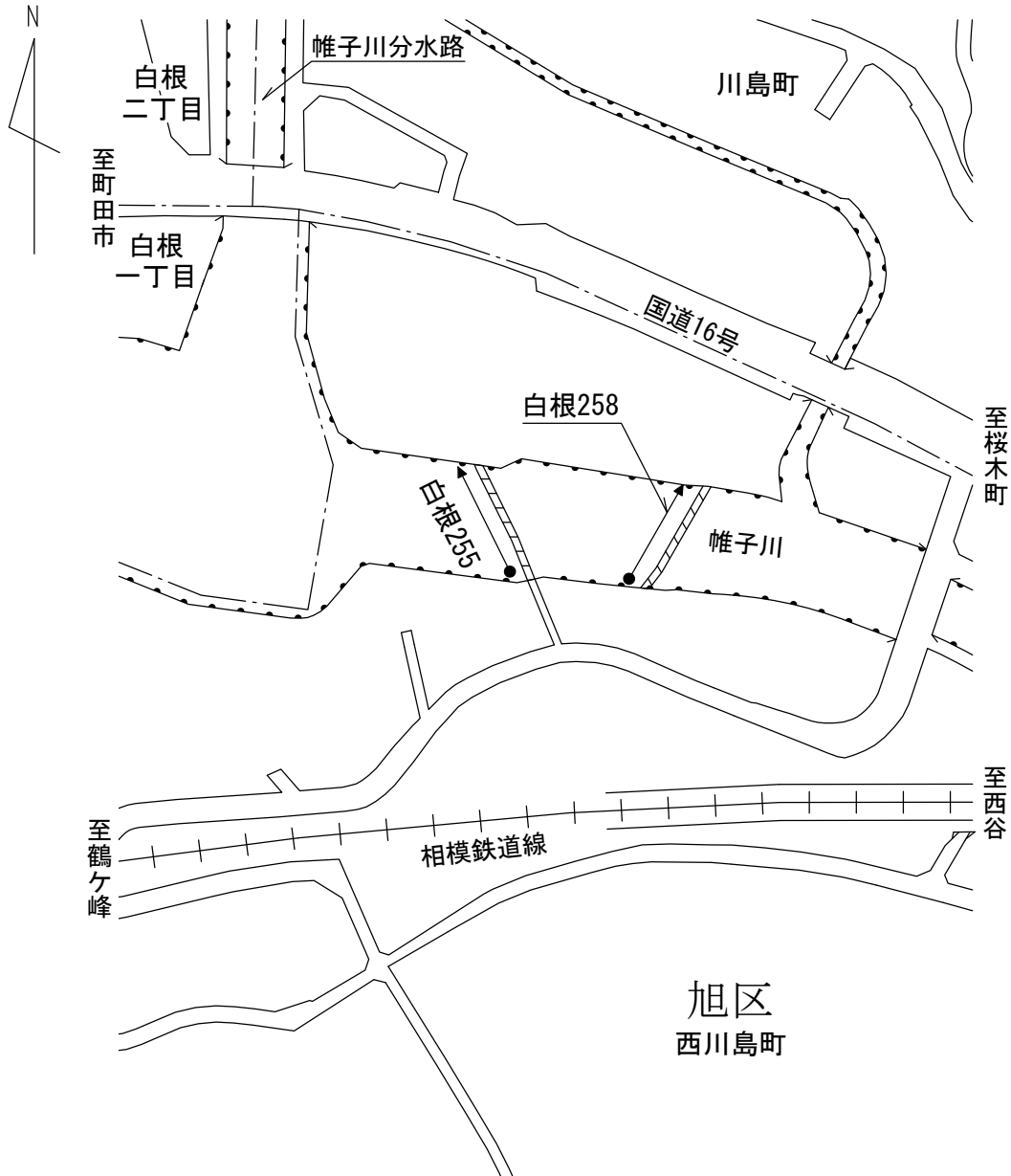
市道路線廃止位置図（参考図）第4号



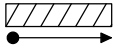


凡 例

	廃止道路
	在来道路
	町 界

市道路線廃止位置図（参考図）第5号



凡 例

	廃止道路
	在来道路
	町 界

市道路線廃止位置図（参考図）第6号




凡 例

	廃止道路
	在来道路

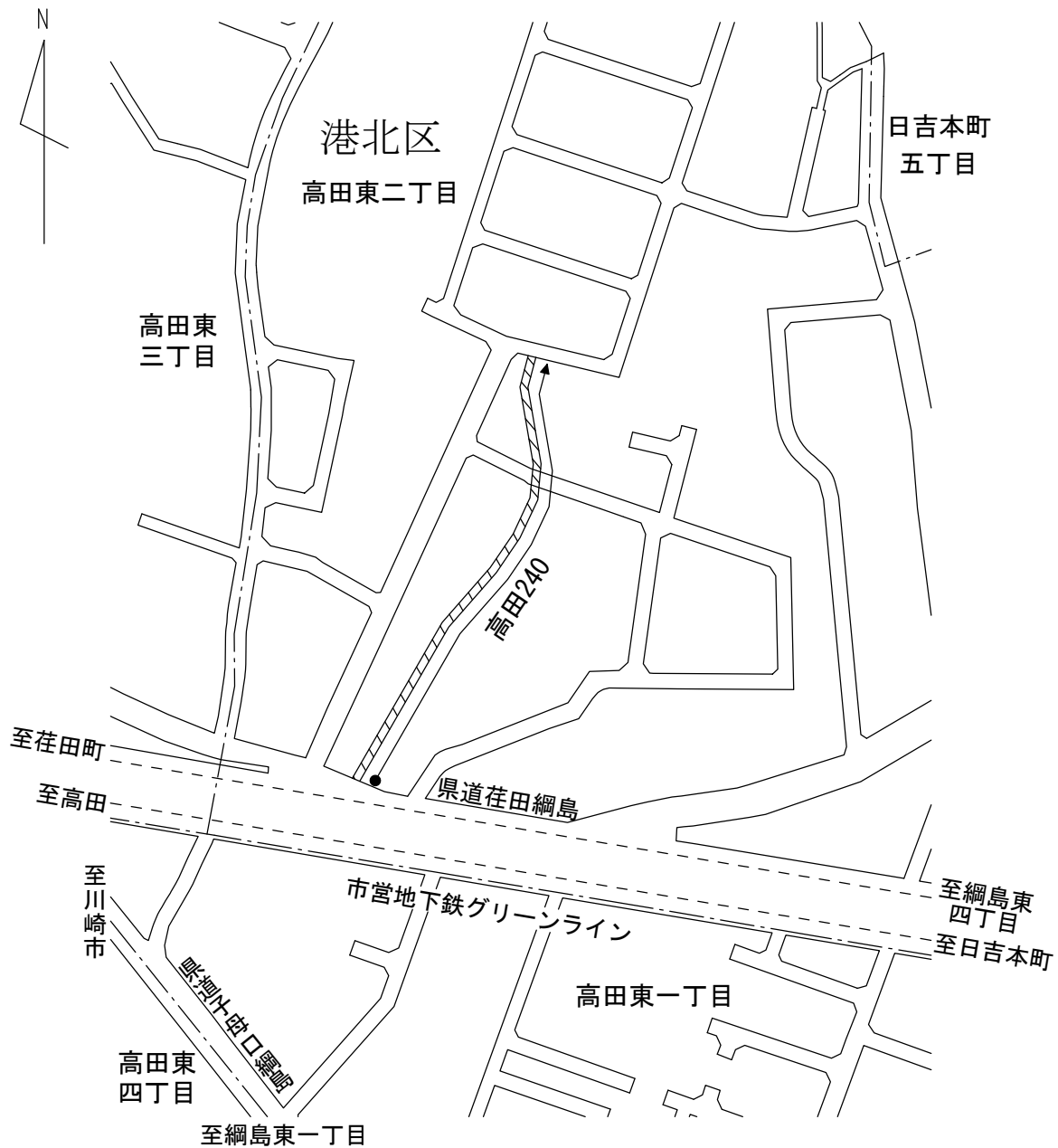
市道路線廃止位置図（参考図）第7号



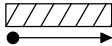


凡 例

	廃止道路
	在来道路
	町 界

市道路線廃止位置図（参考図）第8号



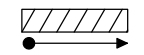


凡 例

	廃止道路
	在来道路
	町 界

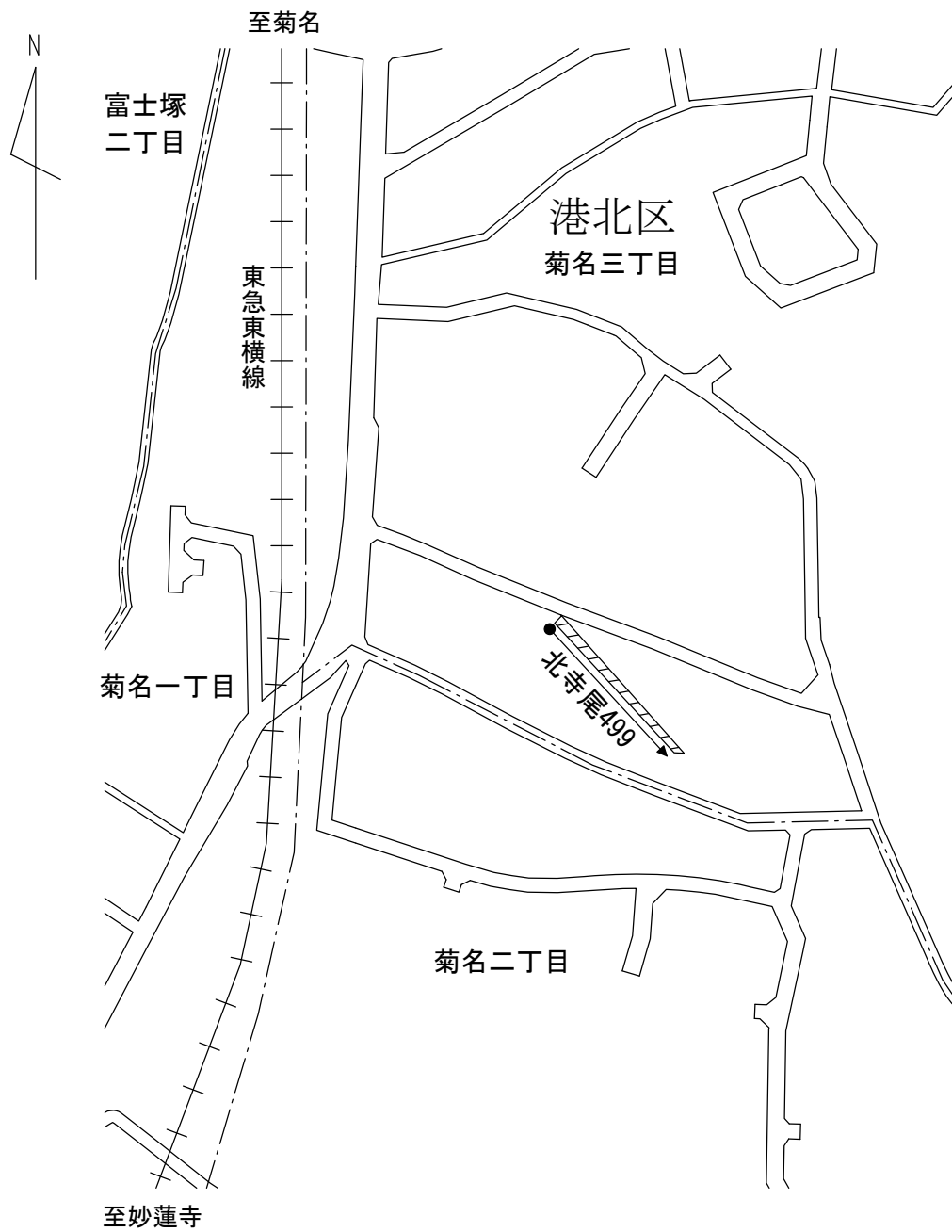
市道路線廃止位置図（参考図）第9号



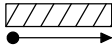


凡 例

	廃止道路
	在来道路
	町 界

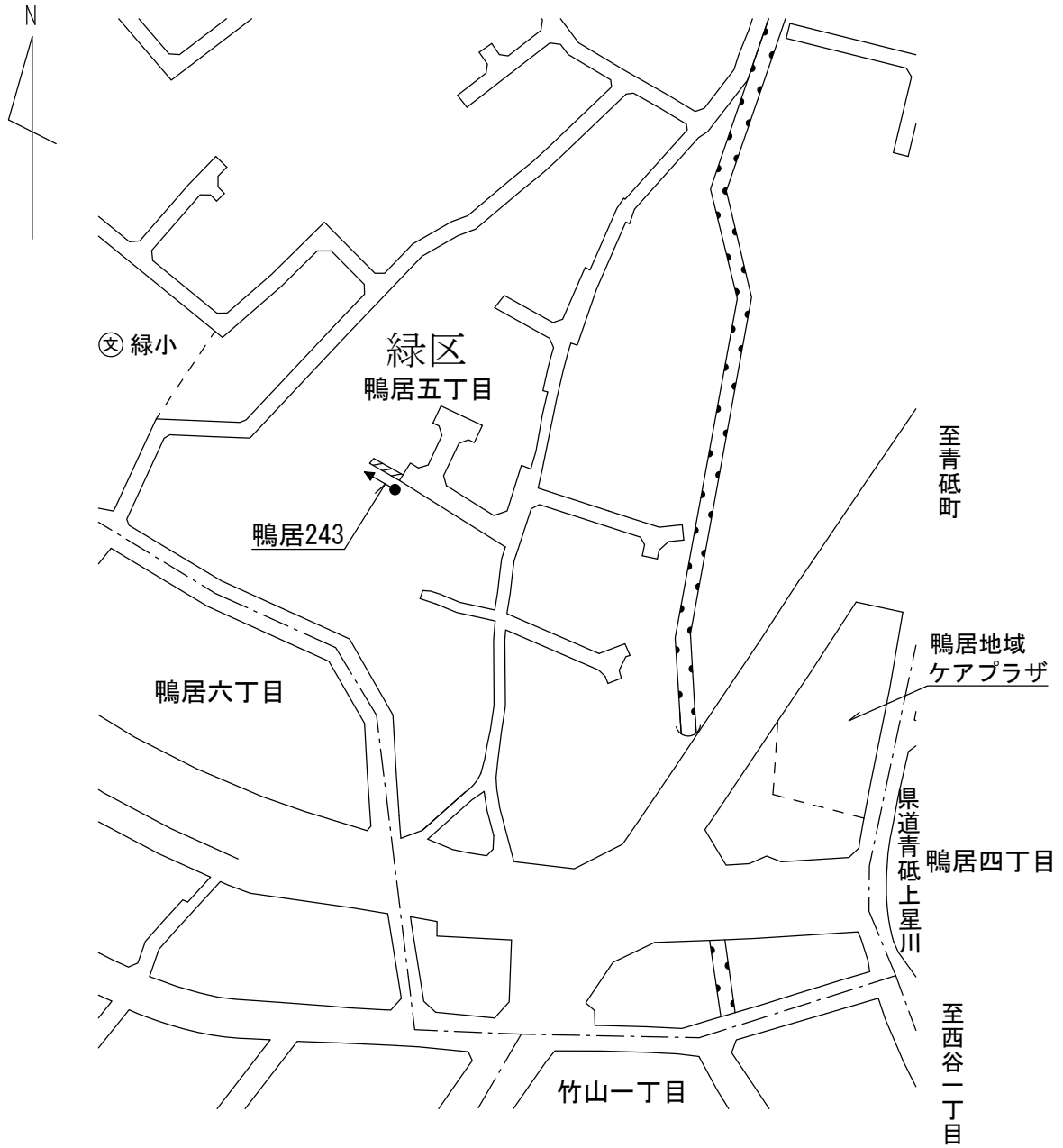
市道路線廃止位置図（参考図）第10号



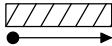


凡 例

	廃止道路
	在来道路
	町 界

市道路線廃止位置図（参考図）第11号



凡 例

	廃止道路
	在来道路
	町 界

市道路線廃止位置図（参考図）第12号



市道路線廃止位置図（参考図）第13号



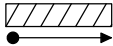


凡 例

	廃止道路
	
	在来道路

市道路線廃止位置図（参考図）第14号



凡 例

	廃止道路
	在来道路
	町 界