

市第 101 号議案

山元町第 445 号線等市道路線の認定及び廃止
次のように市道の路線を認定し、及び廃止する。

平成27年12月 4 日提出

横浜市長 林 文 子

認定する路線

路 線 名	起 点 終 点	備 考 (参考図番号)
山 元 町 第445号線	中区豆口台13番の30地先 同区同 同番の29地先	第 1 号
本 牧 第273号線	中区本牧原1,002番の19地先 同区同 同 番の 3 地先	第 2 号
本 牧 第274号線	中区本牧原1,005番の 3 地先 同区同 同 番の24地先	
本 牧 第275号線	中区本牧三之谷18番の 1 地先 同区同 17番の 3 地先	第 3 号
井土ヶ谷 第647号線	南区永田南二丁目1,723番の38地先 同区同 同 番の74地先	第 4 号
狩 場 町 第422号線	保土ヶ谷区狩場町422番の220地先 同 区同 町303番の 5 地先	第 5 号
杉 田 第705号線	金沢区富岡東三丁目2,012番の 1 地先 同 区同 2,013番の 6 地先	第 6 号
下 田 第291号線	港北区下田町四丁目557番の 1 地先 同 区同 560番の 8 地先	第 7 号
汲 沢 第564号線	戸塚区汲沢二丁目2,229番の 5 地先 同 区同 1,684番の71地先	
汲 沢 第565号線	戸塚区汲沢二丁目2,229番の29地先 同 区同 同 番の19地先	
汲 沢 第566号線	戸塚区汲沢二丁目2,229番の54地先 同 区同 同 番の44地先	
汲 沢 第567号線	戸塚区汲沢二丁目2,229番の76地先 同 区同 同 番の68地先	

汲 沢 第568号線	戸塚区汲沢二丁目2, 229番の101地先 同 区同 同 番の91地先
汲 沢 第569号線	戸塚区汲沢二丁目2, 229番の199地先 同 区同 同 番の117地先
汲 沢 第570号線	戸塚区汲沢二丁目2, 229番の150地先 同 区同 同 番の143地先
汲 沢 第571号線	戸塚区汲沢二丁目2, 229番の171地先 同 区同 同 番の154地先
汲 沢 第572号線	戸塚区汲沢二丁目2, 229番の10地先 同 区同 同 番の186地先
汲 沢 第573号線	戸塚区汲沢二丁目2, 229番の36地先 同 区同 同 番の15地先
汲 沢 第574号線	戸塚区汲沢二丁目2, 229番の61地先 同 区同 同 番の40地先
汲 沢 第575号線	戸塚区汲沢二丁目2, 229番の83地先 同 区同 同 番の65地先
汲 沢 第576号線	戸塚区汲沢二丁目2, 229番の108地先 同 区同 同 番の87地先
汲 沢 第577号線	戸塚区汲沢二丁目2, 229番の193地先 同 区同 同 番の113地先
汲 沢 第578号線	戸塚区汲沢二丁目2, 229番の155地先 同 区同 同 番の140地先
汲 沢 第579号線	戸塚区汲沢二丁目2, 229番の185地先 同 区同 同 番の156地先
汲 沢 第580号線	戸塚区汲沢二丁目1, 698番の11地先 同 区同 1, 696番の16地先
汲 沢 第581号線	戸塚区汲沢二丁目1, 698番の21地先 同 区同 1, 697番の15地先
汲 沢 第582号線	戸塚区汲沢二丁目1, 696番の15地先 同 区同 1, 684番の 6 地先
汲 沢 第583号線	戸塚区汲沢二丁目1, 696番の18地先 同 区同 同 番の30地先
汲 沢 第584号線	戸塚区汲沢二丁目1, 696番の11地先 同 区同 同 番の21地先

汲 沢 第585号線	戸塚区汲沢二丁目1, 697番の4地先 同 区同 1, 696番の6地先	
汲 沢 第586号線	戸塚区戸塚町3, 507番の8地先 同 区同 町同 番の7地先	第 9 号
新 橋 第482号線	泉区新橋町2, 115番の22地先 同区同 町2, 128番の19地先	第 10 号
長 後 第93号線	泉区上飯田町499番の2地先 同区同 町485番地先	第 11 号

廃止する路線

路 線 名	起 終 点 点	備 考 (参考図番号)
西 戸 部 第477号線	西区西戸部町 1 丁目115番地先	第 12 号
山 下 町 第251号線	中区打越41番の 4 地先 同区同 40番地先	第 13 号
山 下 町 第252号線	中区打越41番の 4 地先	
東 永 谷 第316号線	南区別所四丁目908番の 8 地先 同区同 904番地先	第 14 号
今 宿 第399号線	旭区鶴ヶ峰二丁目 5 番の22地先 同区鶴ヶ峰本町二丁目1, 222番の 5 地先	第 15 号
杉 田 第360号線	金沢区富岡東三丁目2, 012番の 1 地先 同 区同 2, 013番の 6 地先	第 6 号
新 羽 第417号線	港北区新吉田東八丁目2, 840番の 1 地先 同 区同 2, 839番の 1 地先	第 16 号
小 机 第308号線	港北区鳥山町281番の62地先 同 区同 町254番の56地先	第 17 号
菊 名 第363号線	港北区篠原町1, 565番の82地先 同 区同 町1, 564番の18地先	第 18 号
鴨 志 田 第74号線	青葉区鴨志田町299番の 2 地先 同 区同 町300番地先	第 19 号
平 戸 第25号線	戸塚区川上町231番の 2 地先 同 区同 町233番の 3 地先	第 20 号
矢 部 第44号線	戸塚区上矢部町228番の 1 地先 同 区同 町252番地先	第 21 号
矢 部 第47号線	戸塚区上矢部町248番の 1 地先 同 区同 町252番地先	
矢 部 第51号線	戸塚区上矢部町228番の 1 地先 同 区同 町248番の 1 地先	
矢 部 第281号線	戸塚区戸塚町5, 027番の10地先 同 区吉田町13番の 1 地先	

矢 部 第511号線	戸塚区矢部町177番の3地先 同 区同 町47番の1地先	第 22 号
矢 部 第512号線	戸塚区矢部町599番地先 同 区同 町89番の1地先	
矢 部 第526号線	戸塚区矢部町177番の3地先 同 区同 町132番の2地先	
矢 部 第527号線	戸塚区矢部町50番の7地先 同 区同 町51番の1地先	
戸 塚 第60号線	戸塚区矢部町134番の1地先 同 区同 町133番の1地先	
戸 塚 第61号線	戸塚区矢部町93番の4地先 同 区同 町126番地先	
戸 塚 第62号線	戸塚区戸塚町5, 132番地先 同 区同 町5, 133番の1地先	
戸 塚 第65号線	戸塚区矢部町92番の2地先 同 区同 町106番地先	
戸 塚 第67号線	戸塚区戸塚町5, 156番地先 同 区吉田町9番の1地先	
戸 塚 第110号線	戸塚区戸塚町5, 049番の1地先 同 区同 町5, 056番の5地先	
戸 塚 第111号線	戸塚区戸塚町4, 906番地先 同 区同 町4, 081番の3地先	
戸 塚 第113号線	戸塚区戸塚町4, 076番の1地先 同 区同 町4, 077番の1地先	
戸 塚 第123号線	戸塚区吉田町49番の7地先 同 区同 町50番の1地先	
汲 沢 第139号線	戸塚区汲沢二丁目2, 229番の157地先 同 区同 1, 684番の71地先	第 8 号
汲 沢 第563号線	戸塚区汲沢二丁目1, 696番の5地先 同 区同 1, 684番の71地先	
深 谷 第375号線	戸塚区原宿二丁目458番の13地先 同 区同 454番の2地先	第 23 号
宮 沢 第305号線	泉区和泉町7, 903番の1地先 同区同 町7, 904番の2地先	第 24 号

(備考)

廃止する路線の表矢部第 281 号線の項から戸塚第 123 号線の項までの町名及び地番は、平成27年11月27日時点の町名及び地番によっている。

提 案 理 由

山元町第 445 号線等の路線を市道に認定し、及び西戸部第 477 号線等の市道路線を廃止したいので、道路法第 8 条第 2 項及び第10条第 3 項において準用する同法第 8 条第 2 項の規定により提案する。

参 考

道路法（抜粋）

（市町村道の意義及びその路線の認定）

第 8 条 （第 1 項省略）

- 2 市町村長が前項の規定により路線を認定しようとする場合においては、あらかじめ当該市町村の議会の議決を経なければならない。

（第 3 項から第 5 項まで省略）

（路線の廃止又は変更）


第 10 条 （第 1 項及び第 2 項省略）

- 3 第 7 条第 2 項から第 8 項まで及び前条の規定は前 2 項の規定による都道府県道の路線の廃止又は変更について、第 8 条第 2 項から第 5 項まで及び前条の規定は前 2 項の規定による市町村道の路線の廃止又は変更について、それぞれ準用する。

市道路線認定位置図（参考図）第 2 号






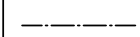
凡 例

	認定道路
	在来道路
	町 界

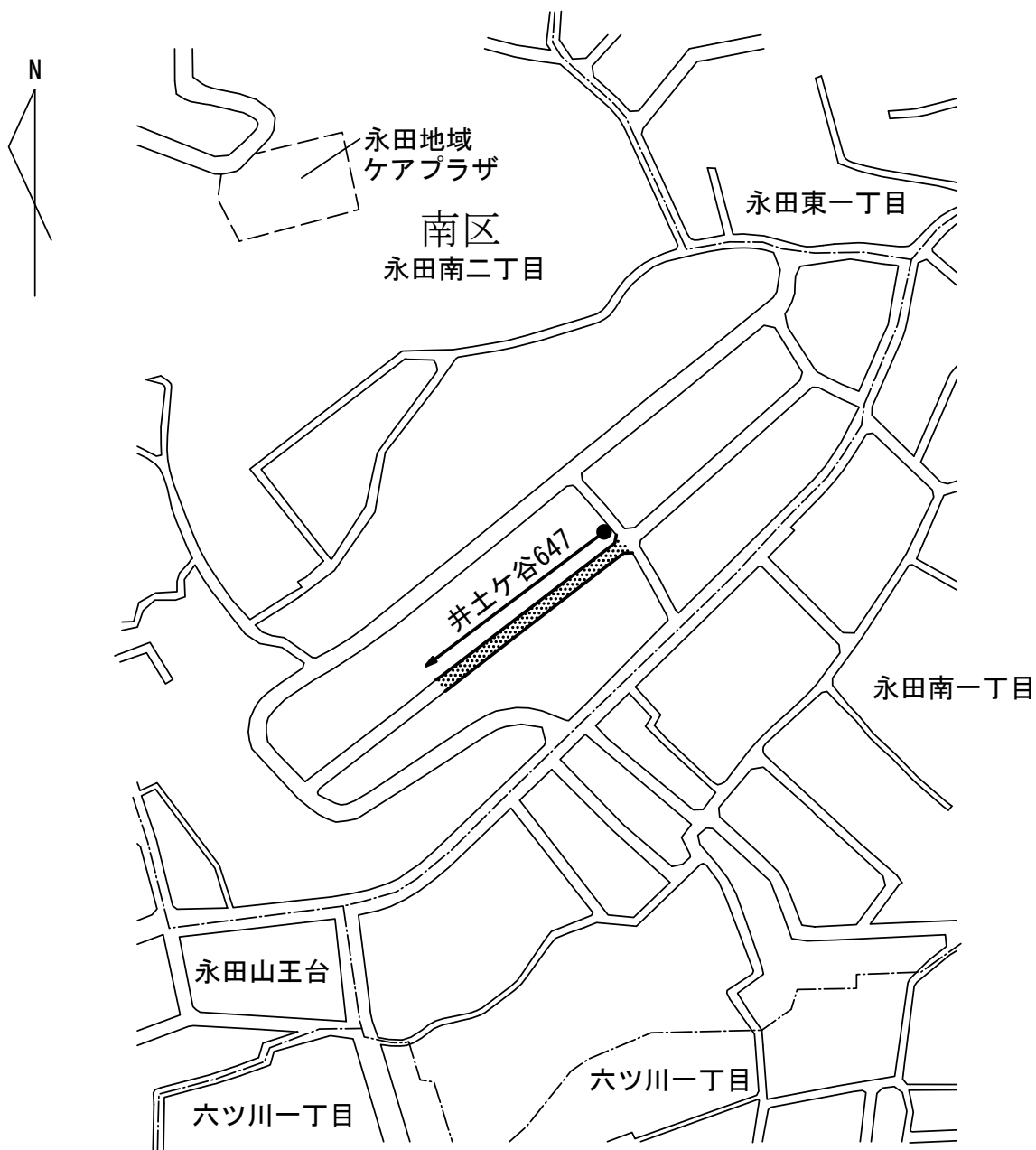
市道路線認定位置図（参考図）第 3 号





凡 例

	認定道路
	
	在来道路
	町 界

市道路線認定位置図（参考図）第 4 号







凡 例

	認定道路
	在来道路
	町 界

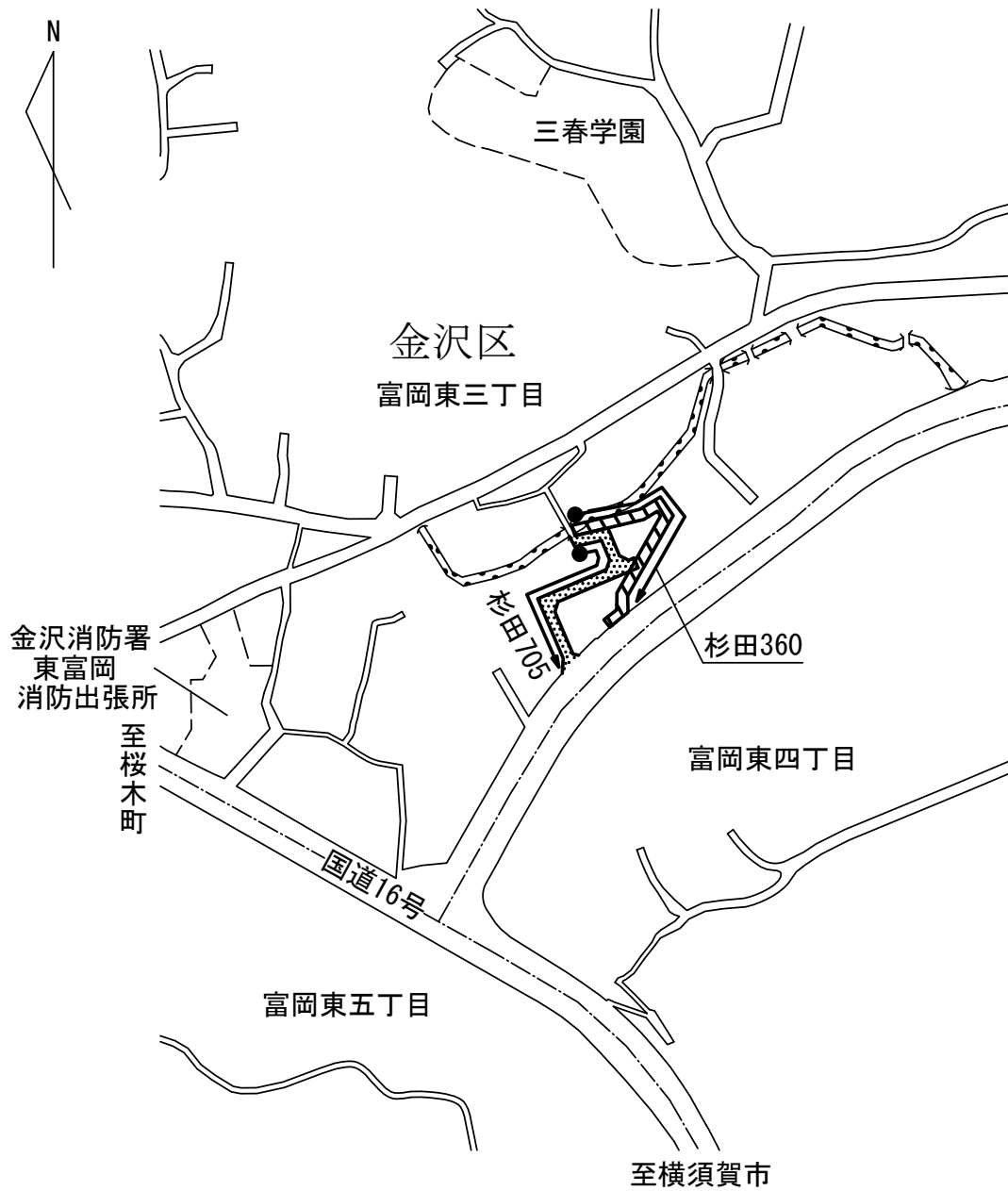
市道路線認定位置図（参考図）第 5 号



凡 例

	認定道路
	在来道路
	区 界
	町 界

市道路線認定及び廃止位置図（参考図）第 6 号




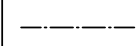
凡 例

	認定道路
	廃止道路
	在来道路
	町 界

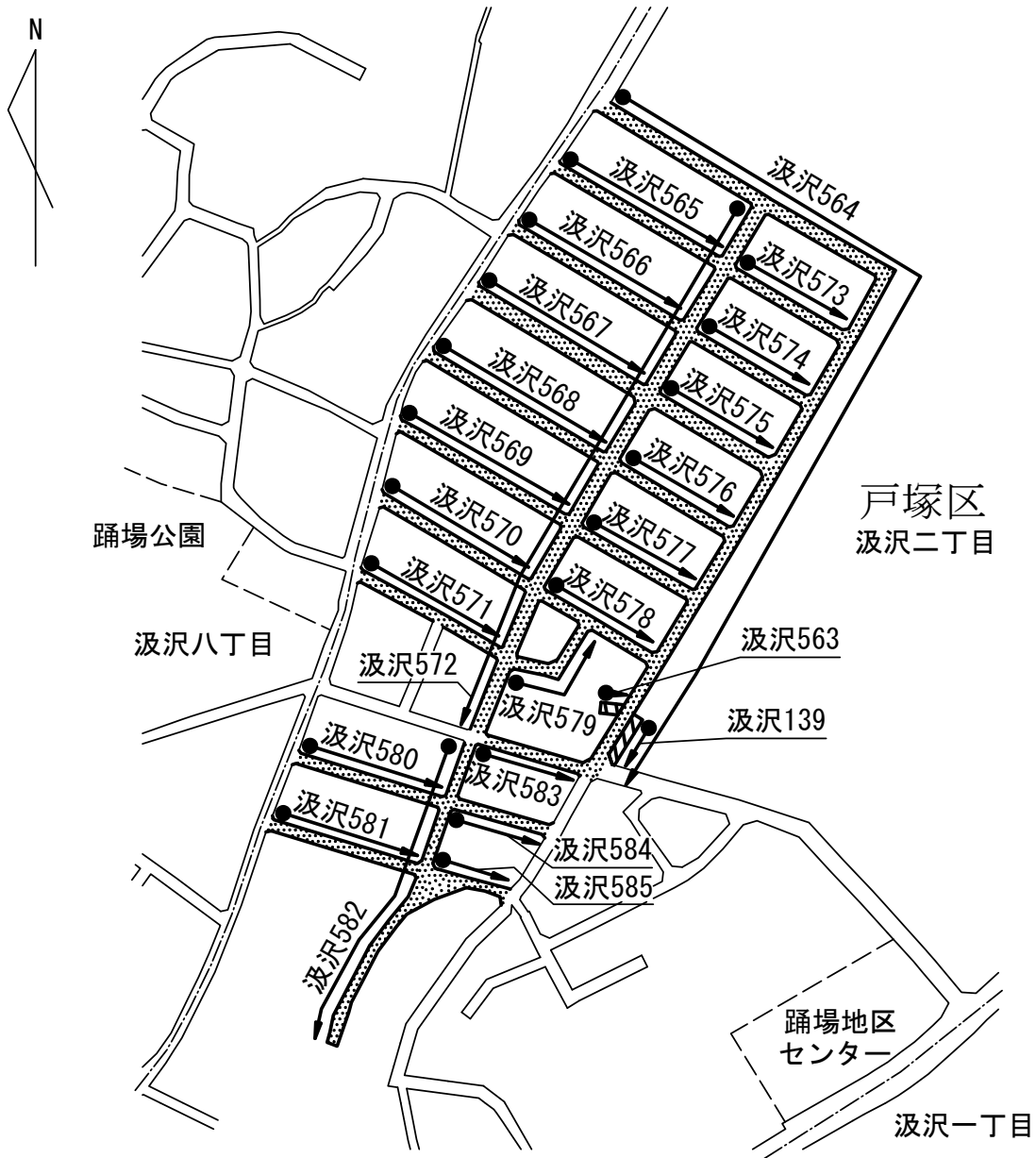
市道路線認定位置図（参考図）第 7 号






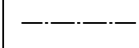
凡 例

	認定道路
	在来道路
	町 界

市道路線認定及び廃止位置図（参考図）第 8 号






凡 例

	認定道路
	廃止道路
	在来道路
	町 界

市道路線認定位置図（参考図）第 9 号



凡 例

	認定道路
	在来道路
	町 界

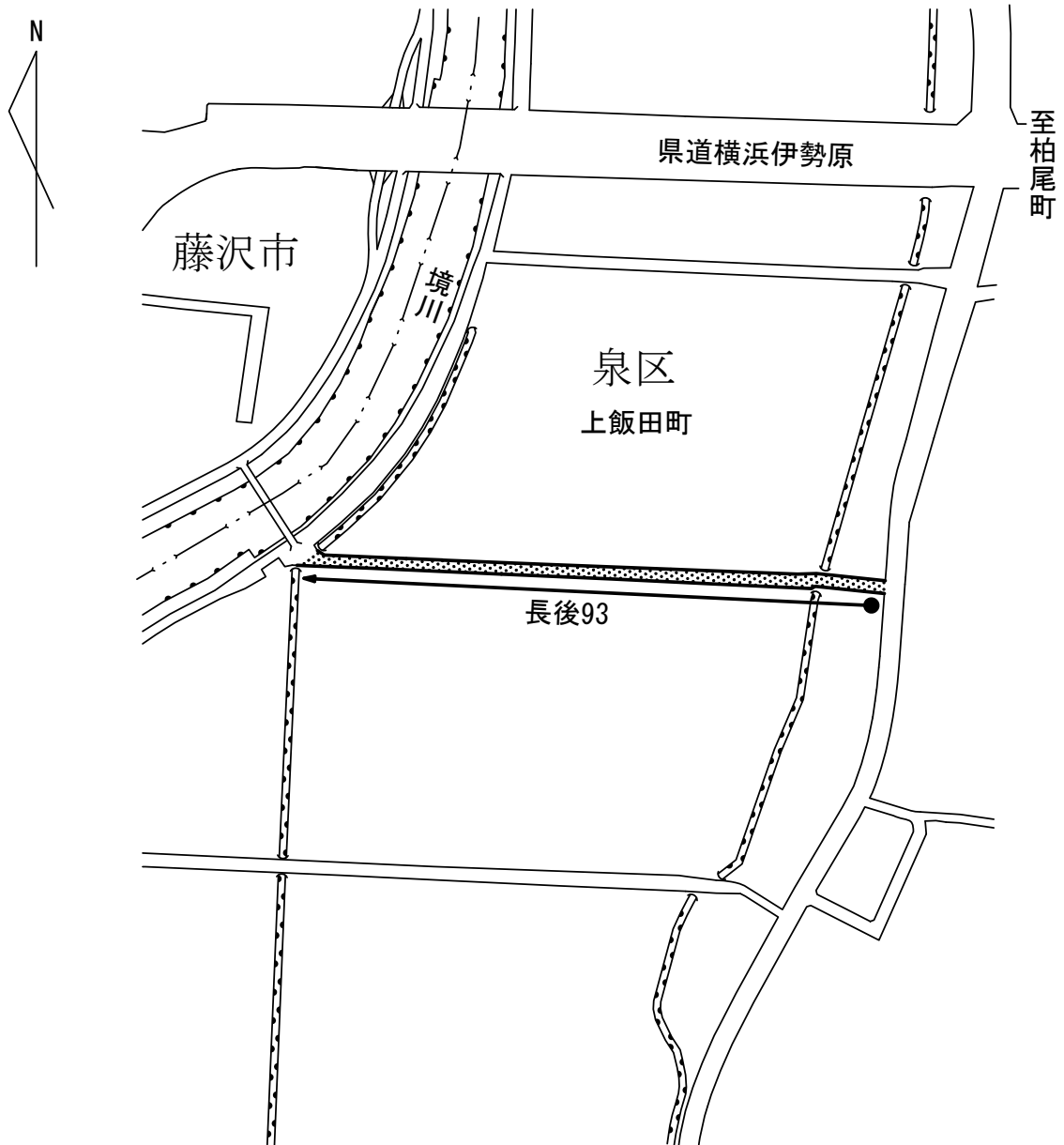
市道路線認定位置図（参考図）第 10 号



凡 例

	認定道路
	在来道路
	区 界
	町 界

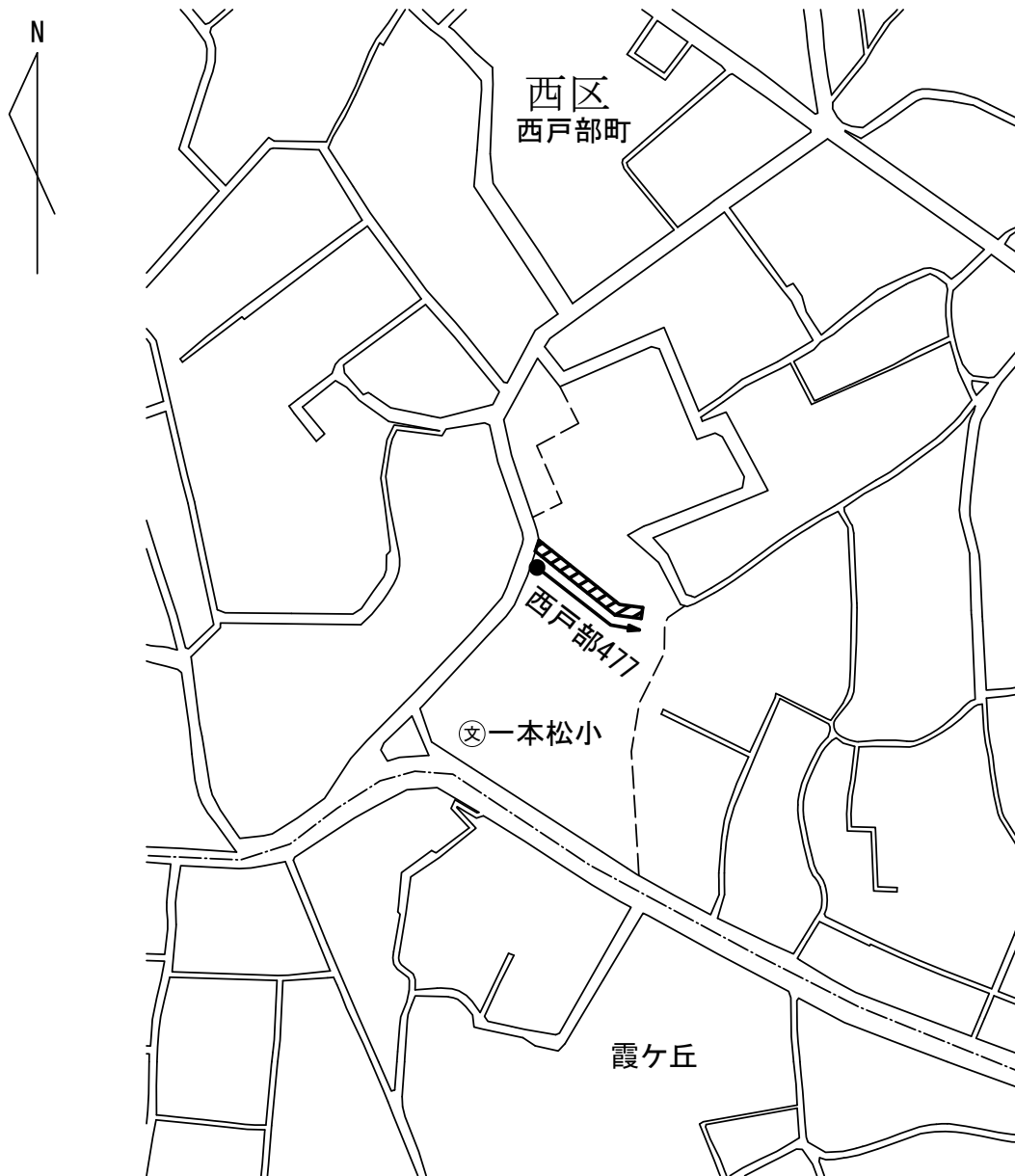
市道路線認定位置図（参考図）第 11 号



凡 例

	認定道路
	在来道路
	市境界

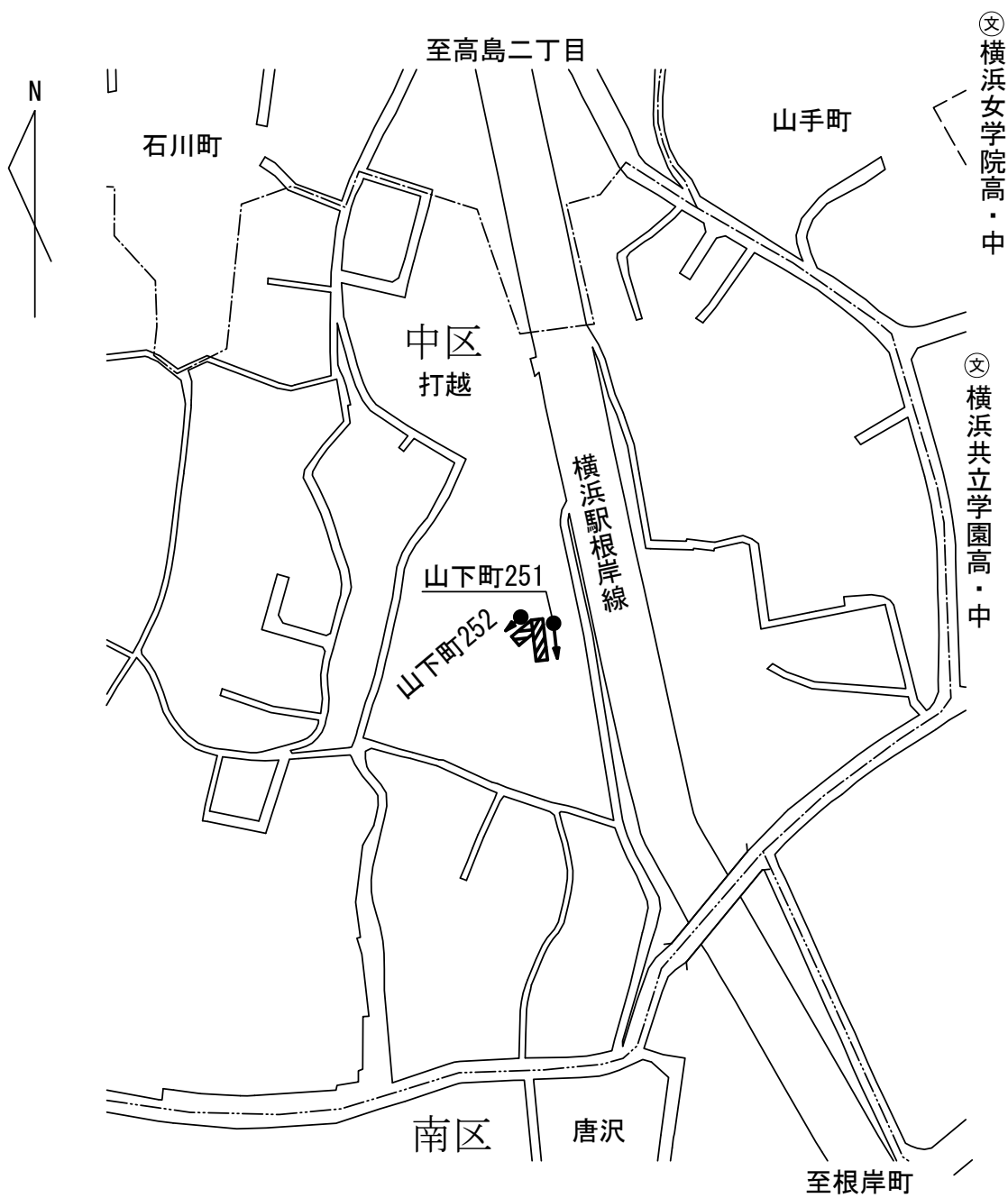
市道路線廃止位置図（参考図）第 12 号



凡 例

	廃止道路
	在来道路
	町 界

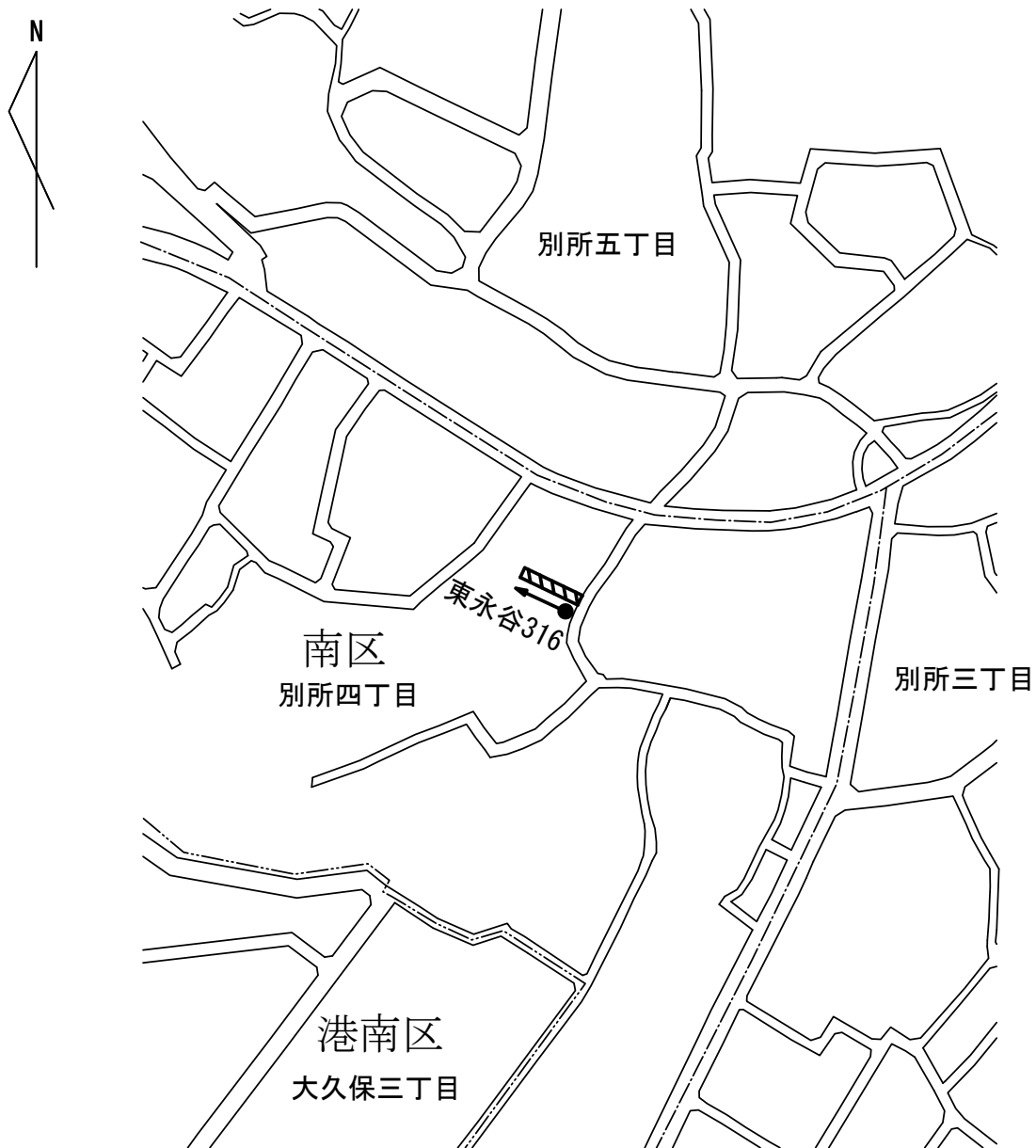
市道路線廃止位置図（参考図）第 13 号



凡 例

	廃止道路
	在来道路
	区 界
	町 界

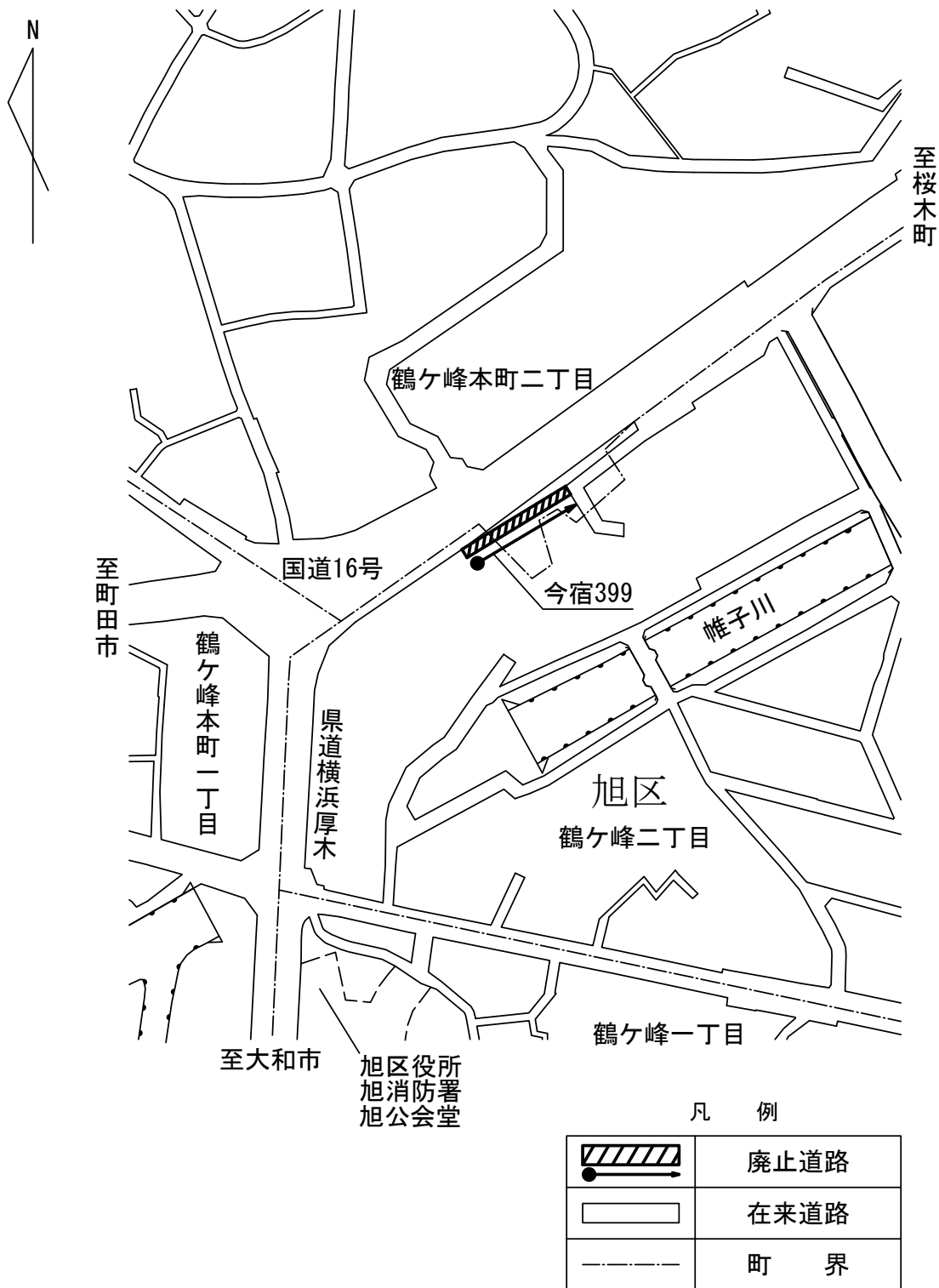
市道路線廃止位置図（参考図）第 14 号



凡 例

	廃止道路
	在来道路
	区 界
	町 界

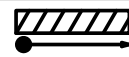


市道路線廃止位置図（参考図）第 15 号



市道路線廃止位置図（参考図）第 16 号



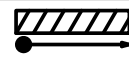

凡 例

	廃止道路
	在来道路
	町 界

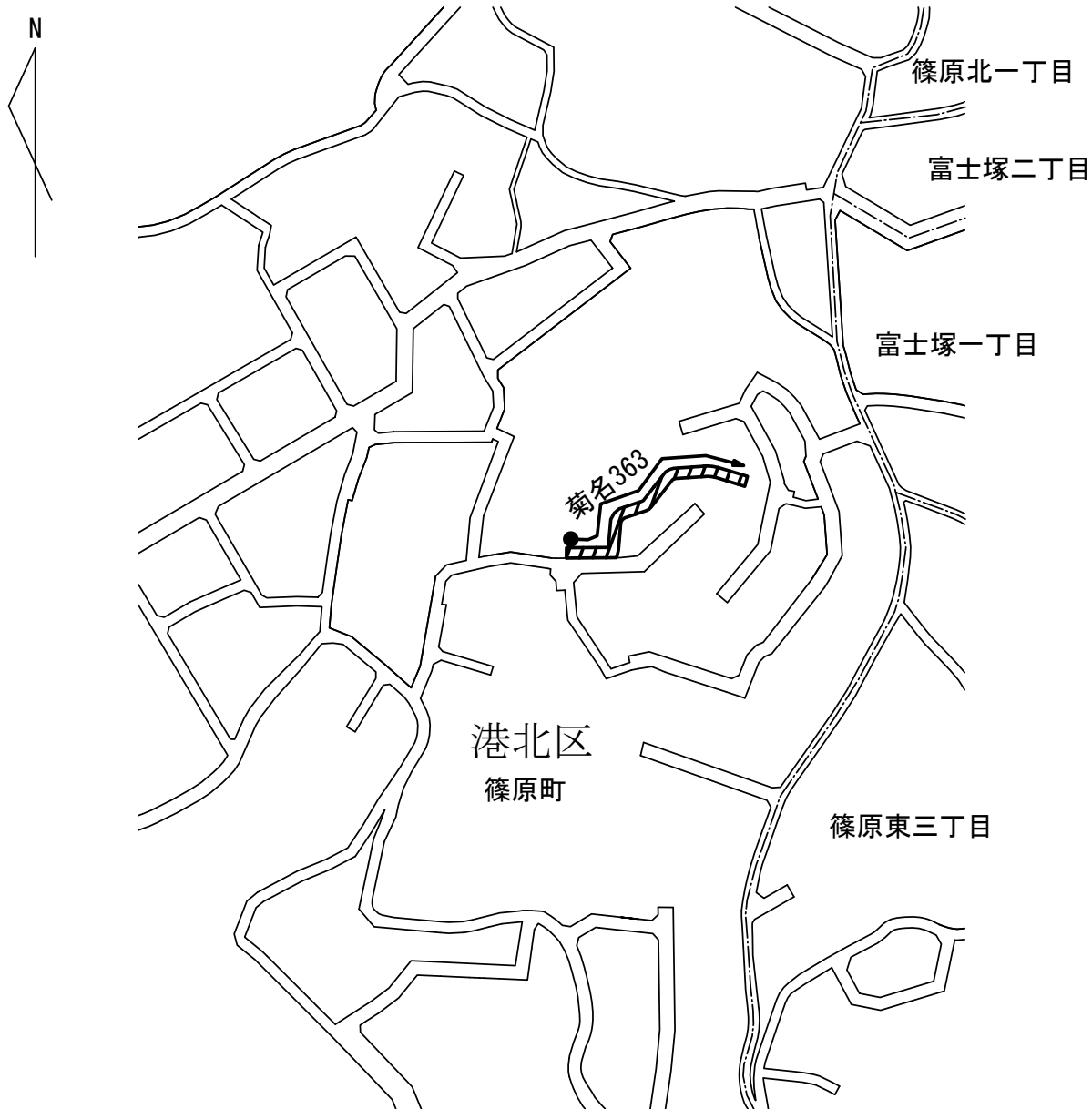
市道路線廃止位置図（参考図）第 17 号



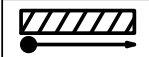


凡 例

	廃止道路
	在来道路

市道路線廃止位置図（参考図）第 18 号






凡 例

	廃止道路
	在来道路
	町 界

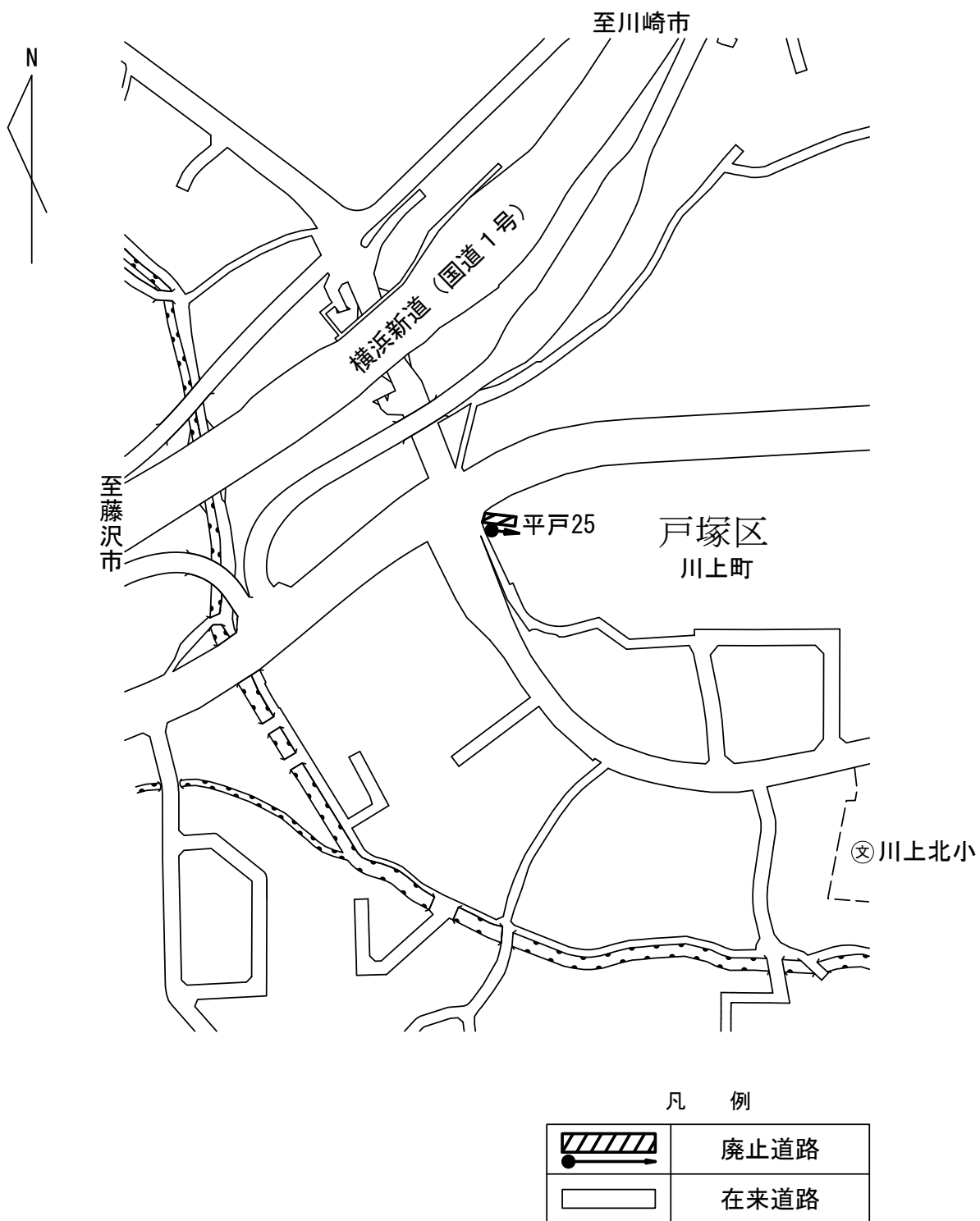
市道路線廃止位置図（参考図）第 19 号



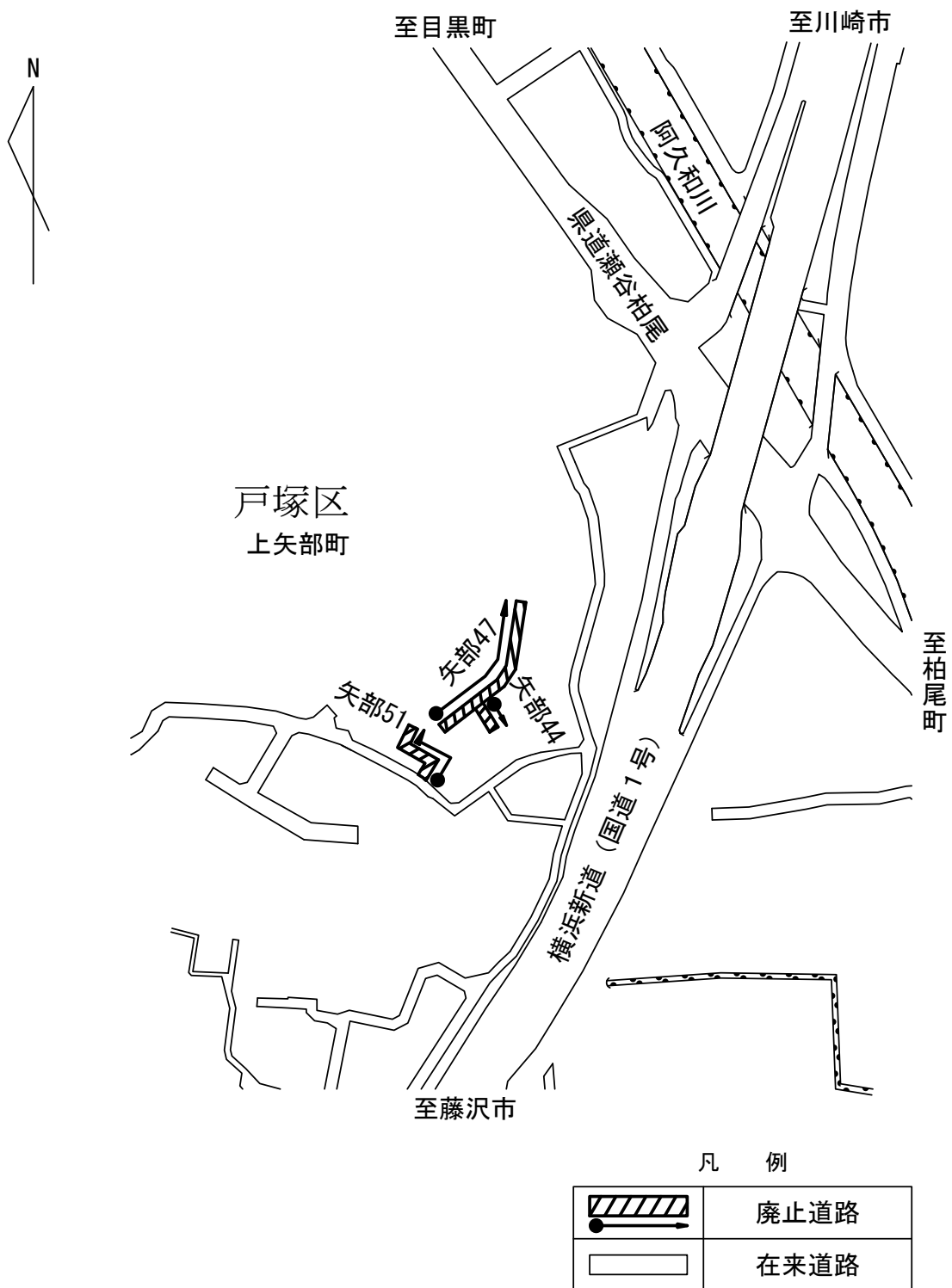
凡 例

	廃止道路
	在来道路
	町 界

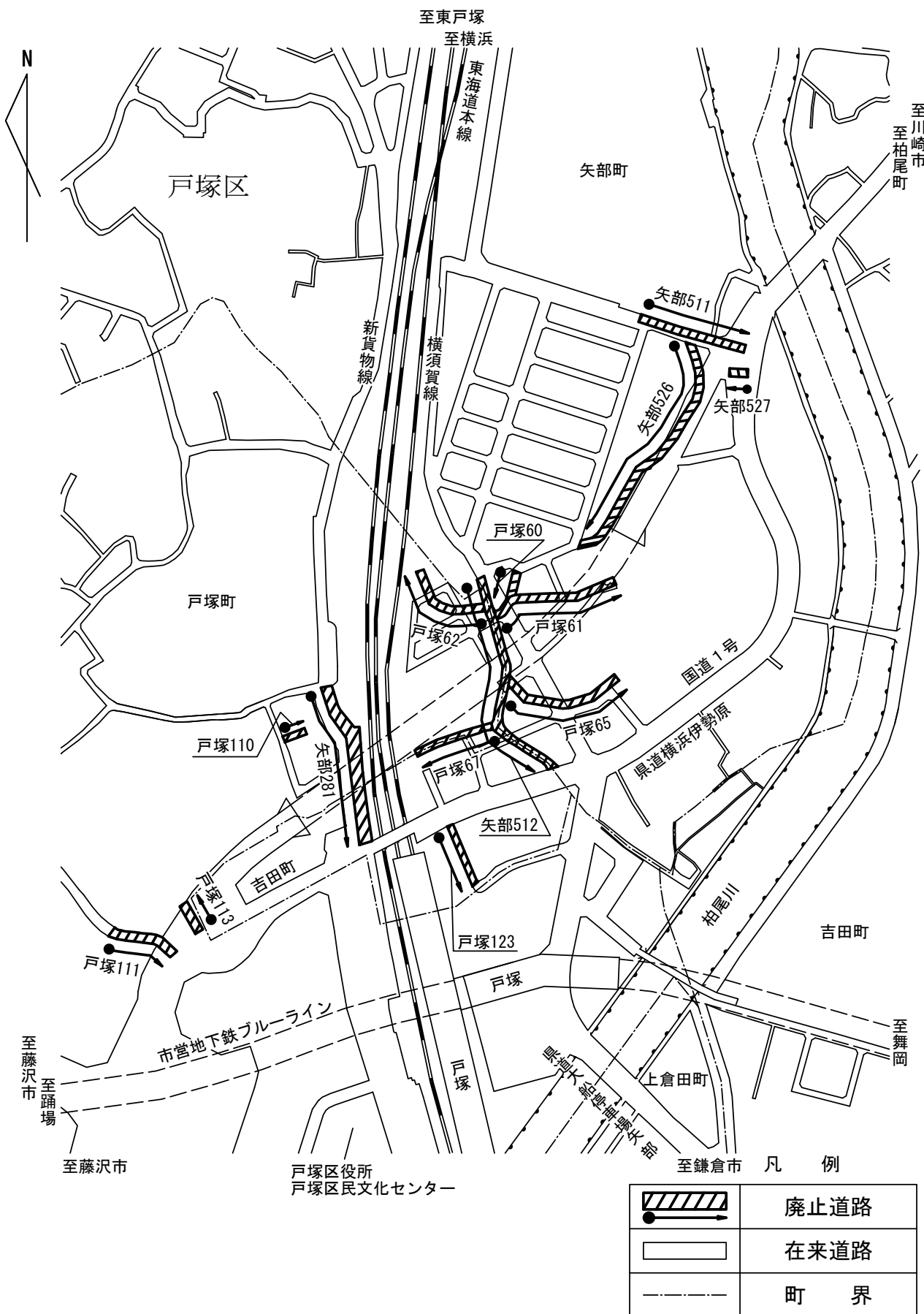
市道路線廃止位置図（参考図）第 20 号



市道路線廃止位置図（参考図）第 21 号






市道路線廃止位置図（参考図）第 22 号



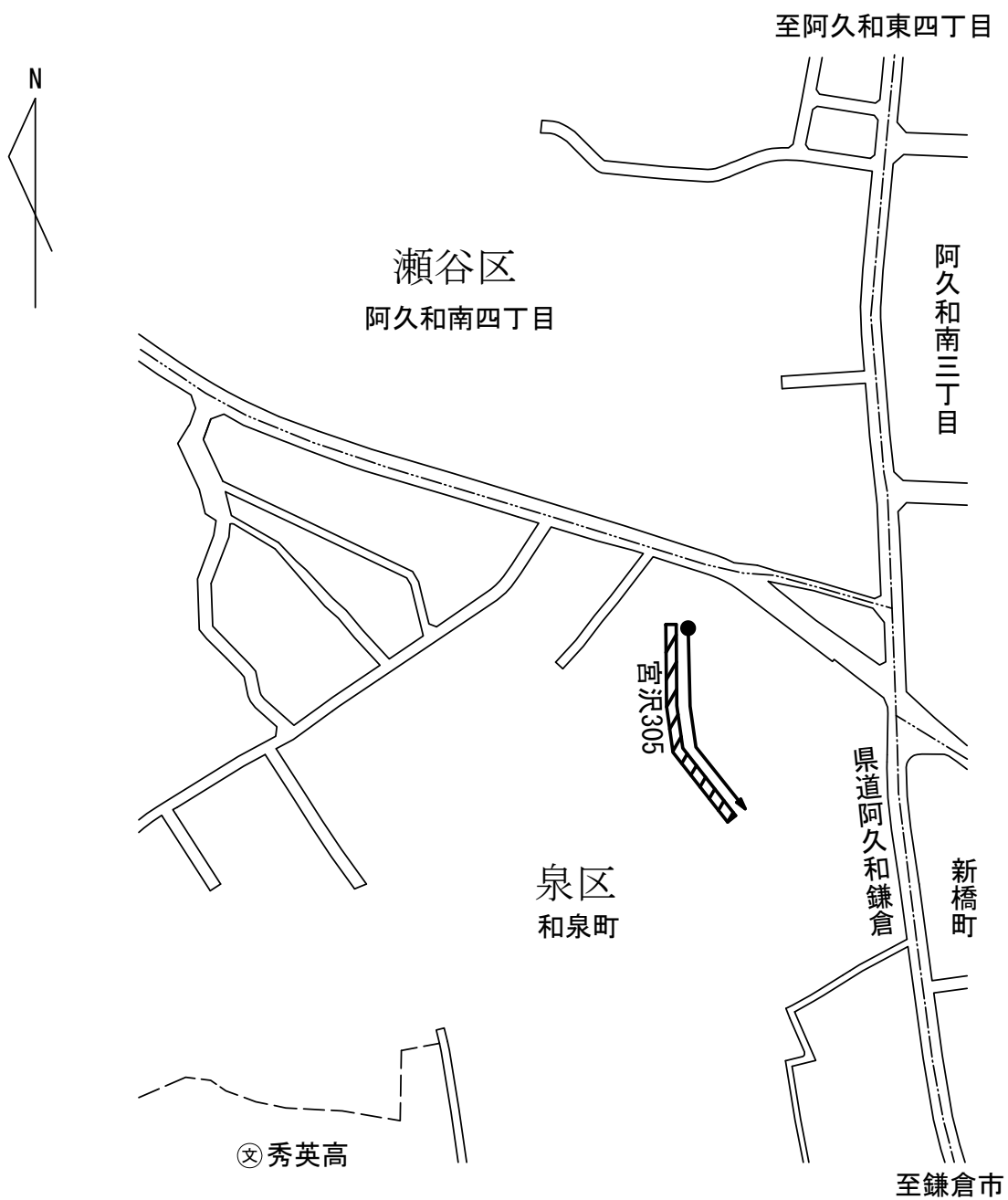
市道路線廃止位置図（参考図）第 23 号



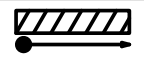



凡 例

	廃止道路
	在来道路
	町 界

市道路線廃止位置図（参考図）第 24 号



凡 例

	廃止道路
	在来道路
	区 界
	町 界