

## 市第89号議案

蒔田第597号線等市道路線の認定及び廃止  
次のように市道の路線を認定し、及び廃止する。

平成25年12月3日提出

横浜市長 林 文子

## 認定する路線

路線名	起 点 終 点	備 考 (参考図番号)
蒔 田 第597号線	南区中村町5丁目317番の5地先 同区同 町同 番の39地先	第 1 号
菅 田 第337号線	保土ヶ谷区上菅田町582番の8地先 同 区同 町同 番の5地先	第 2 号
羽 沢 第325号線	保土ヶ谷区西谷町993番の18地先 同 区同 町1,252番の17地先	第 3 号
今 宿 第508号線	旭区鶴ヶ峰一丁目99番の136地先 同区同 同番の4地先	第 4 号
新 杉 田 第232号線	磯子区中原四丁目403番の11地先 同 区同 同 番の20地先	第 5 号
篠 原 第631号線	港北区篠原東一丁目1,720番の16地先 同 区同 1,740番の2地先	第 6 号
北八朔北部 第391号線	緑区北八朔町217番の11地先 都筑区川和町2,450番の2地先	第 7 号
東 方 町 第343号線	都筑区東方町651番の10地内 同 区同 町654番の7地内	第 8 号
汲 沢 第563号線	戸塚区汲沢二丁目1,698番の2地先 同 区同 2,229番の157地先	第 9 号
戸 塚 第565号線	戸塚区上倉田町1,116番の4地先 同 区同 町同 番の1地先	第 10 号

## 廃止する路線

路 線 名	起 終 点 点	備 考 (参考図番号)
片 倉 第38号線	神奈川区菅田町2, 701番地先 同 区同 町2, 702番の 2 地先	第 11 号
山 元 町 第170号線	中区仲尾台83番の18地先 同区竹之丸105番の 2 地先	第 12 号
東 永 谷 第203号線	南区別所五丁目838番の15地先 同区同 同 番の 1 地先	第 13 号
中 原 第195号線	港南区笹下三丁目4, 443番の 4 地先 同 区同 4, 442番の 3 地先	第 14 号
羽 沢 第54号線	保土ヶ谷区上菅田町206番の 3 地先 同 区同 町200番の 2 地先	第 15 号
仏 向 町 第300号線	保土ヶ谷区岩崎町28番地先 同 区同 町同番の 1 地先	第 16 号
狩 場 町 第49号線	保土ヶ谷区瀬戸ヶ谷町202番の39地内 同 区同 町同 番の41地内	第 17 号
上 白 根 第232号線	旭区中白根二丁目1, 619番の 2 地先 同区同 1, 139番の 3 地先	第 18 号
今 宿 第403号線	旭区鶴ヶ峰一丁目99番の 4 地先 同区同 1 番の 5 地先	第 4 号
四季美台 第192号線	旭区本村町26番の 1 地先 同区同 町27番の11地先	第 19 号
四季美台 第192号線	旭区本村町25番の 1 地先 同区同 町24番の 3 地先	
笹 下 第154号線	磯子区磯子台63番の 2 地先 同 区森二丁目55番の 8 地先	第 20 号
森 第29号線	磯子区森二丁目19番の 1 地先	
森 第37号線	磯子区森二丁目19番の 1 地先 同 区同 53番の 1 地先	
新 杉 田 第84号線	磯子区中原四丁目404番の12地先 同 区同 403番の12地先	第 5 号

朝比奈 第418号線	金沢区大道二丁目2, 763番の2地先 同 区同 2, 755番の1地先	第 21 号
平 潟 第391号線	金沢区六浦一丁目4, 032番の16地先 同 区同 4, 025番の15地先	第 22 号
高 田 第32号線	港北区高田西二丁目425番の21地先 同 区同 448番地先	第 23 号
高 田 第133号線	港北区高田西二丁目448番地先 同 区高田東三丁目420番の3地先	
高 田 第135号線	港北区高田西二丁目425番の80地先 同 区同 同 番の20地先	
小 机 第187号線	港北区鳥山町814番の1地先 同 区同 町818番の10地先	第 24 号
鴨 居 第154号線	緑区鴨居四丁目1, 165番の13地先 同区同 1, 167番の2地先	第 25 号
鴨 居 第155号線	緑区鴨居五丁目1, 545番の3地先 同区同 1, 544番の7地先	
鴨 居 第247号線	緑区鴨居四丁目1, 136番の3地先 同区同 1, 138番地先	
鴨 居 第248号線	緑区鴨居四丁目1, 131番の1地先 同区同 1, 035番の16地先	
鴨 居 第249号線	緑区鴨居四丁目1, 205番の14地先 同区同 1, 136番の1地先	
鴨 居 第250号線	緑区鴨居四丁目1, 042番の13地先 同区同 1, 036番の4地先	
戸 塚 第380号線	戸塚区上倉田町1, 116番の1地先	第 10 号
桂 町 第145号線	栄区公田町1, 356番の1地先 同区同 町1, 365番地先	第 26 号
桂 町 第146号線	栄区公田町1, 352番の1地先 同区同 町1, 355番の1地先	

### 提 案 理 由

蒔田第 597 号線等の路線を市道に認定し、及び片倉第38号線等の市道路線を廃止したいので、道路法第 8 条第 2 項及び第10条第 3 項

において準用する同法第 8 条第 2 項の規定により提案する。

**参 考**

道 路 法（抜粋）

（市町村道の意義及びその路線の認定）

第 8 条（第 1 項省略）

- 2 市町村長が前項の規定により路線を認定しようとする場合においては、あらかじめ当該市町村の議会の議決を経なければならない。

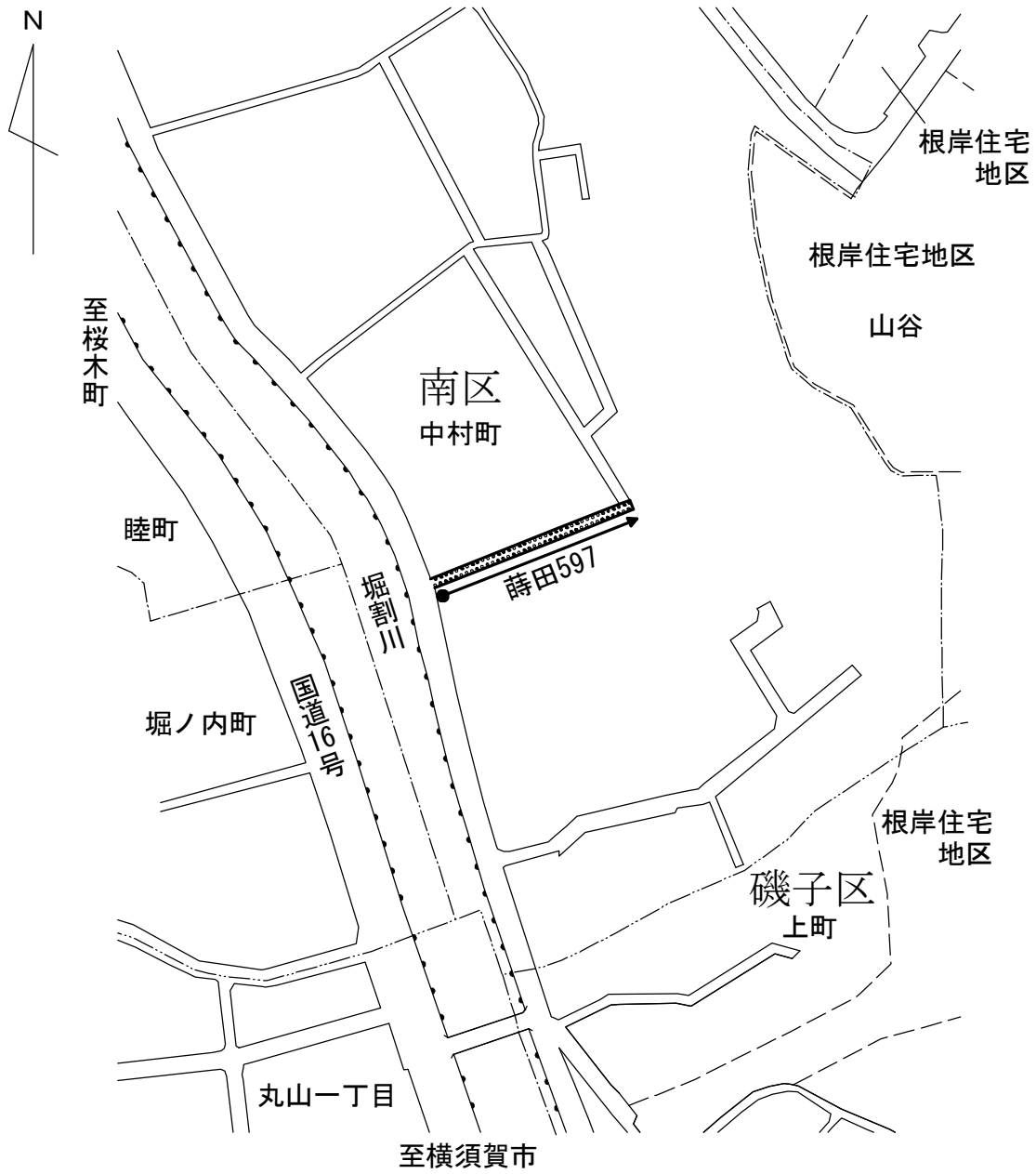
（第 3 項から第 5 項まで省略）

（路線の廃止又は変更）

第 10 条（第 1 項及び第 2 項省略）

- 3 第 7 条第 2 項から第 8 項まで及び前条の規定は前 2 項の規定による都道府県道の路線の廃止又は変更について、第 8 条第 2 項から第 5 項まで及び前条の規定は前 2 項の規定による市町村道の路線の廃止又は変更について、それぞれ準用する。

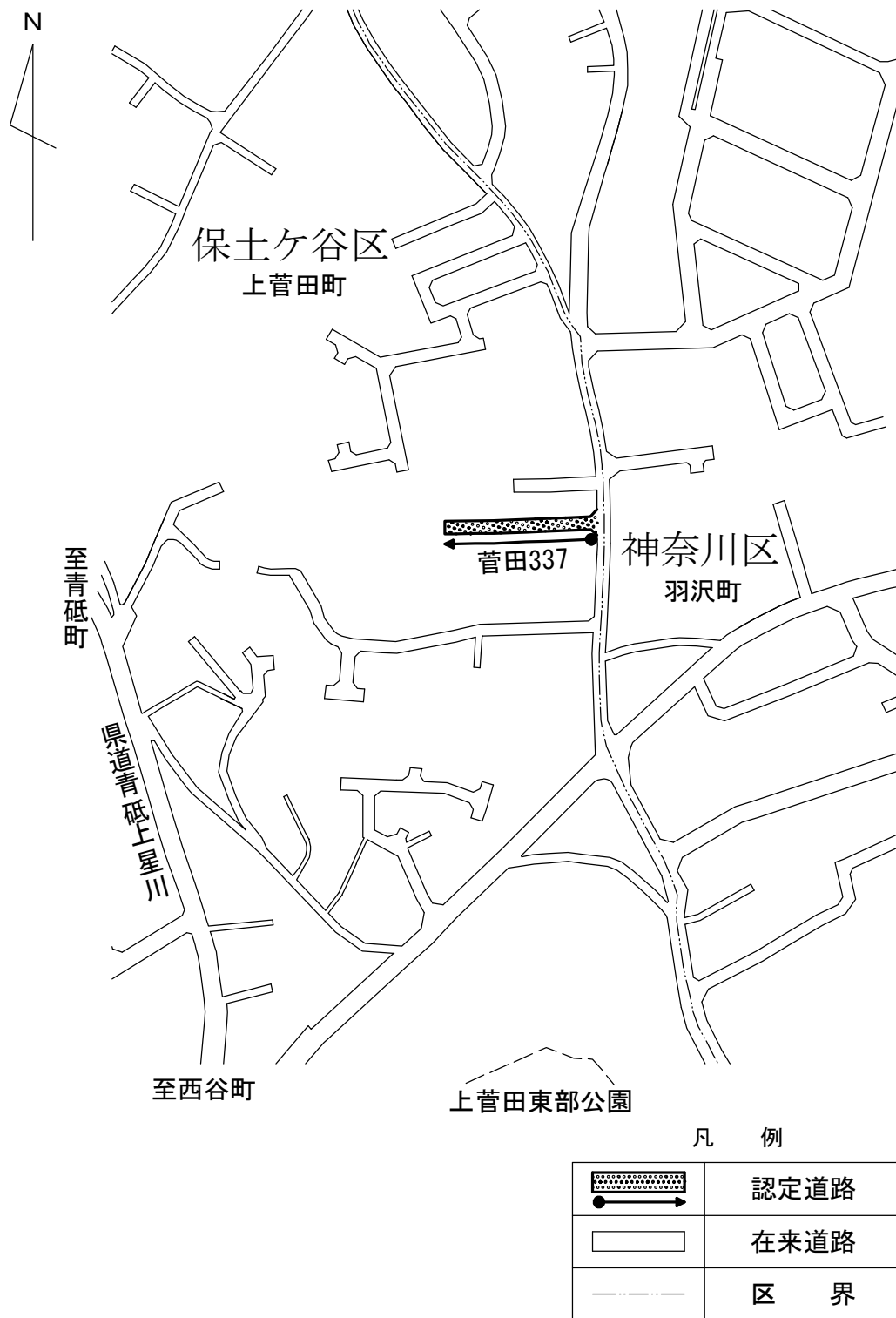
市道路線認定位置図（参考図）第1号



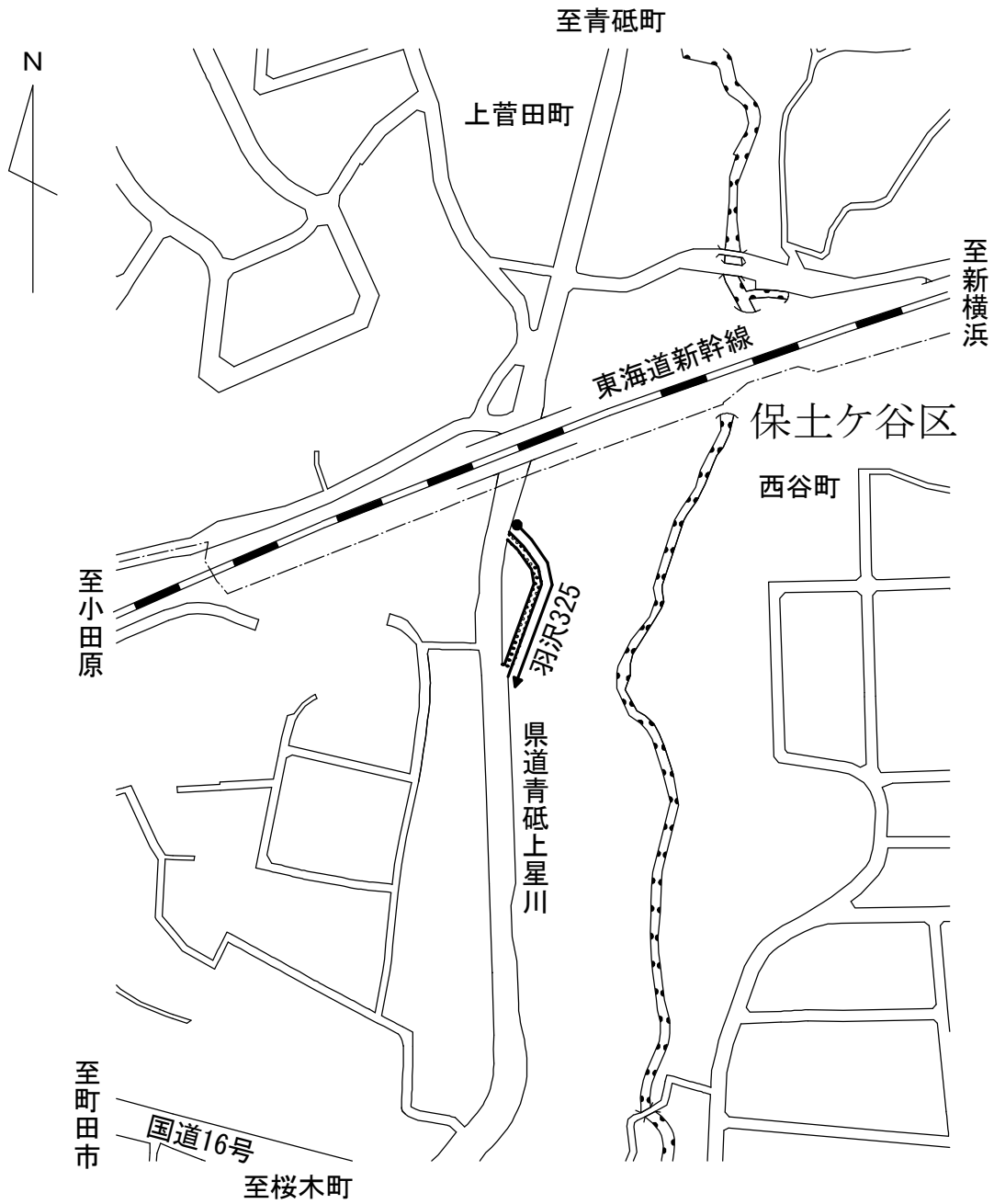
凡 例

	認定道路
	在来道路
	区 界
	町 界

# 市道路線認定位置図（参考図）第2号



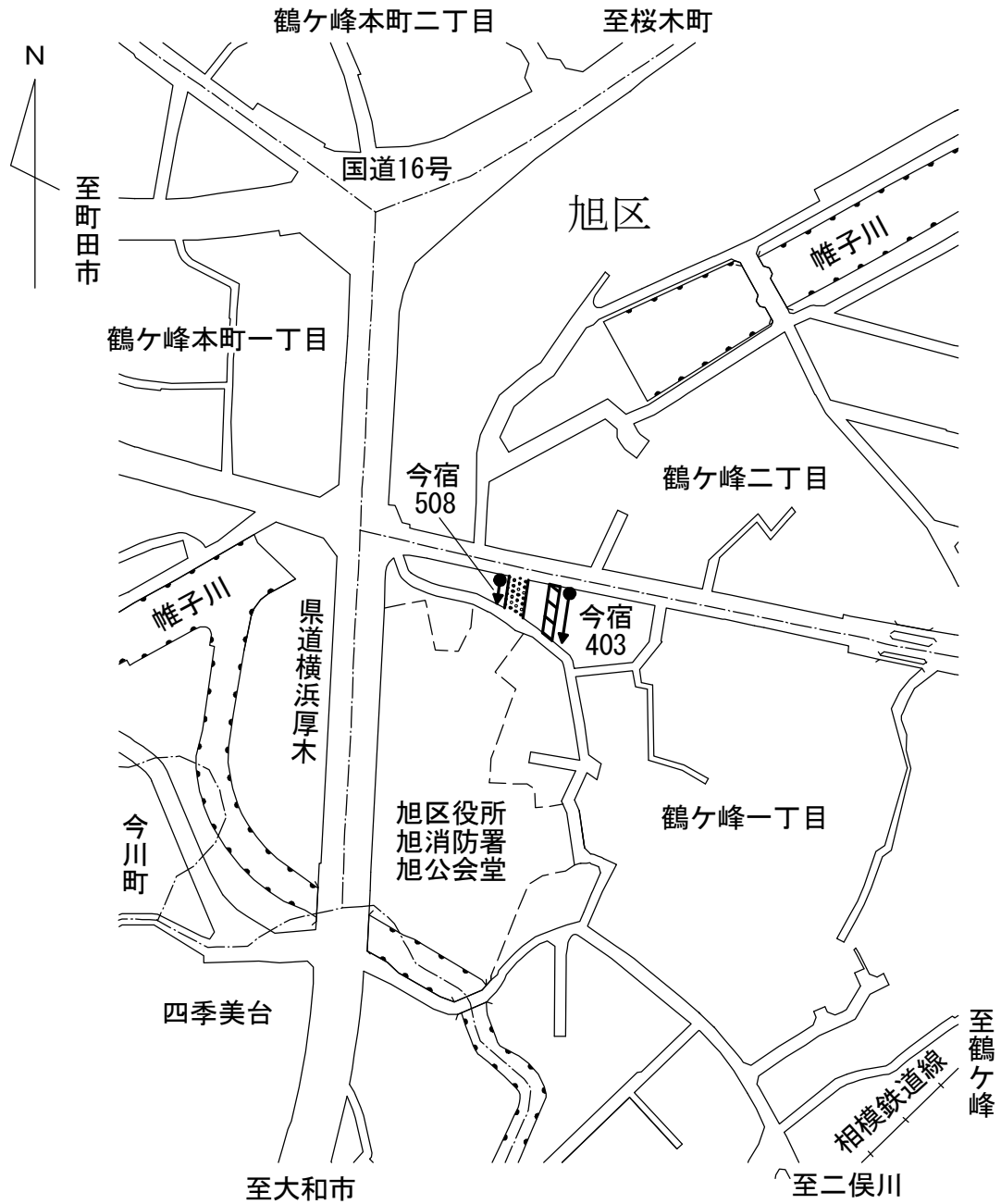
市道路線認定位置図（参考図）第3号



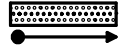



凡 例

	認定道路
	在来道路
	町 界

# 市道路線認定及び廃止位置図（参考図）第4号

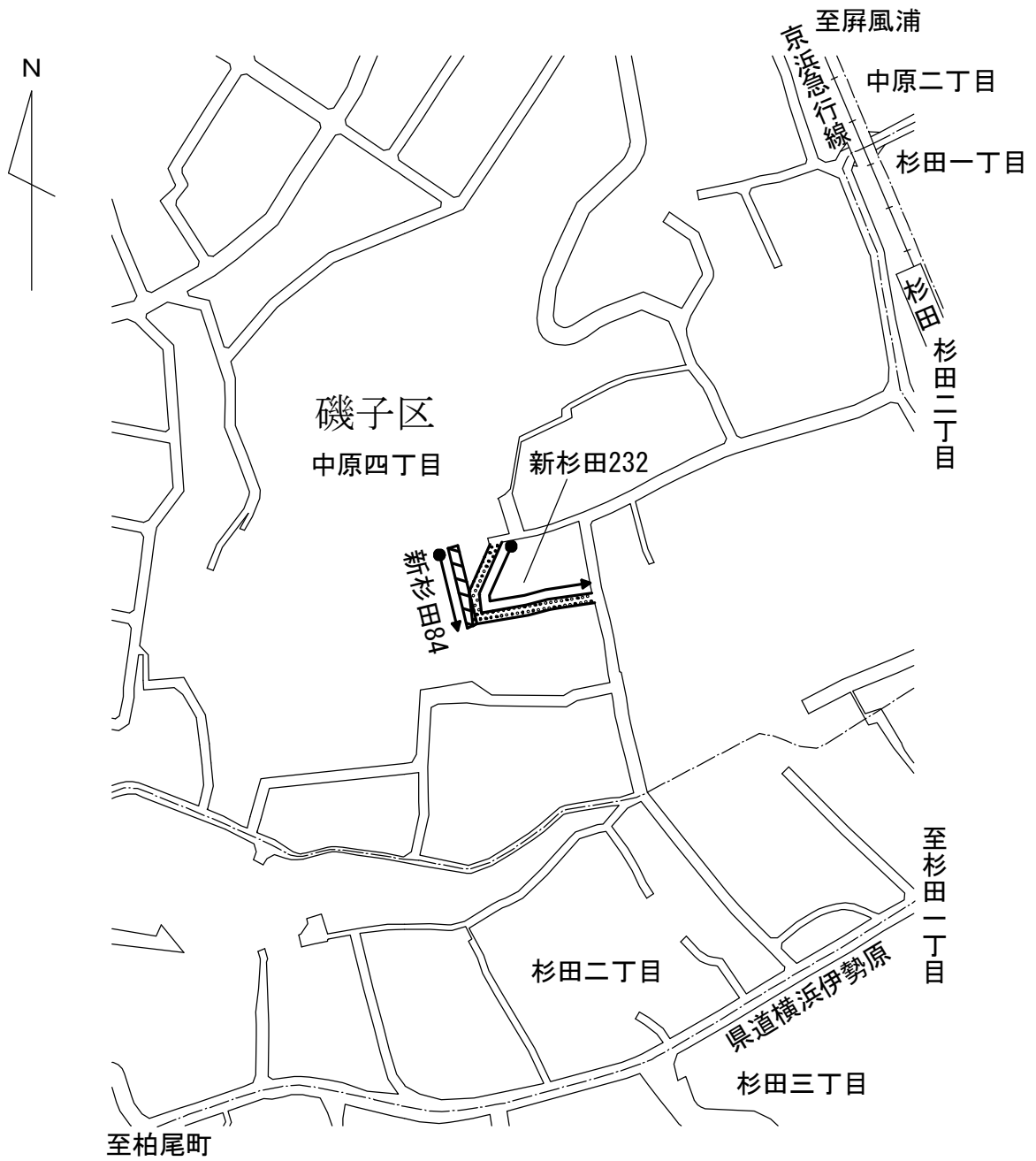


凡 例

	認定道路
	廃止道路
	在来道路
	町 界



市道路線認定及び廃止位置図（参考図）第5号



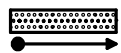


凡 例

	認定道路
	廃止道路
	在来道路
	町 界

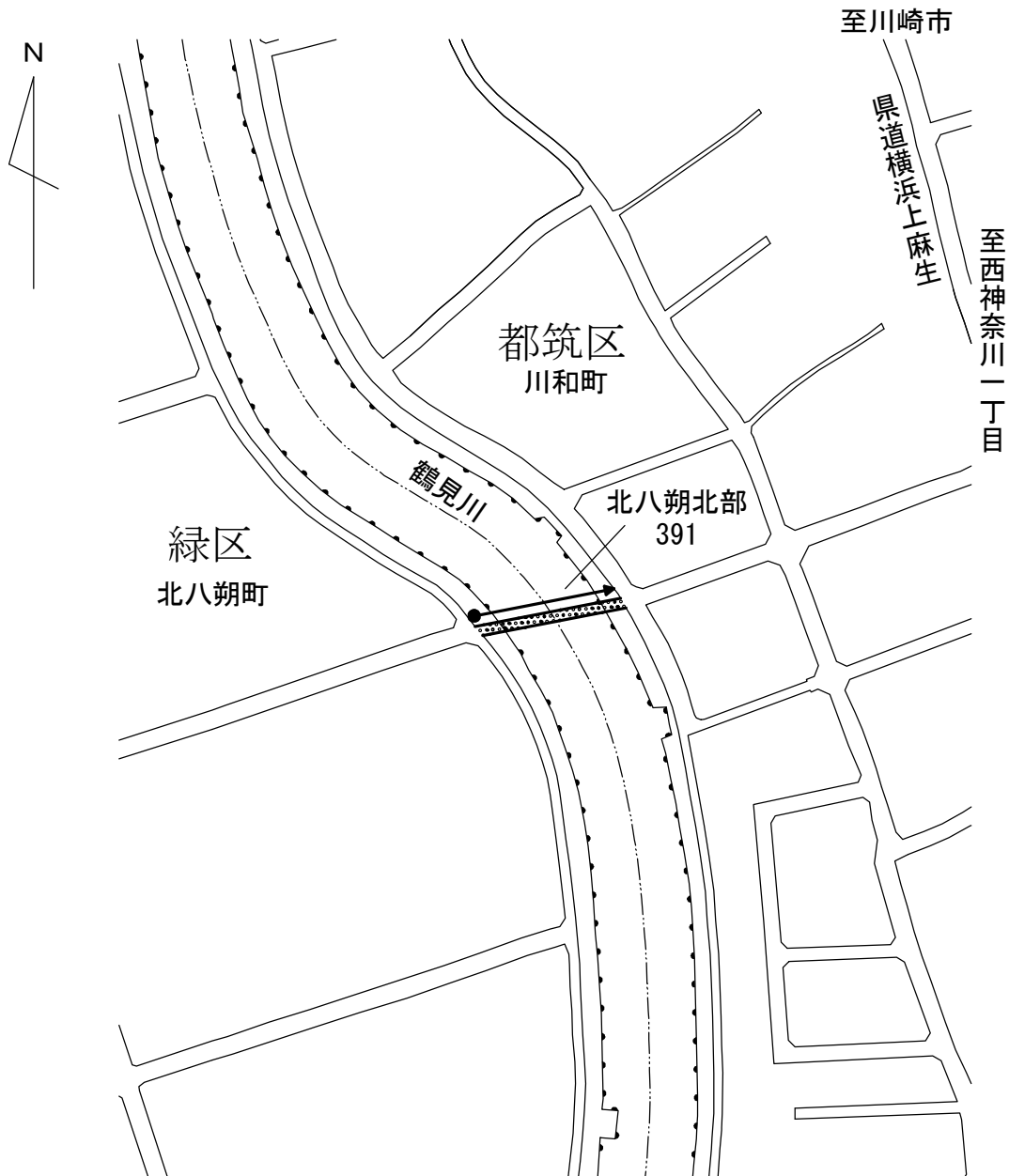
# 市道路線認定位置図（参考図）第6号



### 凡 例

	認定道路
	在来道路
	町 界

市道路線認定位置図（参考図）第7号



凡 例

	認定道路
	在来道路
	区 界

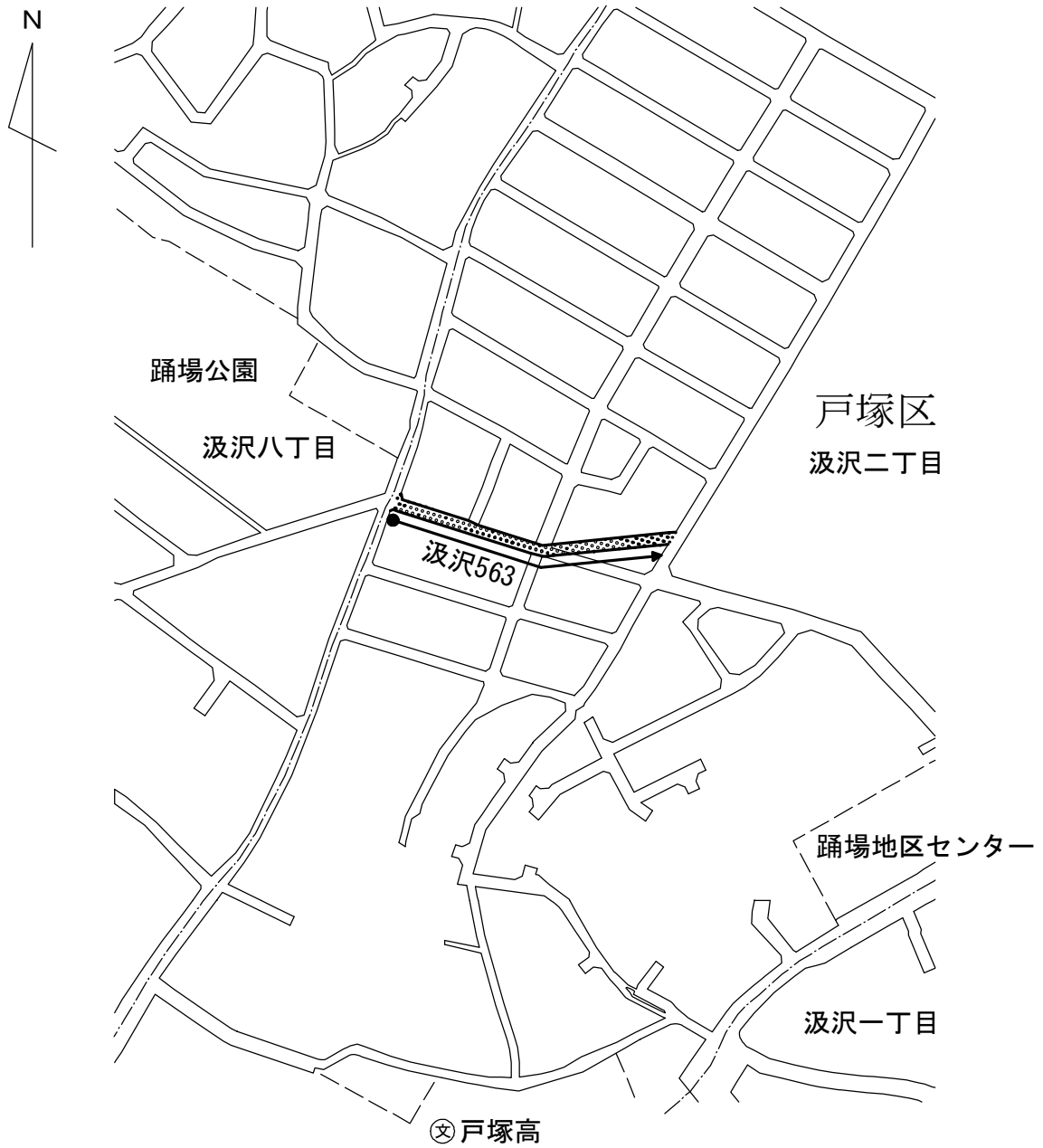
# 市道路線認定位置図（参考図）第8号



凡 例

	認定道路
	在来道路
	町 界

# 市道路線認定位置図（参考図）第9号



凡 例

	認定道路
	在来道路
	町 界

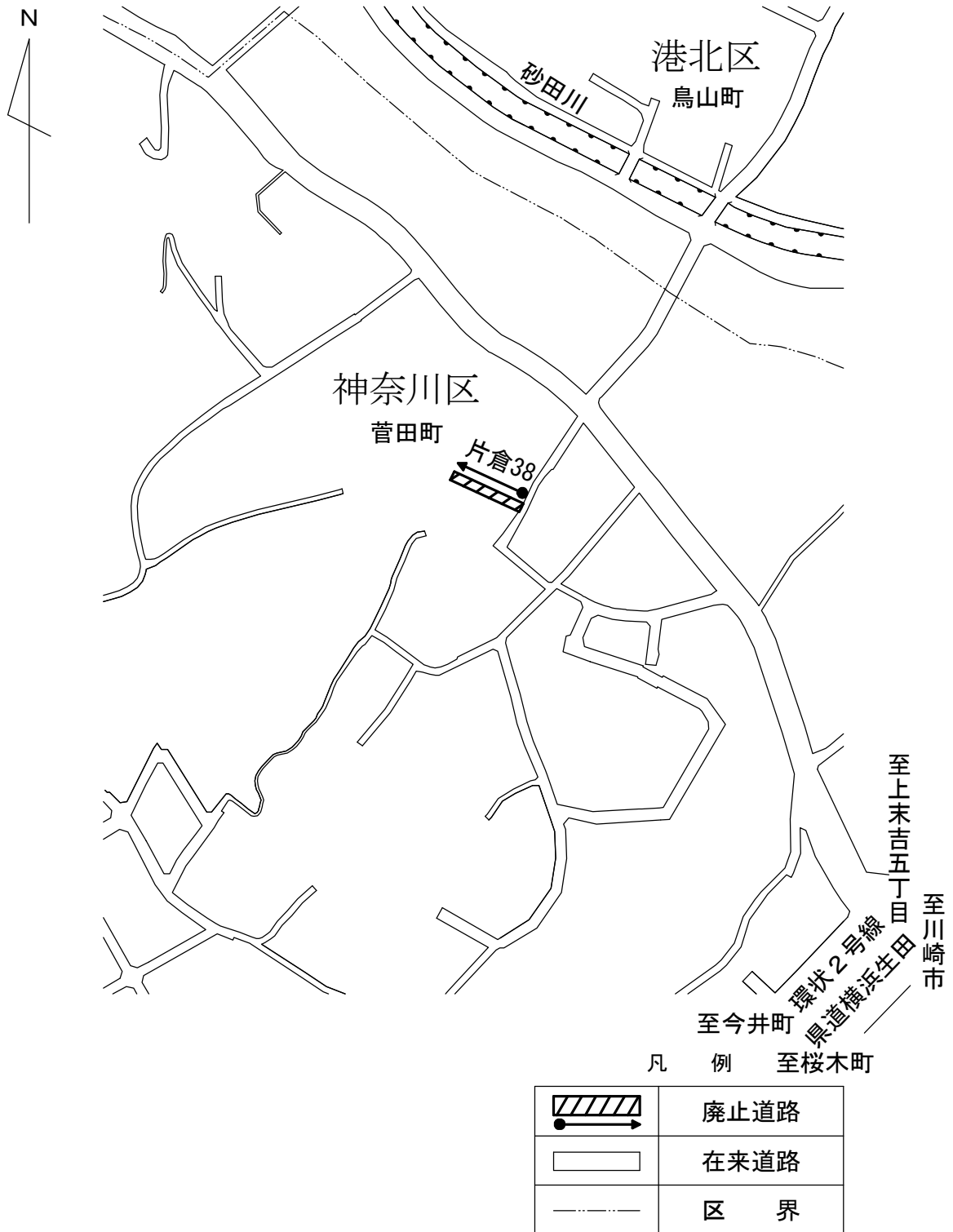
# 市道路線認定及び廃止位置図（参考図）第10号



凡 例

	認定道路
	廃止道路
	在来道路




市道路線廃止位置図（参考図）第11号



# 市道路線廃止位置図（参考図）第12号

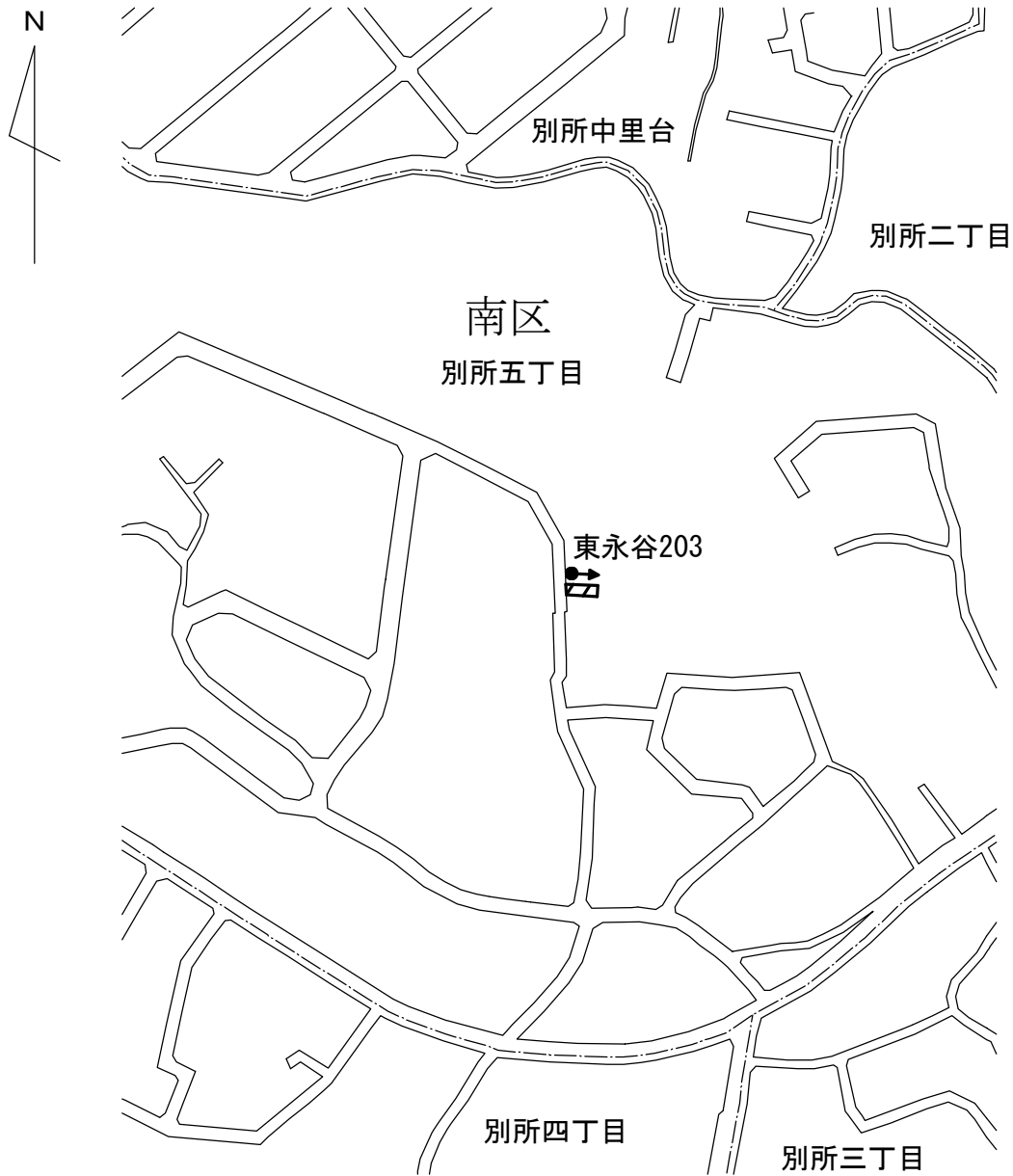


凡 例




	廃止道路
	在来道路
	町 界



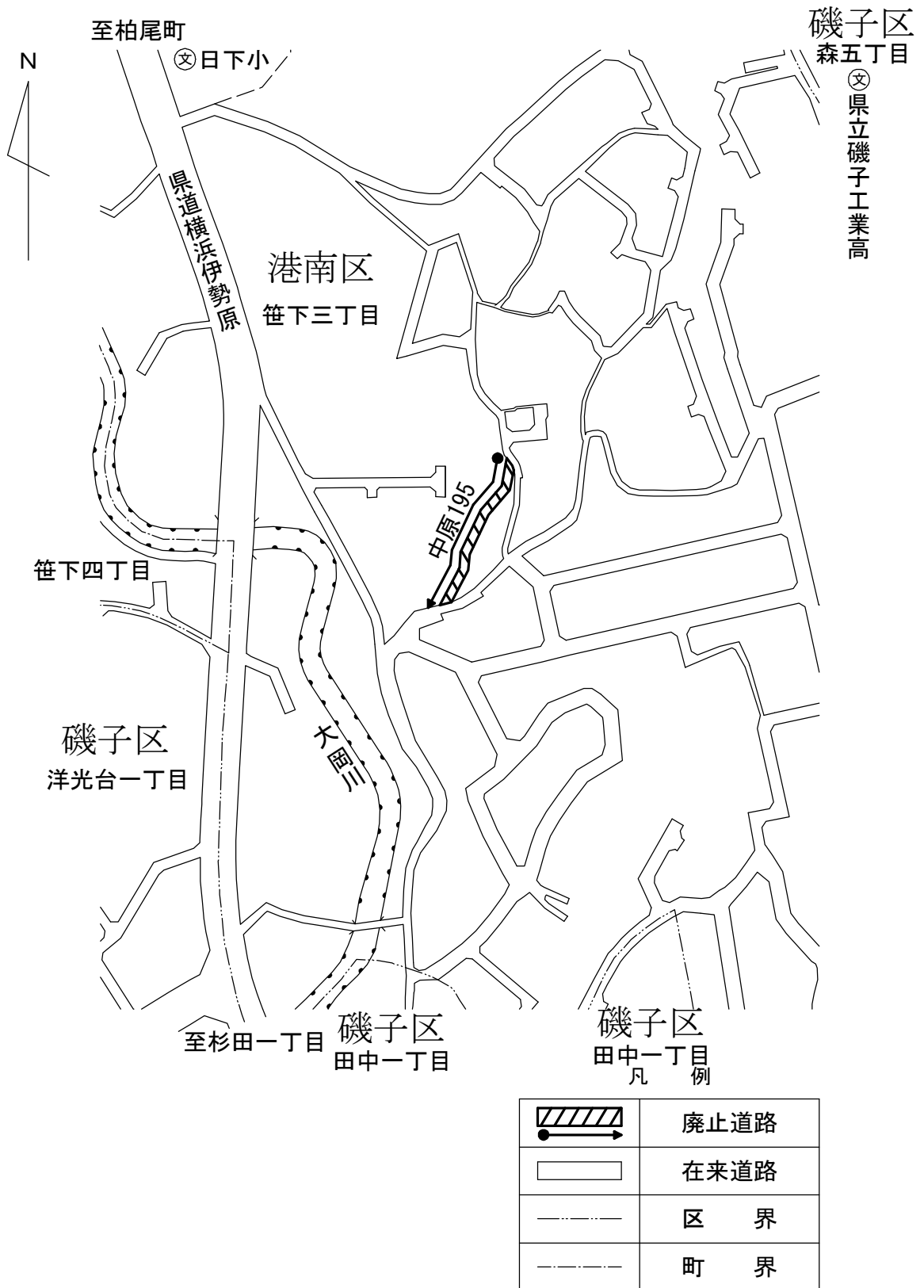
# 市道路線廃止位置図（参考図）第13号



凡 例

	廃止道路
	在来道路
	町 界

市道路線廃止位置図（参考図）第14号



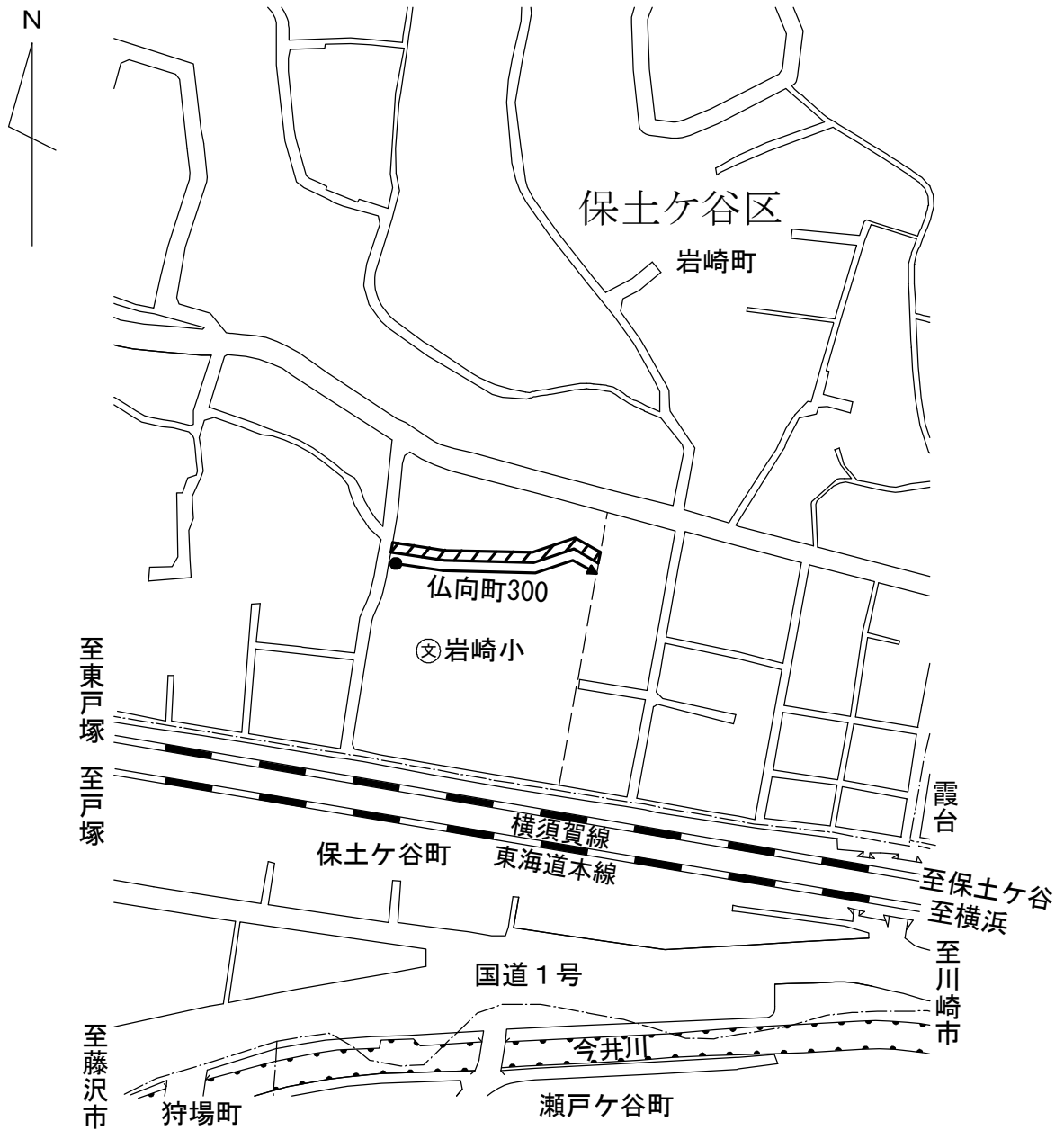
# 市道路線廃止位置図（参考図）第15号






凡 例

	廃止道路
	在来道路

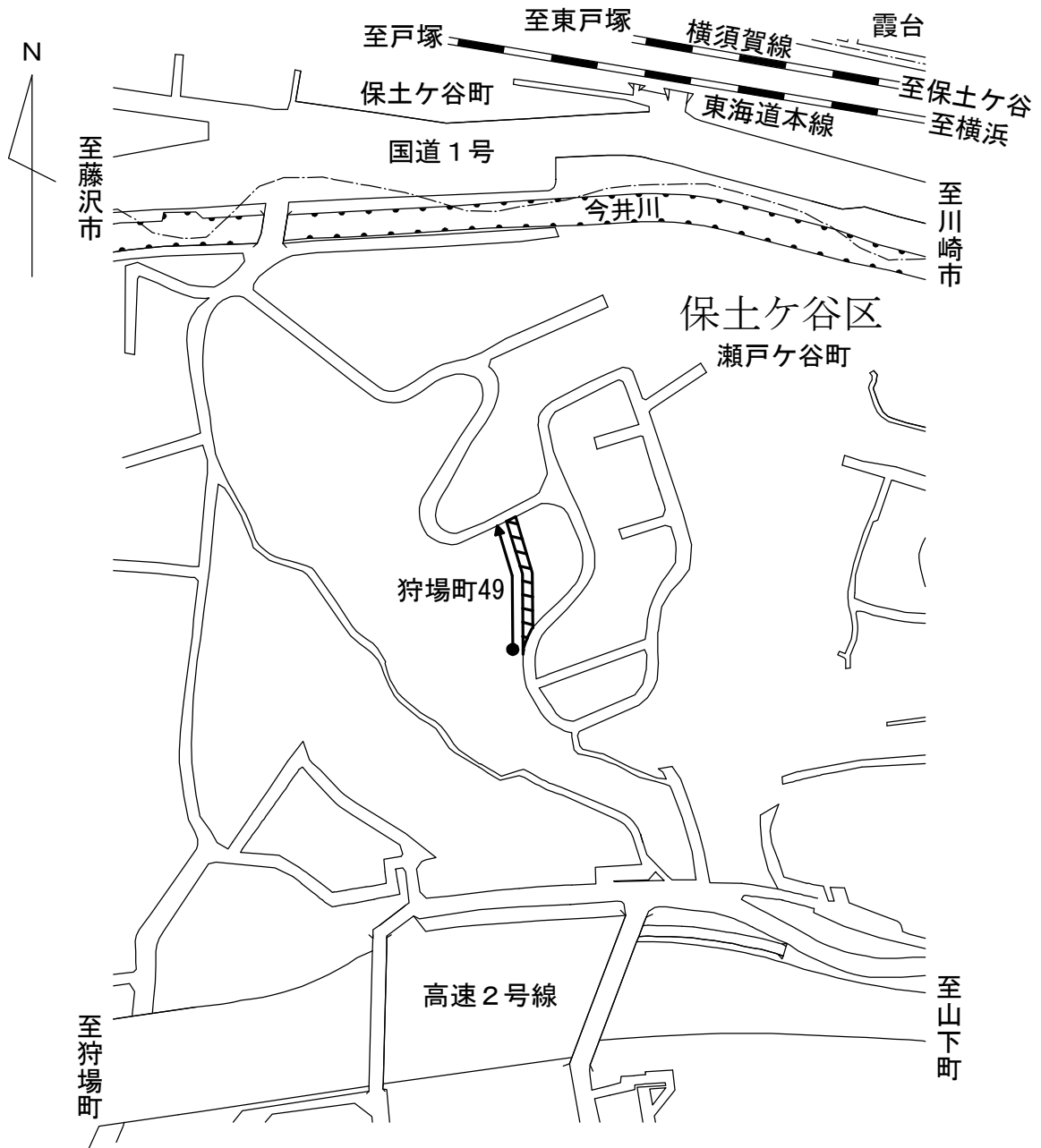
市道路線廃止位置図（参考図）第16号






凡 例

	廃止道路
	在来道路
	町 界

市道路線廃止位置図（参考図）第17号



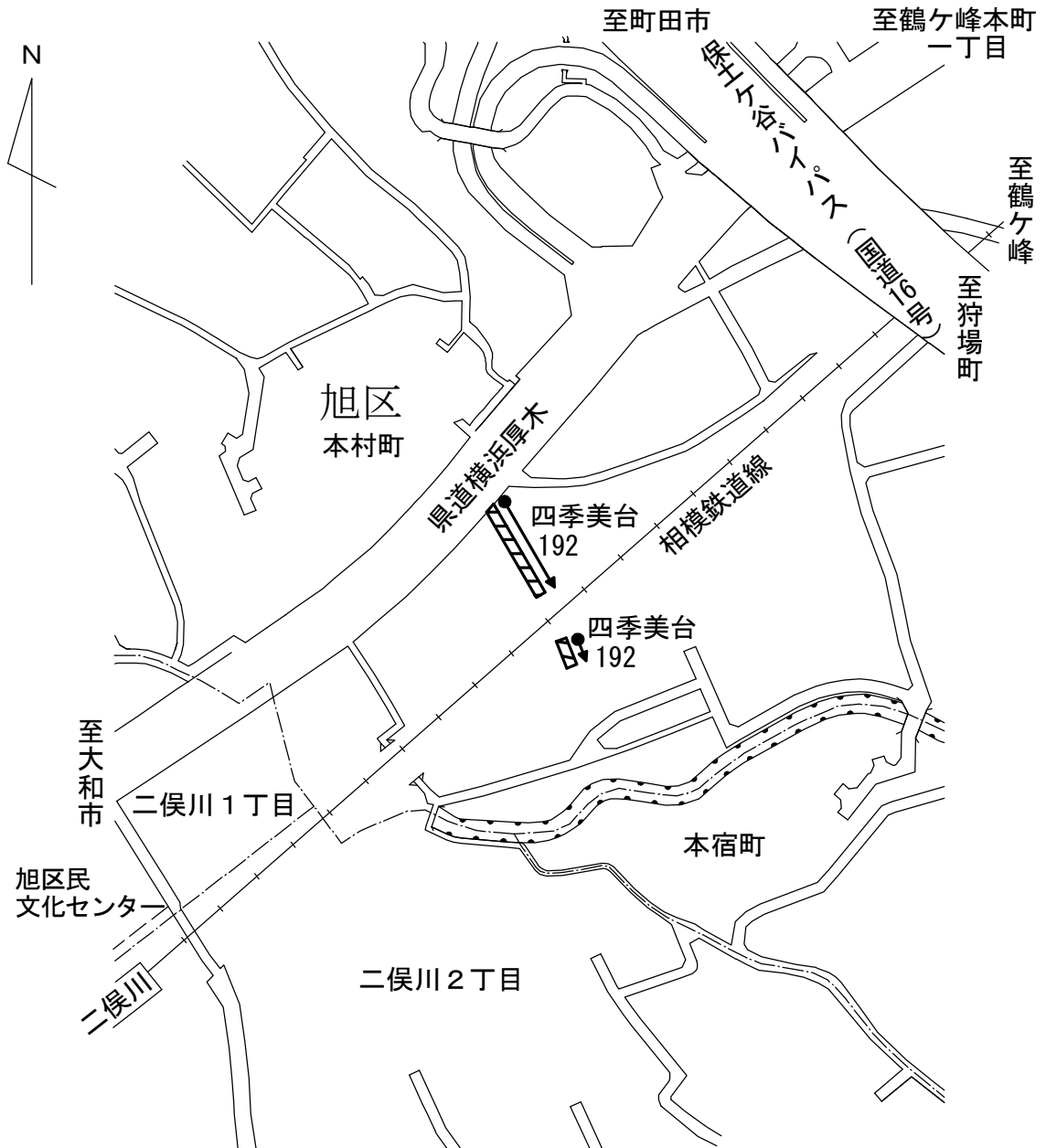
凡 例

	廃止道路
	在来道路
	町 界




# 市道路線廃止位置図（参考図）第18号



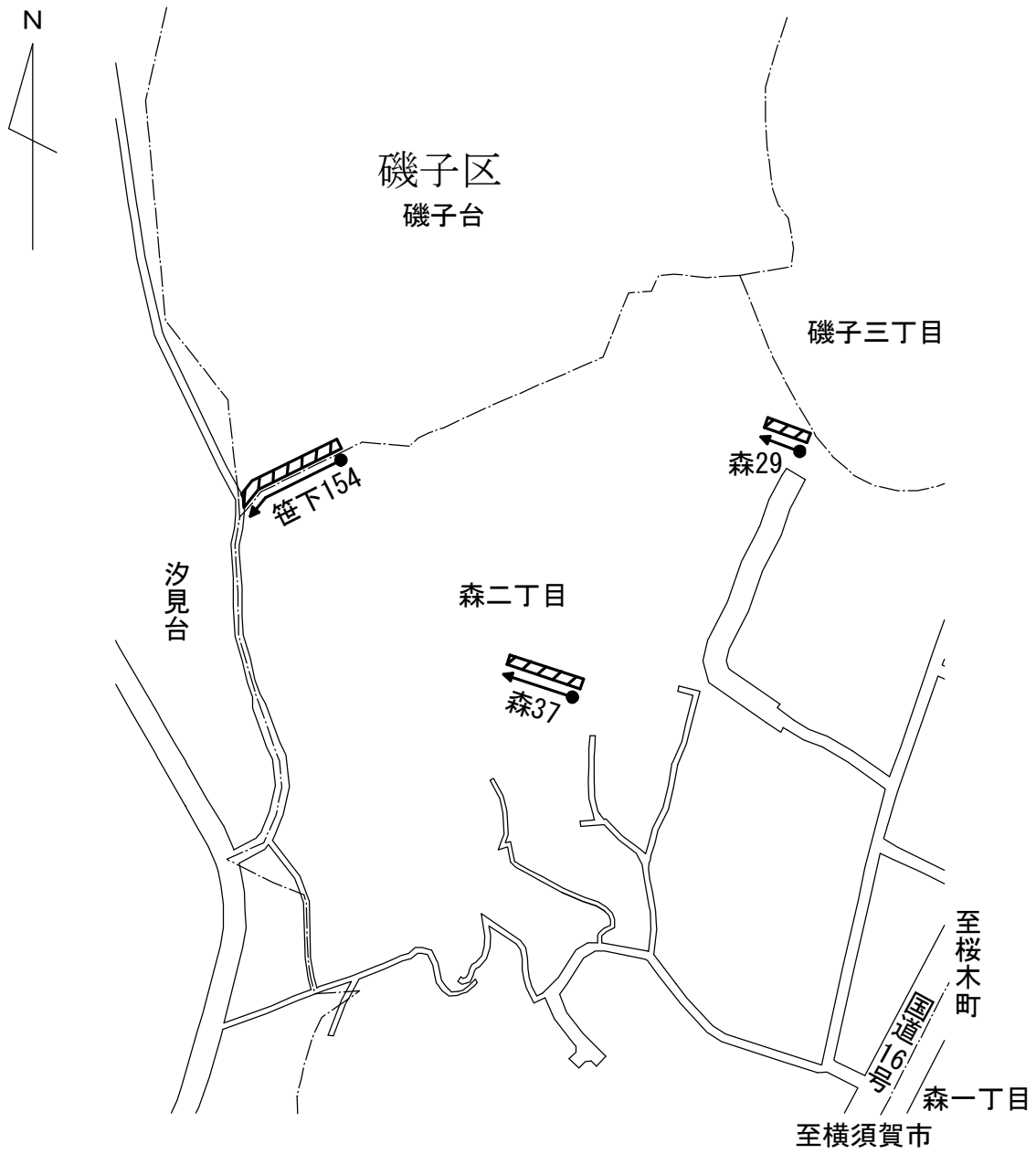
市道路線廃止位置図（参考図）第19号






凡 例

	廃止道路
	在来道路
	町 界

市道路線廃止位置図（参考図）第20号

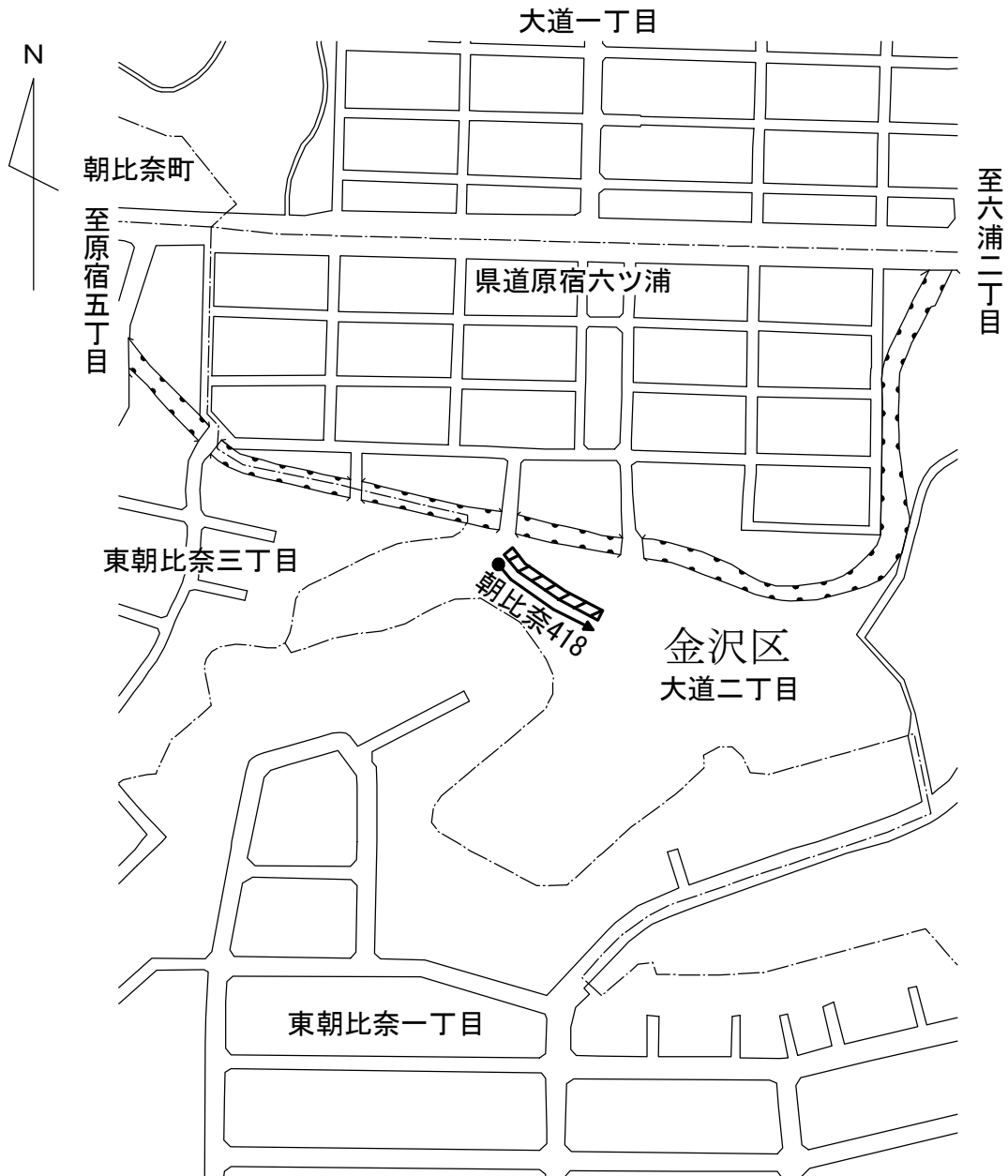


凡 例

	廃止道路
	在来道路
	町 界



市道路線廃止位置図（参考図）第21号



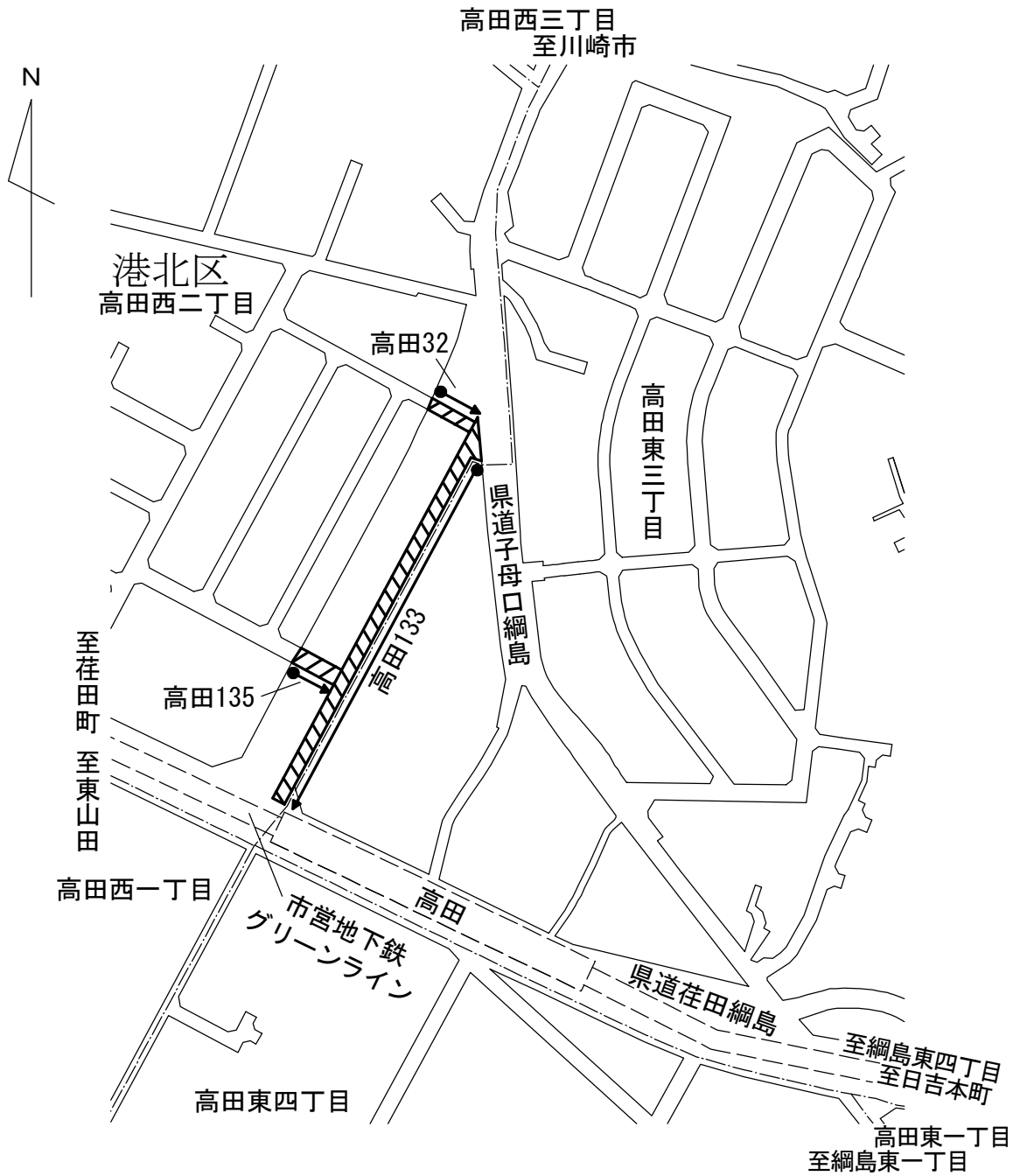
凡 例

	廃止道路
	在来道路
	町 界




## 市道路線廃止位置図（参考図）第22号



市道路線廃止位置図（参考図）第23号



凡 例

	廃止道路
	在来道路
	町 界

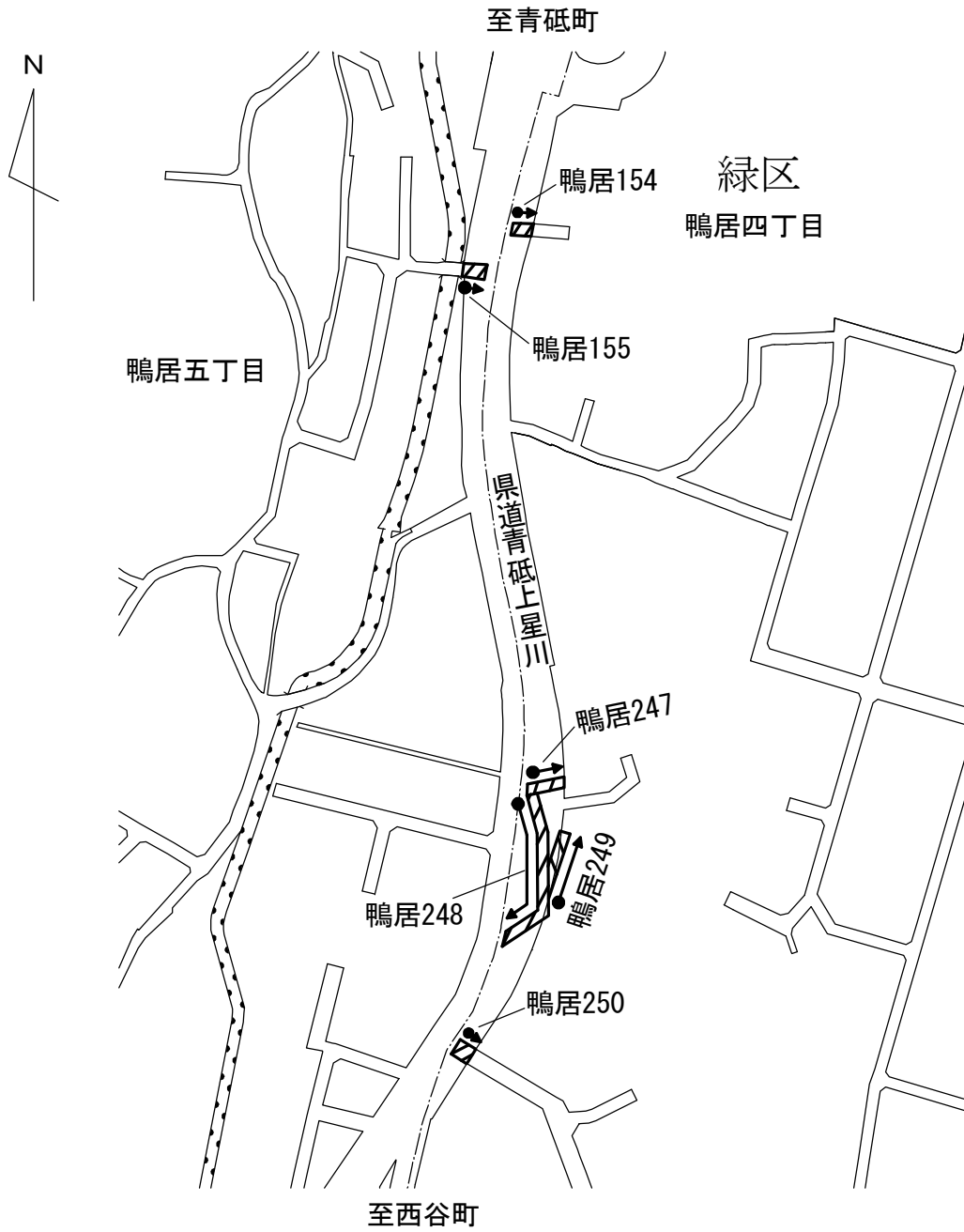
# 市道路線廃止位置図（参考図）第24号






凡 例

	廃止道路
	在来道路

市道路線廃止位置図（参考図）第25号



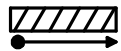

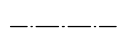
凡 例

	廃止道路
	在来道路
	町 界

## 市道路線廃止位置図（参考図）第26号



凡 例

	廃止道路
	在来道路
	町 界