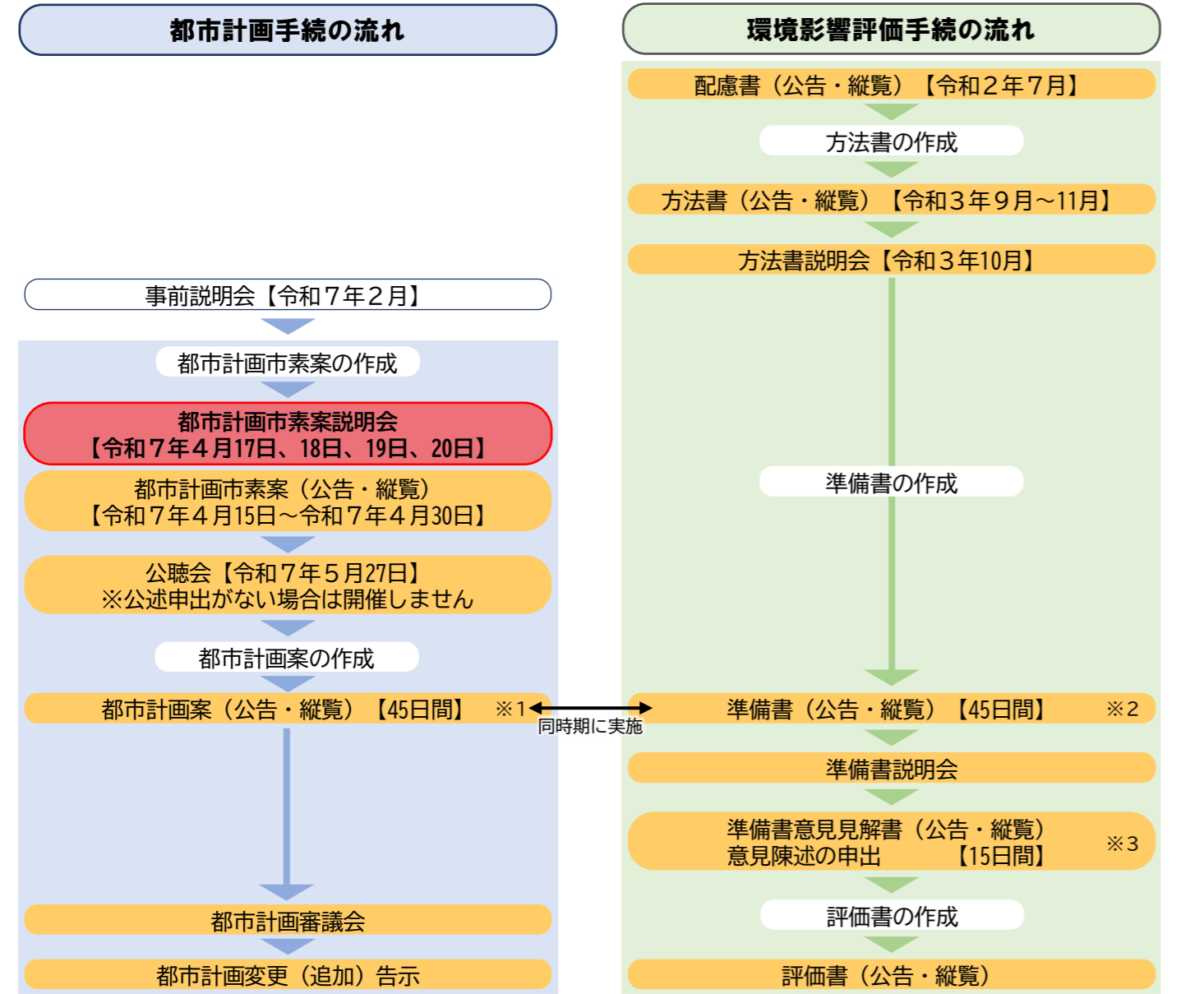


## 市内米軍施設の現況等について

### 1 令和 7 年 2 月 4 日（前回の委員会）以降の主な経過

- 2 月 13 日 4 月に開催する深谷通信所跡地に関する「都市計画市素案説明会」に先立ち、  
～23 日 事業所管局（みどり環境局、健康福祉局、道路局、都市整備局）による説明会  
を泉区と戸塚区で開催
- 3 月 7 日 根岸住宅地区の土地利用計画の検討にあたり、本市が民間事業者等を対象に、  
土地利用の可能性等について、サウンディング型市場調査（対話）を開始
- 4 月 16 日 防衛省南関東防衛局から「米艦船の市内民間造船所からの離岸について」本市に連  
絡
- 4 月 17 日 深谷通信所跡地に関する「都市計画市素案説明会」を泉区と戸塚区で開催  
～20 日 （別紙）

（仮称）深谷通信所跡地公園事業及び（仮称）深谷通信所跡地墓園事業は、環境影響評価の対象となっており、都市計画及び環境影響評価手続を併せて行います。



お問い合わせ先		
事業内容 に関する事	公園事業 に関する事	横浜市 みどり環境局 公園緑地事業課 〒231-0005 横浜市中区本町6丁目50-10 27階 南側 TEL 045-671-4611 FAX：045-671-2724 MAIL：mk-koenjigyo@city.yokohama.lg.jp
	墓園事業 に関する事	横浜市 健康福祉局 環境施設課 〒231-0005 横浜市中区本町6丁目50-10 15階 北側 TEL 045-671-4387 FAX：045-664-6753 MAIL：kf-kankyo@city.yokohama.lg.jp
	道路事業 に関する事	横浜市 道路局 企画課 〒231-0005 横浜市中区本町6丁目50-10 22階 北側 TEL 045-671-2777 FAX：045-651-6527 MAIL：do-dourogaio@city.yokohama.lg.jp
	全体計画 に関する事	横浜市 都市整備局 基地対策課 〒231-0005 横浜市中区本町6丁目50-10 29階 南側 TEL 045-671-4002 FAX：045-663-2318 MAIL：tb-kichitaisaku@city.yokohama.lg.jp
都市計画手続に関する事		横浜市 建築局 都市計画課 〒231-0005 横浜市中区本町6丁目50-10 25階 南側 TEL 045-671-2657 FAX：045-550-4913 MAIL：kc-toshikeikaku@city.yokohama.lg.jp
		市素案説明会 横浜市市素案説明会 で検索
		市素案縦覧・公聴会 横浜市公聴会 で検索

# 都市計画市素案説明会のお知らせ

～深谷通信所跡地公園、深谷通信所跡地墓園、  
深谷通信所跡地外周和泉線及び深谷和泉線の都市計画変更（追加）について～

泉区和泉町及び中田町に位置する深谷通信所跡地では、豊かな自然環境を創出し、市民の活動拠点となる広場や多様な市民ニーズに応えるスポーツ施設等を備えた魅力的な公園と、全市的な課題となっている墓地需要に対応するための墓園や広域道路ネットワークと連携した道路の計画の検討を進めてきました。

このたび、公園、墓園及び道路の都市計画市素案を作成しましたので、都市計画市素案の内容や今後の手続について、説明会を開催します。

都市計画市素案説明会の日時及び会場		
現地開催	日時	第1回・第4回説明会（泉区） 第1回：令和7年4月17日（木） 19時00分～21時00分（予定）（開場18時30分） 第4回：令和7年4月20日（日） 14時00分～16時00分（予定）（開場13時30分）
		第2回・第3回説明会（戸塚区） 第2回：令和7年4月18日（金） 19時00分～21時00分（予定）（開場18時30分） 第3回：令和7年4月19日（土） 14時00分～16時00分（予定）（開場13時30分）
	会場	泉公会堂 講堂（泉区和泉中央北五丁目1-1） （相鉄いずみ野線「いずみ中央駅」徒歩5分）
		戸塚公会堂 講堂（戸塚区戸塚町127 戸塚センター3階） （JR・横浜市営地下鉄「戸塚駅」西口徒歩5分）
動画配信	備考	※説明内容は動画配信と同じです。また、各回とも説明内容は同じです。 ※申込は不要です。直接会場へお越しください。（満席の場合はご参加いただけませんのでご了承ください） ※ご来場の際には、公共交通機関をご利用ください。
	日時	令和7年4月15日（火）から令和7年4月30日（水）まで
場所		横浜市ウェブサイト上での動画配信（音声付説明動画） 横浜市市素案説明会 で検索

都市計画市素案の縦覧及び公述申出の受付	
期間	令和7年4月15日（火）から令和7年4月30日（水）まで（土・日・祝日は除く）
縦覧場所	横浜市建築局都市計画課（受付時間 午前8時45分から午後5時15分まで） ※横浜市ウェブサイトで都市計画市素案の概要を御覧になれます。
公述申出	縦覧期間中、関係住民及び利害関係人は、市素案に対して公開の場で意見を述べる機会である「公聴会」の開催に必要な公述の申出ができます。（横浜市電子申請システムから提出又は都市計画課へ持参または郵送（期間内必着）） ※公述申出書の様式は自由です。（住所、連絡先、氏名、案件名及び意見の要旨を御記載ください。） ※10名を超える申出があった場合は抽選を行います。

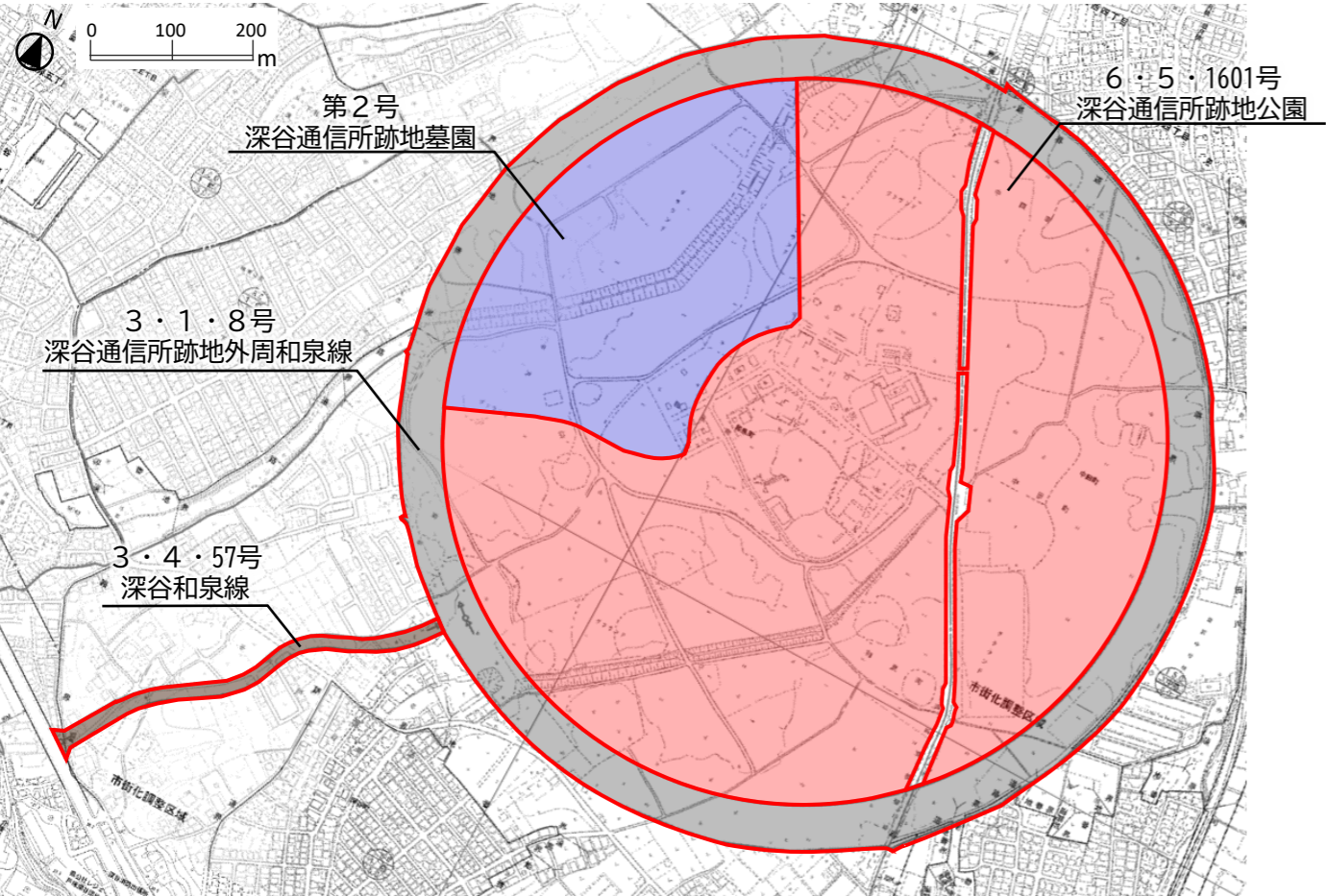
公聴会の日時及び会場（公述申出があった場合に開催）	
日時	令和7年5月27日（火）午後7時開始
会場	泉公会堂 講堂（泉区和泉中央北五丁目1-1）
その他	公聴会開催の有無は、5月7日（水）以降に横浜市ウェブサイトで御確認いただくか、横浜市建築局都市計画課（045-671-2657）に電話でお問い合わせください。 「公聴会における公述意見の要旨と市の考え方」については後日、横浜市ウェブサイトで公表します。

令和7年2月に実施した事前説明会の資料については、横浜市ウェブサイトをご覧ください。

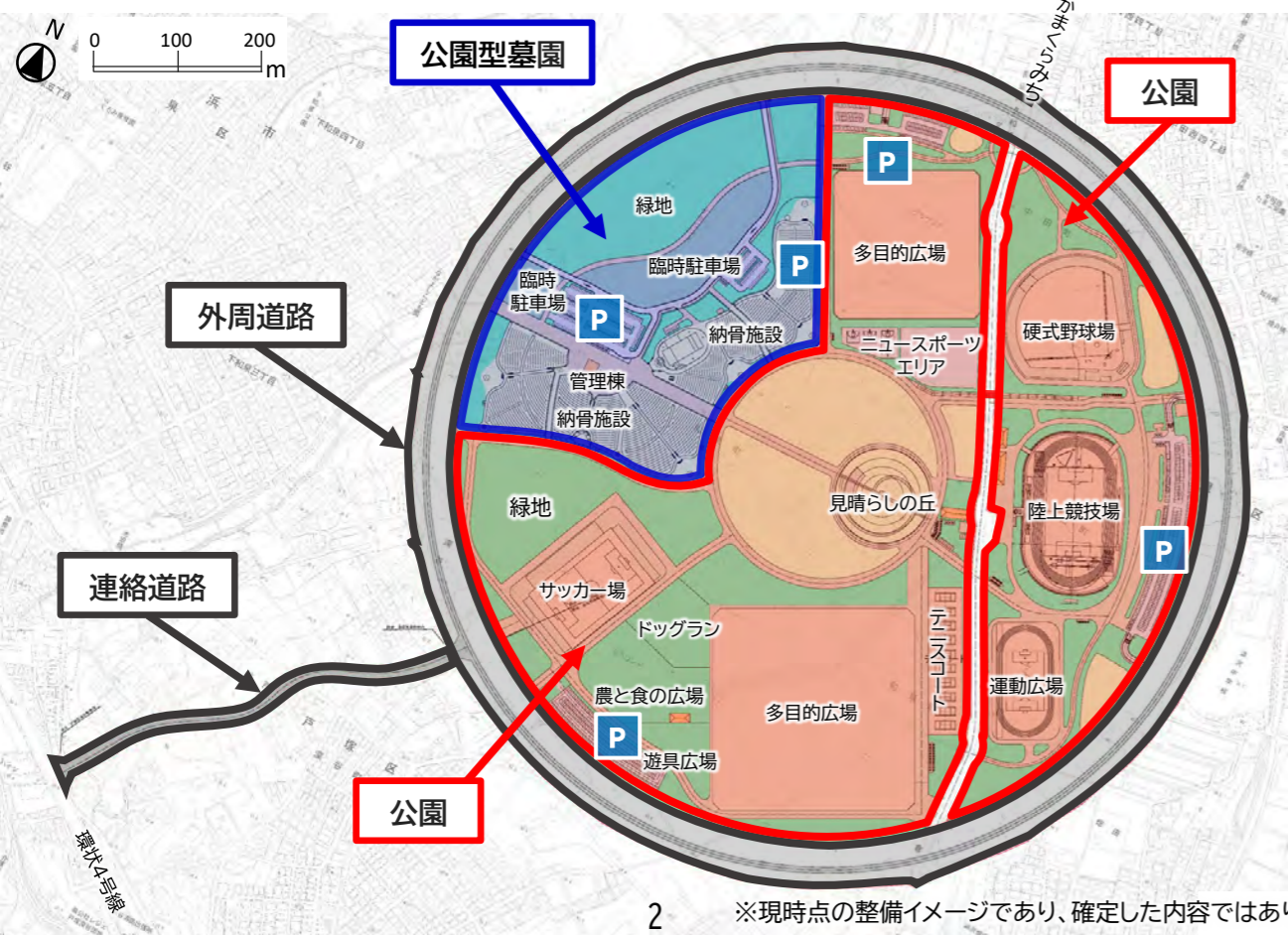
※右の二次元コードからアクセス または 深谷通信所跡地 で検索



1 計画図



2 施設配置イメージ



2 ※現時点の整備イメージであり、確定した内容ではありません。

3 公園の変更（追加）

災害時に広域的な防災拠点として利用できる防災機能の充実を図るとともに、豊かな自然環境を創出し、市民の活動拠点となる広場や多様な市民ニーズに応えるスポーツ施設等を備えた魅力的な公園を整備するため、6・5・1601号深谷通信所跡地公園を運動公園として追加します。

種類	名称		位置	面積	備考
	番号	公園名			
運動公園	6・5・1601	深谷通信所跡地公園	泉区和泉町及び中田町	約47.7ha	広場、陸上競技場、野球場、サッカー場、テニスコート、駐車場、園路、緑地等

4 墓園の変更（追加）

公園型墓園として6・5・1601号深谷通信所跡地公園と一体的な緑の保全・創出を図るとともに、全市的な課題となっている墓地需要に対応するため、第2号深谷通信所跡地墓園を追加します。

名称		位置	面積	備考
番号	墓園名			
2	深谷通信所跡地墓園	泉区和泉町	約13.1ha	納骨施設、管理棟、休憩所、駐車場、緑地等

5 道路の変更（追加）

■ 深谷通信所跡地外周和泉線

深谷通信所跡地公園及び墓園の交通需要に対応し、広域道路ネットワークと連携するとともに、公園及び墓園の緑地等の施設配置計画と整合を図るため、3・1・8号深谷通信所跡地外周和泉線を追加します。

種別	名称		位置			区域
	番号	道路名	起点	終点	主な経由地	延長
幹線街路	3・1・8	深谷通信所跡地外周和泉線	泉区和泉町	泉区和泉町	泉区中田町	約3,020m
構造						
構造形式	車線の数	幅員※	地表式の区間における鉄道等との交差の構造			
地表式	2車線	52m	幹線街路と平面交差1箇所			

※ 標準部であり、これ以上の幅員となる箇所もあります。

■ 深谷和泉線

深谷通信所跡地公園及び墓園の交通需要に対応するとともに、広域道路ネットワークと連携するため、3・4・57号深谷和泉線を追加します。

種別	名称		位置			区域
	番号	道路名	起点	終点	主な経由地	延長
幹線街路	3・4・57	深谷和泉線	戸塚区深谷町	泉区和泉町	—	約500m
構造						
構造形式	車線の数	幅員※	地表式の区間における鉄道等との交差の構造			
地表式	2車線	16m	幹線街路と平面交差2箇所			

※ 標準部であり、これ以上の幅員となる箇所もあります。