

## 市第68号議案

柏尾第 610 号線等市道路線の認定及び廃止  
次のように市道の路線を認定し、及び廃止する。

令和 3 年 12 月 7 日提出

横浜市長 山 中 竹 春

## 認定する路線

路 線 名	起 点 終 点	備 考 (参考図番号)
柏 尾 第610号線	港南区下永谷三丁目2, 688番の3地先 同 区同 2, 668番の25地先	第 1 号
上 星 川 第517号線	保土ヶ谷区星川三丁目513番の1地先 同 区同 523番の13地先	第 2 号
狩 場 町 第424号線	保土ヶ谷区権太坂三丁目409番の55地先 同 区同 同 番の69地先	第 3 号
狩 場 町 第425号線	保土ヶ谷区権太坂三丁目428番の17地先 同 区同 同 番の59地先	
六 浦 第175号線	金沢区六浦南一丁目817番の2地先 同 区同 816番の5地先	第 4 号
東 山 田 第428号線	都筑区東山田町881番の4地先 同 区同 町322番地先	第 5 号
東 山 田 第429号線	都筑区東山田町338番の15地先 同 区同 町332番の1地先	
下 瀬 谷 第544号線	瀬谷区下瀬谷二丁目5番の48地先 同 区同 同番の35地先	第 6 号

## 廃止する路線

路 線 名	起 点 終 点	備 考 (参考図番号)
六 ッ 川 第104号線	南区永田みなみ台902番の9地先	第 7 号
上 大 岡 第609号線	港南区上大岡東一丁目1,057番の2地先 同 区同 1,054番の2地先	第 8 号
上 星 川 第415号線	保土ヶ谷区星川三丁目523番の12地先 同 区同 513番の1地先	第 2 号
三 ツ 沢 第386号線	保土ヶ谷区星川二丁目246番の52地先 同 区同 同 番の45地先	
天 王 町 第94号線	保土ヶ谷区神戸町154番の9地先 同 区同 町同 番の6地先	
天 王 町 第99号線	保土ヶ谷区神戸町134番の18地先 同 区天王町2丁目44番の61地先	
天 王 町 第400号線	保土ヶ谷区星川一丁目58番の21地先 同 区同 同番の8地先	
天 王 町 第401号線	保土ヶ谷区星川一丁目54番の1地先 同 区同 57番の1地先	
天 王 町 第402号線	保土ヶ谷区星川一丁目15番の3地先 同 区同 同番の1地先	
天 王 町 第403号線	保土ヶ谷区神戸町194番の1地先 同 区同 町同 番の10地先	
東 山 田 第304号線	都筑区東山田町687番の2地先 同 区同 町322番地先	
東 山 田 第397号線	都筑区東山田町339番の4地先 同 区同 町301番の8地先	
小 雀 第13号線	戸塚区小雀町299番の1地先 同 区同 町303番の1地先	第 9 号
目 黒 第120号線	瀬谷区竹村町23番の46地先 同 区同 町24番の6地先	第 10 号

## 提 案 理 由

柏尾第 610 号線等の路線を市道に認定し、及び六ツ川第 104 号線等の市道路線を廃止したいので、道路法第 8 条第 2 項及び第 10 条第 3 項において準用する同法第 8 条第 2 項の規定により提案する。

**参 考**

道路法（抜粋）

（市町村道の意義及びその路線の認定）

第 8 条 （第 1 項省略）

- 2 市町村長が前項の規定により路線を認定しようとする場合においては、あらかじめ当該市町村の議会の議決を経なければならない。

（第 3 項から第 5 項まで省略）

（路線の廃止又は変更）

第 10 条 （第 1 項及び第 2 項省略）

- 3 第 7 条第 2 項から第 8 項まで及び前条の規定は前 2 項の規定による都道府県道の路線の廃止又は変更について、第 8 条第 2 項から第 5 項まで及び前条の規定は前 2 項の規定による市町村道の路線の廃止又は変更について、それぞれ準用する。

市道路線認定位置図（参考図）第 1 号

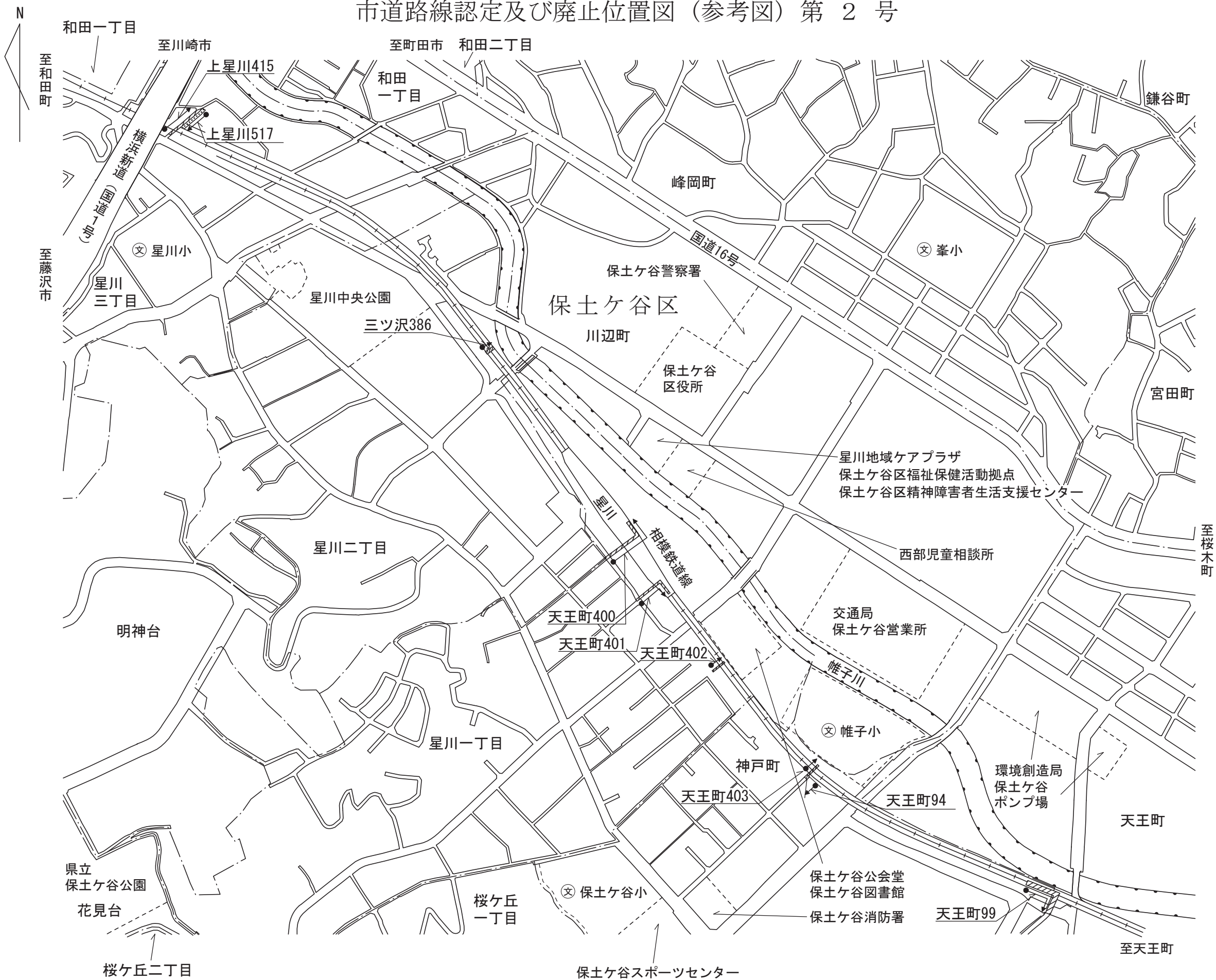


凡 例

	認定道路
	在来道路
	町 界



# 市道路線認定及び廃止位置図（参考図）第2号

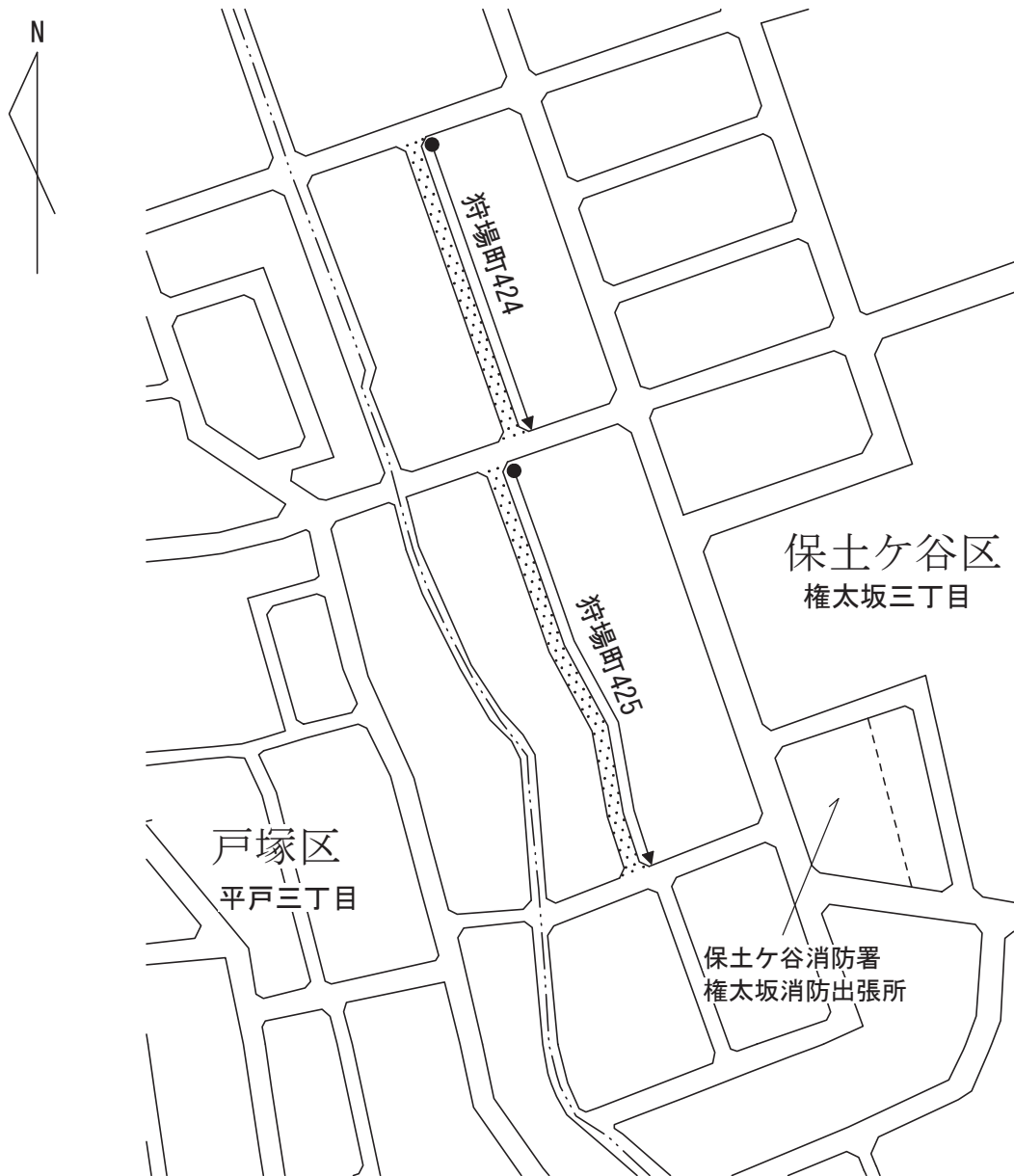


凡 例	
	認定道路
	廃止道路
	在来道路
	町 界





# 市道路線認定位置図（参考図）第 3 号



## 凡 例

	認定道路
	在来道路
	区 界

# 市道路線認定位置図（参考図）第 4 号



## 凡 例

	認定道路
	在来道路
	町 界

市道路線認定及び廃止位置図（参考図）第 5 号



凡 例

	認定道路
	廃止道路
	在来道路
	町 界

# 市道路線認定位置図（参考図）第 6 号





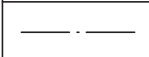
凡 例

	認定道路
	在来道路
	町 界

市道路線廃止位置図（参考図）第 7 号





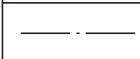
凡 例

	廃止道路
	在来道路
	町 界

# 市道路線廃止位置図（参考図）第 8 号



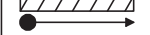
## 凡 例

	廃止道路
	在来道路
	町 界

市道路線廃止位置図（参考図）第 9 号



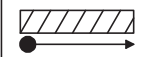

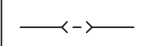

凡 例

	廃止道路
	
	在来道路
	市 境 界

市道路線廃止位置図（参考図）第 10 号



凡 例

	廃止道路
	在来道路
	市 境 界
	町 界