

平成21年刊行  
区勢統計要覧 **瀬谷**



**瀬谷区役所**

## はじめに

瀬谷区は、昭和44年10月に戸塚区から分区して誕生しました。

市の最西部に位置し、南北に細長い地形で5本の川が流れており、市内最大の上瀬谷農業専用地区をはじめとした良好な農地や樹林地が多く、市内でも恵まれた自然環境にあります。

また、道路や下水道といった都市基盤の整備がすすむとともに、区民の憩いの場・活動の場となる都市施設の整備も着実にすすんでいます。

現在瀬谷区では、「幸せが実感できる瀬谷づくり」を区政運営の基本理念に掲げ、地域とともに課題に立ち向かい、ひとつひとつの仕事を丁寧に行うことにより、区民の皆様が安心して暮らし、幸せを実感していただける区づくりを目指しています。

この「区勢統計要覧 瀬谷」は、瀬谷区の移り変わりを数字で見えていただくとともに、横浜市における瀬谷区の現状等を統計資料をもとにとらえたものです。

この冊子が、瀬谷区を知るうえでの参考資料として皆様にご活用いただければ幸いです。

刊行にあたり、貴重な資料を提供していただきました関係諸機関のご好意に厚くお礼申し上げます。

## 目次

瀬谷区のおゆみ	1	教育・文化	18
地勢	3	・教育	18
・瀬谷区的位置	3	・文化	20
・瀬谷区の町名	4	戸籍・市税	21
人口	5	・戸籍	21
産業	9	・市税	22
・事業所	9	福祉	23
・商業	10	・福祉保健相談・生活保護	23
・工業	11	・高齢者福祉・介護保険	24
・農業	12	・地域・障害者・児童福祉	25
生活環境	13	・国民年金・国民健康保険	26
・公園・緑	13	保健・衛生	27
・下水道・道路・交通	14	・保健	27
・ごみ・環境	15	・衛生	28
・消防・警察	16	選挙	29
住宅・建築	17	区内主要施設一覧	31

## ご利用にあたって

構成比等の算出については、端数を四捨五入しているため合計に一致しない場合があります。また、「年度」というのは4月1日から翌年3月31日まで、「年」というのは1月1日から12月31日までの統計数値を指します。

なお、表中の符号は次のとおりです。

「-」...該当数値がないもの

「0」...該当数値を四捨五入した結果、単位に満たなかったもの

「X」...数値が少ないため特に秘したもの(統計法第14条による)

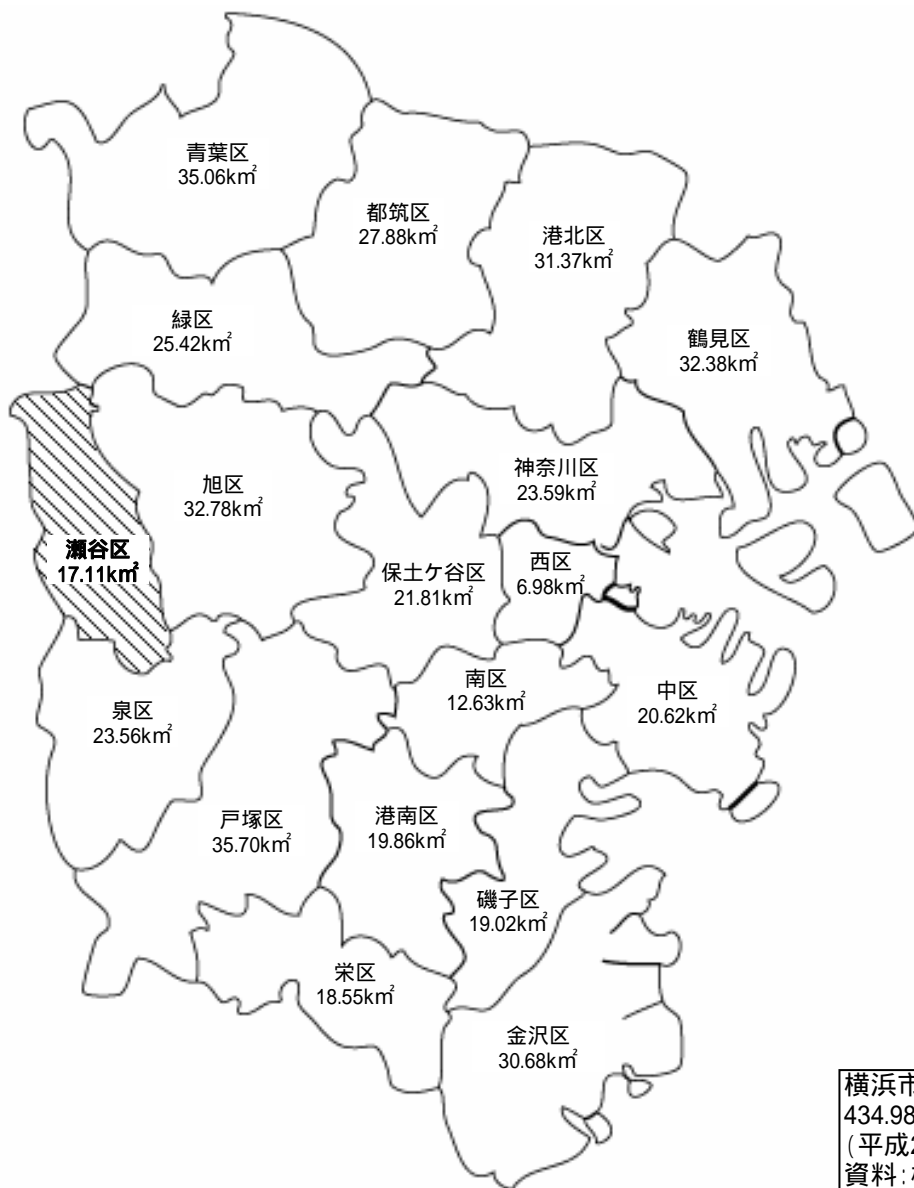
# 瀬谷区のあゆみ

明治元年(1868)	6月	瀬谷・宮沢・阿久和の三村は武蔵知県事の管轄に、二ツ橋村は葦山県に属し、同年12月に神奈川県に編入された
明治7年(1874)	6月	戸籍事務のための大区小区制施行、瀬谷地域は第17大区第6小区となった
明治22年(1889)	4月	横浜に市制が施行された 町村合併により瀬谷村(瀬谷・二ツ橋・宮沢)と中川村(阿久和・岡津ほか)が誕生した
明治23年(1890)	12月	阿久和給田町664に中川村役場新築開庁
大正5年(1916)	12月	瀬谷村役場が長天寺客殿より新庁舎(瀬谷2529)に移転した
大正12年(1923)	9月	関東大震災、瀬谷村で死者4人行方不明1人全壊戸数53戸
大正15年(1926)	5月	神中鉄道が二俣川・厚木間で営業開始 三ツ境、二ツ橋、瀬谷にそれぞれ停車場を設けた
<b>戸塚区時代</b>		
昭和14年(1939)	4月	現瀬谷区域が第6次横浜市拡張計画により <b>横浜市に編入</b> 、戸塚区瀬谷出張所(瀬谷町2528)中川出張所(岡津町237)を設置した
昭和17年(1942)	6月	横浜市民として初めての市議会議員選挙が行われた
昭和19年(1944)	4月	相模鉄道(神中)が大和・瀬谷間に電気運転を開始した(同年5月瀬谷・三ツ境間開始)
昭和24年(1949)	5月	瀬谷消防出張所を瀬谷町2590の1に設置した
昭和26年(1951)	3月	横浜市農業指導所を二ツ橋町190に設置した
昭和32年(1957)	7月	横浜市水道局瀬谷詰所を瀬谷町1669に設置した
昭和37年(1962)	5月	阿久和町の一部を三ツ境とした
昭和39年(1964)	4月	瀬谷出張所が戸塚区役所瀬谷支所に昇格
<b>瀬谷区時代</b>		
昭和44年(1969)	10月	横浜市行政区再編成により瀬谷支所管内に阿久和町及び新橋町の一部を加えて <b>瀬谷区を設置</b> した(面積16.92km <sup>2</sup> 世帯数20,318 人口71,733人)
昭和46年(1971)	6月	瀬谷区総合庁舎が二ツ橋町190に完成
	7月	瀬谷公会堂が開館
昭和49年(1974)	4月	瀬谷区民会議が発足
昭和51年(1976)	4月	瀬谷市民の森がオープン
昭和52年(1977)	3月	瀬谷区休日急患診療所が開設
昭和53年(1978)	7月	区の人口推計が10万人を突破
昭和54年(1979)	11月	瀬谷区制10周年記念式典を挙行・記念誌発刊
昭和55年(1980)	11月	瀬谷センターが開館
昭和59年(1984)	10月	瀬谷区制15周年記念式典を挙行(瀬谷区の花・木・鳥を制定、記念像の建立、記念誌の発刊)
	10月	瀬谷区制15周年記念式典を挙行(瀬谷区の花・木・鳥を制定、記念像の建立、記念誌の発刊)
昭和60年(1985)	1月	瀬谷図書館が開館
	6月	瀬谷中央公園が開園
昭和61年(1986)	10月	三ツ境駅北口周辺整備が完了
昭和62年(1987)	11月	瀬谷スポーツセンターがオープン

昭和63年(1988)	4月	丸子中山茅ヶ崎線(南台入口～国道16号間)が4車線整備
	8月	瀬谷区のシンボルマークを制定
平成元年(1989)	9月	瀬谷区制20周年記念式典を挙行
平成2年(1990)	12月	区の推計人口が12万人を突破
平成3年(1991)	4月	下瀬谷小学校コミュニティ・スクールが開設
	12月	二ツ橋在宅支援サービスセンター(現、二ツ橋地域ケアプラザ)が開館
平成4年(1992)	6月	長屋門公園歴史体験ゾーンがオープン
平成5年(1993)	5月	瀬谷中央公園内にこどもログハウス「まるたのしろ」がオープン
平成6年(1994)	10月	瀬谷区制25周年記念式典を挙行
	11月	宮沢ふれあい樹林、東山ふれあい樹林がオープン
平成7年(1995)	4月	南瀬谷小学校コミュニティ・スクールが開設
	5月	瀬谷区地域防災拠点を指定(小学校12、中学校3)
平成8年(1996)	3月	阿久和地区センター・阿久和地域ケアプラザが開館 瀬谷町小川アメニティ事業完成
	7月	和泉川「東山の水辺」オープン
	12月	和泉川「関ヶ原の水辺」オープン
平成10年(1998)	3月	相沢雨水調整池完成
	11月	和泉川「二ツ橋の水辺」オープン
平成11年(1999)	8月	中屋敷地区センター・中屋敷地域ケアプラザが開館
	10月	瀬谷区制30周年記念式典を挙行
平成12年(2000)	3月	瀬谷駅北地区土地区画整理事業が完了
	12月	環状4号線(日向山から横浜厚木線まで)の供用開始
平成13年(2001)	8月	下瀬谷地域ケアプラザが開館
平成14年(2002)	1月	瀬谷区のマスコットキャラクター「せやまる」を制定
	4月	相沢川親水空間(南台こどものもり公園付近)オープン
	5月	瀬谷本郷公園が一部開園
	11月	瀬谷区福祉保健活動拠点「パートナーせや」が開設
平成15年(2003)	4月	相沢川親水空間(下瀬谷小学校付近)オープン
平成16年(2004)	3月	瀬谷駅南北自由通路が開設
	5月	東野中学校コミュニティ・スクールが開設
平成17年(2005)	4月	瀬谷区民活動センターが開設 環状4号線瀬谷跨線橋が開通
	7月	瀬谷駅区民窓口サービスセンターが開設
平成18年(2006)	2月	原中学校コミュニティ・スクールが開設
	3月	和泉川「宮沢遊水地」オープン
平成19年(2007)	1月	瀬谷区連合町内会が第11回防災まちづくり大賞(総務省主催)を受賞
	3月	三ツ境駅周辺地区交通バリアフリー基本構想作成
平成20年(2008)	2月	水と緑の健康ウォーク事業が(財)日本公衆衛生協会の衛生教育奨励賞を受賞
	10月	南瀬谷高齢者支援拠点が開所

# 地 勢

## 瀬谷区の位置



横浜市  
434.98km<sup>2</sup>  
(平成20年12月1日現在)  
資料:横浜市人口ニュース

瀬谷区は横浜市の最西部に位置し、西は大和市、北は東京都町田市に接しています。地域は南北に細長く、コノハズクの形に似ています。面積は17.11km<sup>2</sup>で全市域の約4%を占め、18区中16番目です。区内を五つの川(境川、大門川、相沢川、和泉川、阿久和川)が流れ、和泉川、阿久和川の源流は区内にあります。

### 地勢 (平成20年4月1日現在)

極 東	阿久和南一丁目
極 西	目黒町
極 南	阿久和南三丁目
極 北	北町

最高地	北町
	海拔93.6m

### 都市計画区域及び用途地域面積 (平成19年度末)

(単位:km<sup>2</sup>)

都市計画区域			用途地域			
総面積	市街化区域	市街化調整区域	総面積	住居系	商業系	工業系
17.2	11.8	5.4	12.0	10.1	0.6	1.3

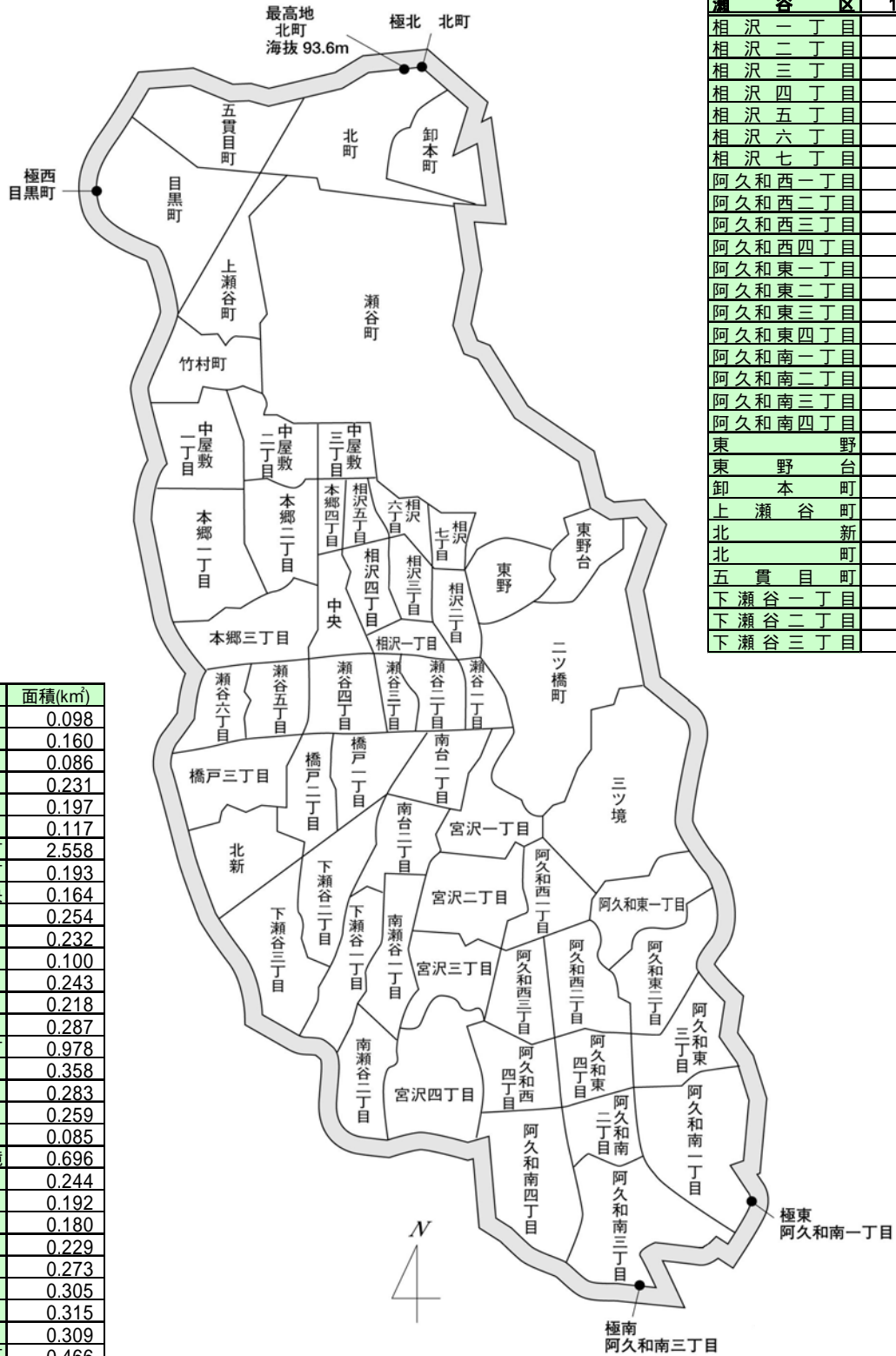
資料:まちづくり調整局

# 地 勢

## 瀬谷区の町名

### 町丁別面積

町丁名	面積(km <sup>2</sup> )
<b>瀬 谷 区</b>	<b>17.106</b>
相 沢 一 丁 目	0.103
相 沢 二 丁 目	0.143
相 沢 三 丁 目	0.110
相 沢 四 丁 目	0.137
相 沢 五 丁 目	0.142
相 沢 六 丁 目	0.118
相 沢 七 丁 目	0.143
阿 久 和 西 一 丁 目	0.195
阿 久 和 西 二 丁 目	0.204
阿 久 和 西 三 丁 目	0.240
阿 久 和 西 四 丁 目	0.274
阿 久 和 東 一 丁 目	0.239
阿 久 和 東 二 丁 目	0.257
阿 久 和 東 三 丁 目	0.183
阿 久 和 東 四 丁 目	0.162
阿 久 和 南 一 丁 目	0.398
阿 久 和 南 二 丁 目	0.269
阿 久 和 南 三 丁 目	0.384
阿 久 和 南 四 丁 目	0.483
東 野 野	0.233
東 野 台	0.149
卸 本 町	0.179
上 瀬 谷 町	0.290
北 新	0.269
北 町	0.440
五 貫 目 町	0.283
下 瀬 谷 一 丁 目	0.218
下 瀬 谷 二 丁 目	0.272
下 瀬 谷 三 丁 目	0.279



町丁名	面積(km <sup>2</sup> )
瀬 谷 一 丁 目	0.098
瀬 谷 二 丁 目	0.160
瀬 谷 三 丁 目	0.086
瀬 谷 四 丁 目	0.231
瀬 谷 五 丁 目	0.197
瀬 谷 六 丁 目	0.117
瀬 谷 町	2.558
竹 村 町	0.193
中 屋 敷 中 央	0.164
中 屋 敷 一 丁 目	0.254
中 屋 敷 二 丁 目	0.232
中 屋 敷 三 丁 目	0.100
橋 戸 一 丁 目	0.243
橋 戸 二 丁 目	0.218
橋 戸 三 丁 目	0.287
二 ツ 橋 町	0.978
本 郷 一 丁 目	0.358
本 郷 二 丁 目	0.283
本 郷 三 丁 目	0.259
本 郷 四 丁 目	0.085
三 ツ 境	0.696
南 瀬 谷 一 丁 目	0.244
南 瀬 谷 二 丁 目	0.192
南 台 一 丁 目	0.180
南 台 二 丁 目	0.229
宮 沢 一 丁 目	0.273
宮 沢 二 丁 目	0.305
宮 沢 三 丁 目	0.315
宮 沢 四 丁 目	0.309
目 黒 町	0.466

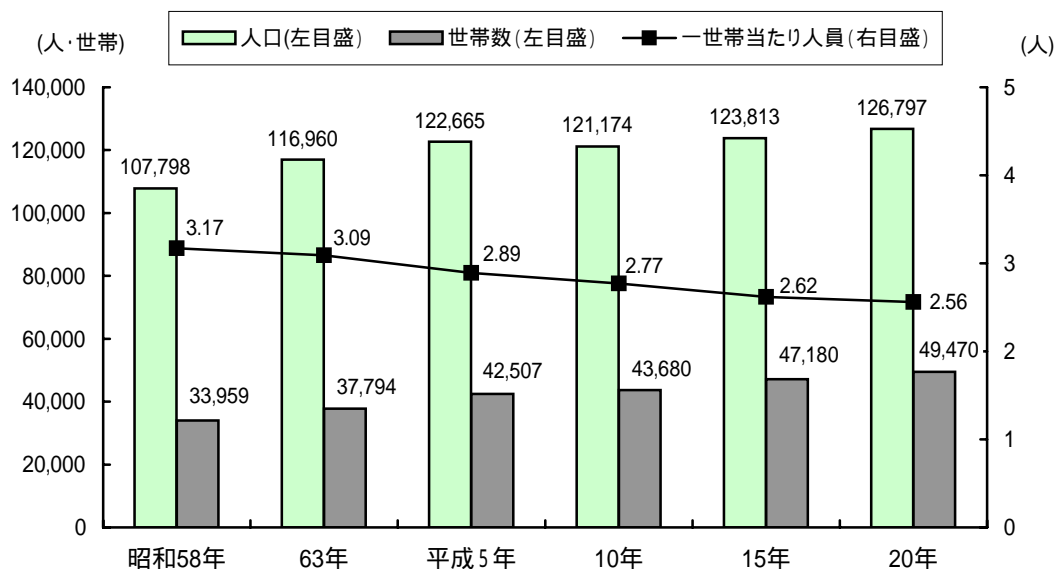
# 人 口

区別の人口と世帯（平成20年10月1日現在推計：横浜市人口ニュース）

区名	面積(km <sup>2</sup> )	世帯数(世帯)	人口(人)			1世帯当たり人員(人)	人口密度(人/km <sup>2</sup> )
			総数	男	女		
横浜市	434.98	1,556,816	3,651,428	1,834,602	1,816,826	2.35	8,394
鶴見区	32.38	122,023	269,593	140,366	129,227	2.21	8,326
神奈川区	23.59	109,958	227,756	117,031	110,725	2.07	9,655
西区	6.98	46,738	91,866	46,250	45,616	1.97	13,161
中区	20.62	74,176	143,939	75,705	68,234	1.94	6,981
南区	12.63	90,988	196,327	97,822	98,505	2.16	15,544
港南区	19.86	88,721	221,819	110,581	111,238	2.50	11,169
保土ヶ谷区	21.81	89,190	205,878	103,155	102,723	2.31	9,440
旭区	32.78	99,107	248,131	122,952	125,179	2.50	7,570
磯子区	19.02	71,026	164,086	81,036	83,050	2.31	8,627
金沢区	30.68	86,439	210,502	104,265	106,237	2.44	6,861
港北区	31.37	150,259	323,394	164,659	158,735	2.15	10,309
緑区	25.42	70,229	175,034	87,093	87,941	2.49	6,886
青葉区	35.06	118,401	300,462	148,877	151,585	2.54	8,570
都筑区	27.88	72,817	193,595	97,955	95,640	2.66	6,944
戸塚区	35.70	108,181	271,915	135,741	136,174	2.51	7,617
栄区	18.55	50,211	125,023	61,584	63,439	2.49	6,740
泉区	23.56	58,882	155,311	76,689	78,622	2.64	6,592
瀬谷区	17.11	49,470	126,797	62,841	63,956	2.56	7,411

国勢調査により集計された人口を基礎に推計された人口です。

瀬谷区の人口・世帯数・1世帯当たり人員の推移（各年10月1日現在：横浜市人口ニュース）





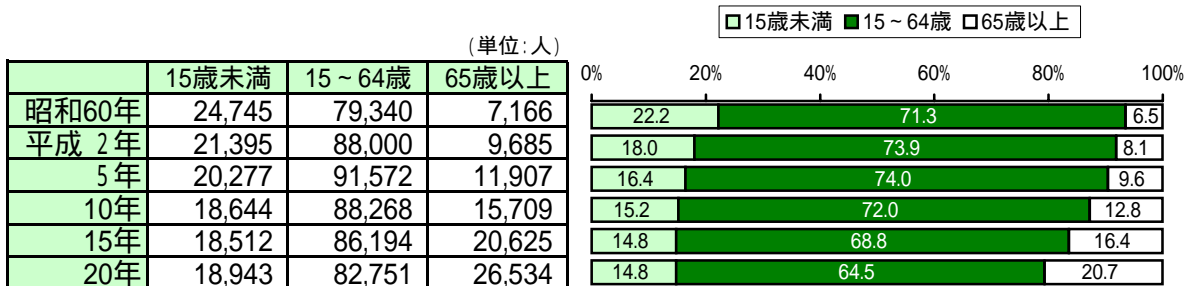
# 人 口

## 区別平均年齢と年齢3区分別人口構成比（平成20年9月30日現在）

区名	平均年齢（歳）			年齢3区分別人口構成比（%）			
	全体	男	女	年少人口 （0～14歳）	生産年齢人口 （15～64歳）	老年人口 （65歳以上） （内75歳以上）	
横浜市	42.6	41.6	43.6	13.5	67.9	18.6	7.8
鶴見区	42.1	41.2	43.2	13.1	69.5	17.4	7.5
神奈川区	42.8	41.5	44.2	11.7	69.8	18.5	8.5
西区	43.4	42.0	44.7	10.5	70.8	18.7	9.2
中区	44.2	43.9	44.5	11.3	69.2	19.5	8.9
南区	45.1	44.0	46.2	11.0	67.0	21.9	9.9
港南区	43.6	42.6	44.6	13.2	66.4	20.5	7.9
保土ヶ谷区	43.7	42.3	45.1	12.6	66.7	20.7	9.0
旭区	44.4	43.2	45.5	12.9	64.9	22.2	9.2
磯子区	44.3	43.0	45.6	12.2	66.5	21.3	9.4
金沢区	43.8	42.6	44.9	13.1	66.6	20.3	8.7
港北区	41.1	40.1	42.1	13.0	71.2	15.8	6.9
緑区	41.4	40.5	42.3	14.9	67.8	17.2	6.7
青葉区	39.9	39.2	40.7	15.9	70.0	14.1	5.7
都筑区	37.7	37.1	38.2	19.3	69.0	11.7	4.4
戸塚区	42.2	41.1	43.2	14.4	67.2	18.4	7.1
栄区	44.1	43.2	45.0	13.1	65.2	21.7	7.9
泉区	43.0	42.1	43.9	14.3	65.7	20.0	7.7
瀬谷区	42.9	41.7	44.1	14.8	64.5	20.7	8.4

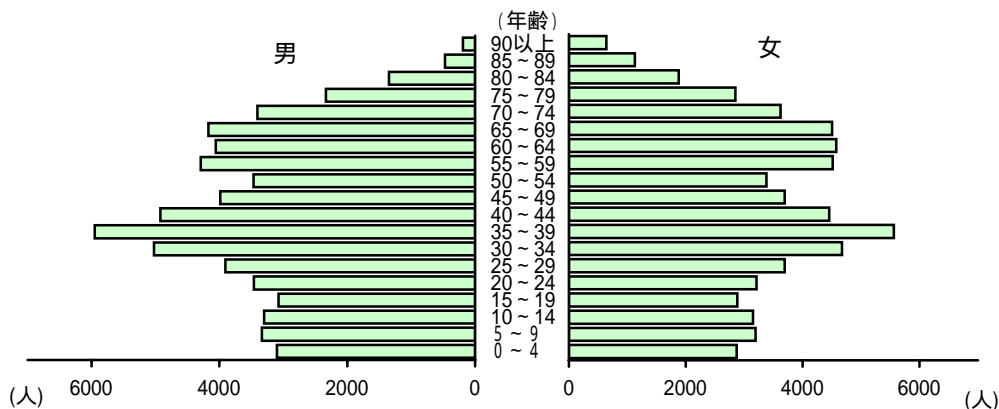
住民基本台帳人口及び外国人登録人口の合計により算出しています。

## 瀬谷区の年齢3区分別人口及び構成比の推移



昭和60年及び平成2年は国勢調査の結果数値、その他は各年9月30日現在の住民基本台帳及び外国人登録人口の合計値

## 瀬谷区の人口ピラミッド（平成20年9月30日現在）





# 人 口

## 町別世帯及び年齢3区分別人口(平成20年9月30日現在)

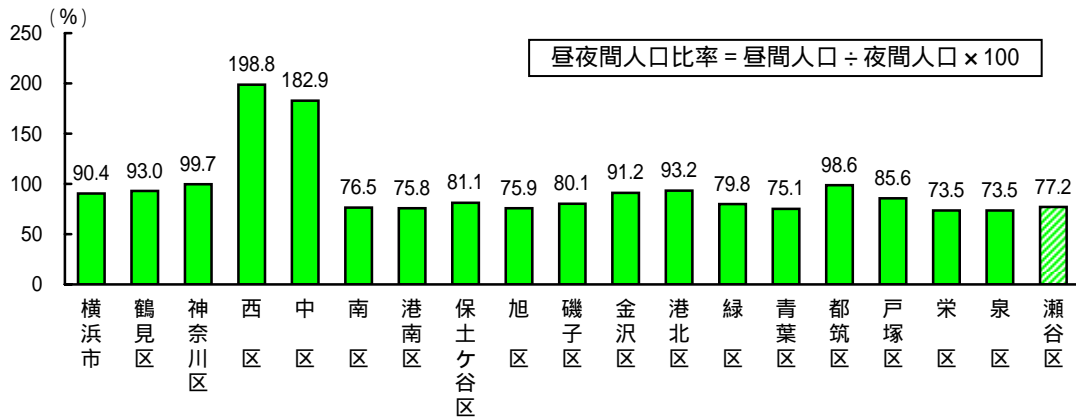
(単位:人)

町名	世帯数	人 口														
		合 計			0～14歳			15～64歳			65歳以上			内75歳以上		
		総数	男	女	総数	男	女	総数	男	女	総数	男	女	総数	男	女
瀬谷区	53,673	128,228	63,780	64,448	18,943	9,732	9,211	82,751	42,131	40,620	26,534	11,917	14,617	10,835	4,341	6,494
相沢一丁目	582	1,294	650	644	177	87	90	902	458	444	215	105	110	84	36	48
相沢二丁目	610	1,526	774	752	250	120	130	953	507	446	323	147	176	127	57	70
相沢三丁目	545	1,227	636	591	149	78	71	803	430	373	275	128	147	122	57	65
相沢四丁目	583	1,307	655	652	181	94	87	796	413	383	330	148	182	142	59	83
相沢五丁目	530	1,369	701	668	198	104	94	908	476	432	263	121	142	89	35	54
相沢六丁目	507	1,127	603	524	109	63	46	757	415	342	261	125	136	92	35	57
相沢七丁目	716	1,719	831	888	218	96	122	1,085	557	528	416	178	238	178	64	114
阿久和西一丁目	1,170	2,895	1,466	1,429	473	248	225	1,951	1,015	936	471	203	268	171	65	106
阿久和西二丁目	1,117	2,894	1,459	1,435	417	211	206	1,866	954	912	611	294	317	207	90	117
阿久和西三丁目	906	2,340	1,186	1,154	379	181	198	1,468	769	699	493	236	257	159	75	84
阿久和西四丁目	542	1,339	685	654	198	95	103	852	463	389	289	127	162	116	49	67
阿久和東一丁目	818	1,990	961	1,029	221	105	116	1,318	656	662	451	200	251	176	62	114
阿久和東二丁目	1,168	2,940	1,447	1,493	378	184	194	1,919	945	974	643	318	325	218	97	121
阿久和東三丁目	894	2,200	1,095	1,105	331	179	152	1,377	689	688	492	227	265	189	73	116
阿久和東四丁目	550	1,400	691	709	272	134	138	915	456	459	213	101	112	73	36	37
阿久和南一丁目	183	457	237	220	57	27	30	316	169	147	84	41	43	34	13	21
阿久和南二丁目	380	933	487	446	159	87	72	597	318	279	177	82	95	68	23	45
阿久和南三丁目	200	481	220	261	82	34	48	267	139	128	132	47	85	78	18	60
阿久和南四丁目	1,655	4,249	2,038	2,211	704	403	301	2,868	1,340	1,528	677	295	382	214	83	131
東野	709	1,901	946	955	221	116	105	1,271	618	653	409	212	197	112	42	70
東野台	272	605	265	340	46	21	25	290	136	154	269	108	161	143	55	88
卸本町	7	8	7	1	X	X	X	X	X	X	X	X	X	X	X	X
上瀬谷町	1,048	2,652	1,349	1,303	553	282	271	1,657	864	793	442	203	239	179	69	110
北新	860	2,315	1,166	1,149	327	170	157	1,613	810	803	375	186	189	118	41	77
北	174	465	253	212	118	65	53	312	172	140	35	16	19	13	2	11
五貫目町	1,122	2,880	1,487	1,393	677	344	333	1,937	1,025	912	266	118	148	99	40	59
下瀬谷一丁目	731	1,893	972	921	298	163	135	1,205	637	568	390	172	218	166	56	110
下瀬谷二丁目	1,145	2,857	1,417	1,440	397	200	197	1,995	994	1,001	465	223	242	155	58	97
下瀬谷三丁目	1,423	3,640	1,832	1,808	484	260	224	2,332	1,159	1,173	824	413	411	236	108	128
瀬谷一丁目	529	1,178	608	570	166	81	85	794	421	373	218	106	112	73	35	38
瀬谷二丁目	1,128	2,505	1,250	1,255	292	156	136	1,578	822	756	635	272	363	310	124	186
瀬谷三丁目	577	1,218	593	625	178	86	92	787	394	393	253	113	140	123	49	74
瀬谷四丁目	1,740	3,515	1,766	1,749	443	233	210	2,387	1,247	1,140	685	286	399	315	132	183
瀬谷五丁目	1,127	2,624	1,343	1,281	414	228	186	1,794	928	866	416	187	229	161	62	99
瀬谷六丁目	518	1,179	586	593	117	56	61	760	396	364	302	134	168	111	49	62
瀬谷町	1,432	3,184	1,429	1,755	468	250	218	1,586	744	842	1,130	435	695	521	184	337
竹村町	402	1,004	515	489	145	69	76	678	362	316	181	84	97	72	34	38
中央	889	2,148	1,069	1,079	347	172	175	1,394	708	686	407	189	218	166	80	86
中屋敷一丁目	491	1,150	593	557	166	83	83	784	414	370	200	96	104	68	26	42
中屋敷二丁目	164	386	197	189	59	29	30	225	126	99	102	42	60	42	15	27
中屋敷三丁目	95	97	26	71	X	X	X	X	X	X	X	X	X	X	X	X
橋戸一丁目	1,910	4,362	2,132	2,230	580	315	265	2,910	1,451	1,459	872	366	506	423	184	239
橋戸二丁目	809	1,896	920	976	279	133	146	1,263	630	633	354	157	197	139	53	86
橋戸三丁目	1,372	3,254	1,631	1,623	386	188	198	2,128	1,091	1,037	740	352	388	274	112	162
二ツ橋町	3,934	9,025	4,483	4,542	1,348	727	621	5,850	2,948	2,902	1,827	808	1,019	820	340	480
本郷一丁目	1,170	2,794	1,409	1,385	380	191	189	1,767	908	859	647	310	337	228	96	132
本郷二丁目	1,383	3,536	1,761	1,775	813	414	399	2,287	1,143	1,144	436	204	232	142	51	91
本郷三丁目	1,011	2,249	1,146	1,103	283	143	140	1,449	768	681	517	235	282	229	89	140
本郷四丁目	327	780	398	382	91	40	51	504	274	230	185	84	101	72	36	36
三ツ境	4,027	9,067	4,432	4,635	1,230	637	593	6,020	3,012	3,008	1,817	783	1,034	910	356	554
南瀬谷一丁目	1,043	2,605	1,287	1,318	325	151	174	1,640	844	796	640	292	348	269	116	153
南瀬谷二丁目	293	701	337	364	81	33	48	430	212	218	190	92	98	58	19	39
南台一丁目	1,110	2,591	1,234	1,357	304	159	145	1,642	802	840	645	273	372	329	132	197
南台二丁目	989	2,268	1,019	1,249	292	149	143	1,321	617	704	655	253	402	333	119	214
宮沢一丁目	1,451	3,662	1,869	1,793	652	331	321	2,264	1,179	1,085	746	359	387	285	134	151
宮沢二丁目	1,694	4,121	2,081	2,040	674	335	339	2,594	1,361	1,233	853	385	468	331	129	202
宮沢三丁目	605	1,437	728	709	198	109	89	880	467	413	359	152	207	139	43	96
宮沢四丁目	201	510	273	237	79	41	38	318	174	144	113	58	55	48	26	22
目黒町	105	279	149	130	79	42	37	177	97	80	23	10	13	6	1	5

この町別世帯及び年齢別人口は、住民基本台帳人口及び外国人登録人口を町別・年齢別に集計したものです。そのため、国勢調査の結果を基礎に集計された推計人口とは一致しません。

# 人口

## 区別昼夜間人口比率（平成17年国勢調査）



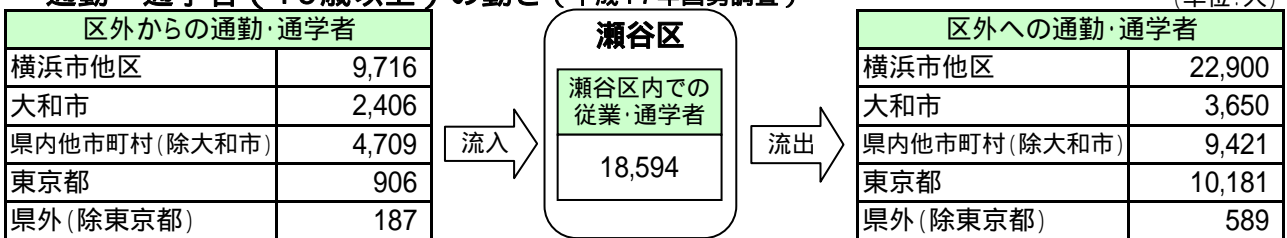
## 瀬谷区昼夜間人口の推移（各年国勢調査）

	常住人口(A) (夜間人口)	流入人口(B)	流出人口(C)	昼間人口(D) =(A) + (B) - (C)	昼夜間人口比率 =(D) ÷ (A)
昭和50年	95,291 人	7,832 人	34,367 人	68,756 人	72.2 %
55年	101,121	12,253	37,710	75,664	74.8
60年	111,251	15,223	43,969	82,505	74.2
平成 2年	119,080	18,456	51,296	86,240	72.4
7年	121,471	19,642	51,350	89,763	73.9
12年	121,663	18,423	47,612	92,474	76.0
17年	127,328	18,277	47,311	98,294	77.2

流入人口：区外からの通勤・通学者数

流出人口：区外への通勤・通学者数

## 通勤・通学者（15歳以上）の動き（平成17年国勢調査）



## 瀬谷区人口動態の推移

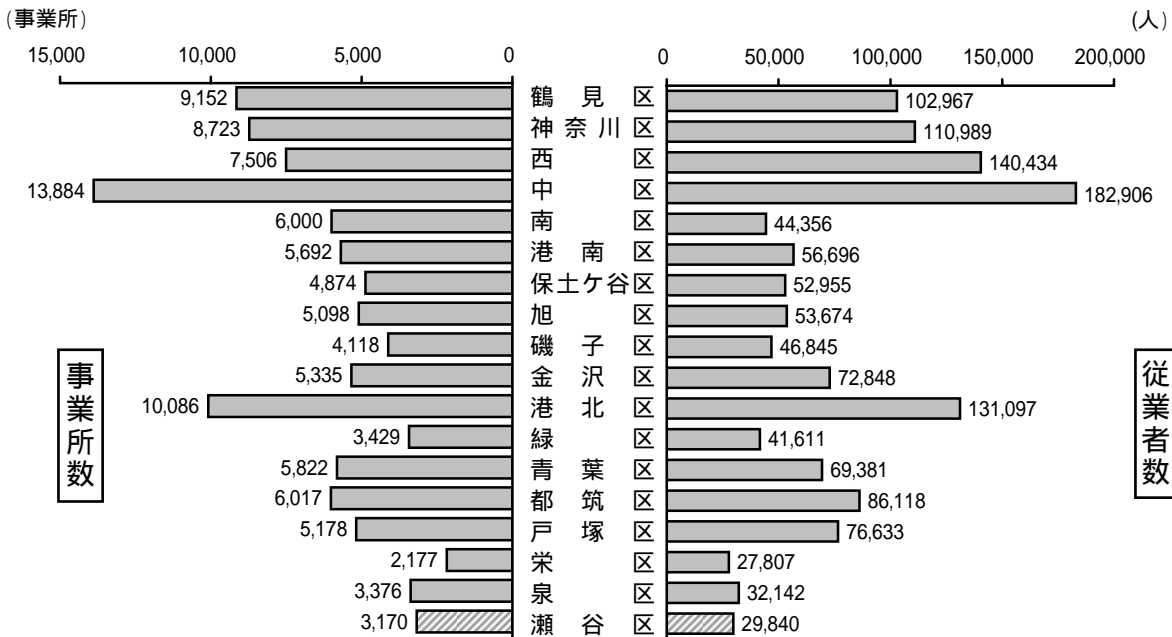
	平成13年	14年	15年	16年	17年	18年	19年
<b>社会増減</b>	<b>393</b>	<b>545</b>	<b>843</b>	<b>1,323</b>	<b>946</b>	<b>833</b>	<b>318</b>
転入	7,219	7,499	8,099	7,923	7,447	5,980	6,255
転出	7,576	6,920	7,230	6,608	6,527	6,804	6,558
その他	36	34	26	8	26	9	15
<b>自然増減</b>	<b>481</b>	<b>465</b>	<b>505</b>	<b>447</b>	<b>373</b>	<b>382</b>	<b>287</b>
出生	1,259	1,221	1,282	1,264	1,234	1,246	1,224
死亡	778	756	777	817	861	864	937
<b>人口増減</b>	<b>88</b>	<b>1,010</b>	<b>1,348</b>	<b>1,770</b>	<b>1,319</b>	<b>451</b>	<b>31</b>

資料：「横浜市の人口」

# 産 業

## 事業所

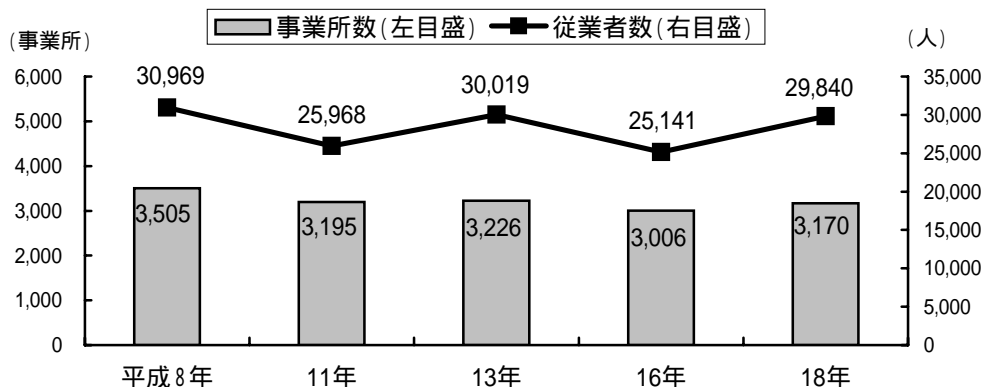
区別事業所数・従業者数（平成18年事業所・企業統計調査）



瀬谷区産業別事業所数・従業者数（平成18年事業所・企業統計調査）

	事業所		従業者	
	事業所数	割合 (%)	人数(人)	割合 (%)
農・林・漁業	2	0.1	14	0.0
建設業	411	13.0	2,656	8.9
製造業	166	5.2	2,827	9.5
電気・ガス・熱供給・水道業	2	0.1	144	0.5
情報通信業	10	0.3	46	0.2
運輸業	68	2.1	2,005	6.7
卸売・小売業	878	27.7	8,334	27.9
金融・保険業	29	0.9	338	1.1
不動産業	241	7.6	672	2.3
飲食店・宿泊業	344	10.9	2,187	7.3
医療・福祉	260	8.2	3,527	11.8
教育・学習支援業	154	4.9	1,925	6.5
複合サービス事業	16	0.5	344	1.2
サービス業(他に分類されないもの)	578	18.2	4,259	14.3
公務(他に分類されないもの)	11	0.3	562	1.9
合計	3,170	100.0	29,840	100.0

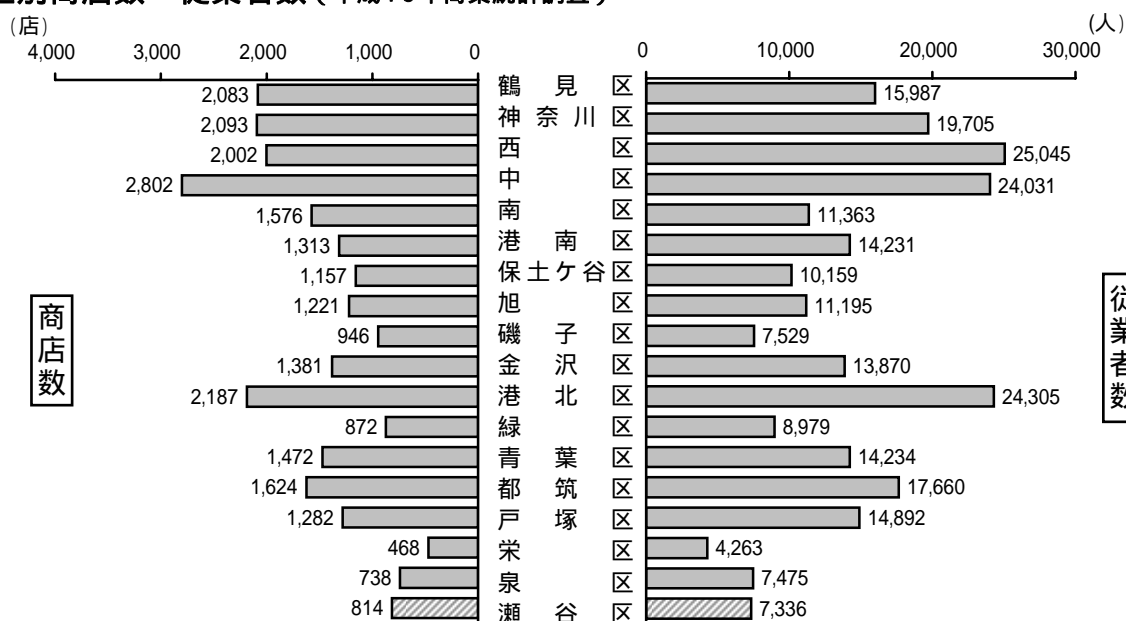
瀬谷区事業所数・従業者数の推移（各年事業所・企業統計調査）



# 産 業

## 商 業

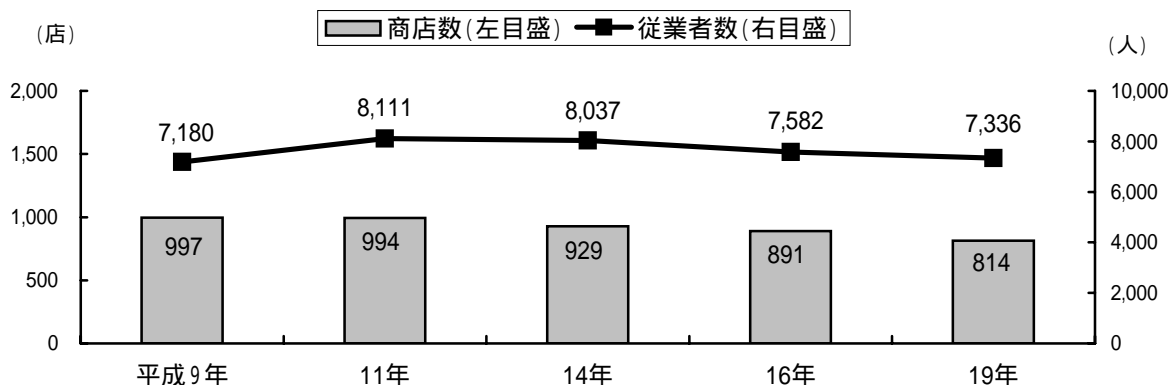
区別商店数・従業者数（平成19年商業統計調査）



瀬谷区産業分類別状況（平成19年商業統計調査）

	商店数(店)	従業者数(人)	年間商品販売額(万円)	売場面積(m <sup>2</sup> )	
卸売業	各種商品	1	63	X	
	繊維・衣服等	10	137	X	
	飲食物品	31	468	2,260,255	
	建築材料、鉱物・金属材料等	49	406	2,827,560	
	機械器具	35	274	1,243,101	
	その他	36	537	3,907,991	
	小計	162	1,885	12,372,659	
小売業	各種商品(百貨店等)	2	435	X	X
	織物・衣服・身の回り品	87	384	435,038	11,949
	飲食物品	243	2,609	4,124,107	27,299
	自動車・自転車	51	259	X	X
	家具・じゅう器・機械器具	62	224	299,078	4,630
	その他	207	1,540	3,324,555	24,777
	小計	652	5,451	9,893,324	86,159
合計	814	7,336	22,265,983	86,159	


瀬谷区商店数・従業者数の推移（各年商業統計調査）



# 産 業

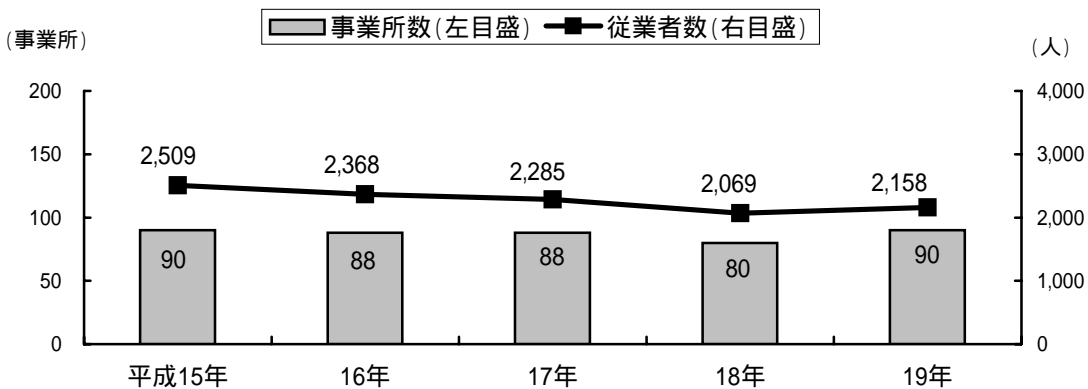
## 工 業

区別工業事業所数・従業者数（平成19年工業統計調査） \*従業者4人以上の事業所



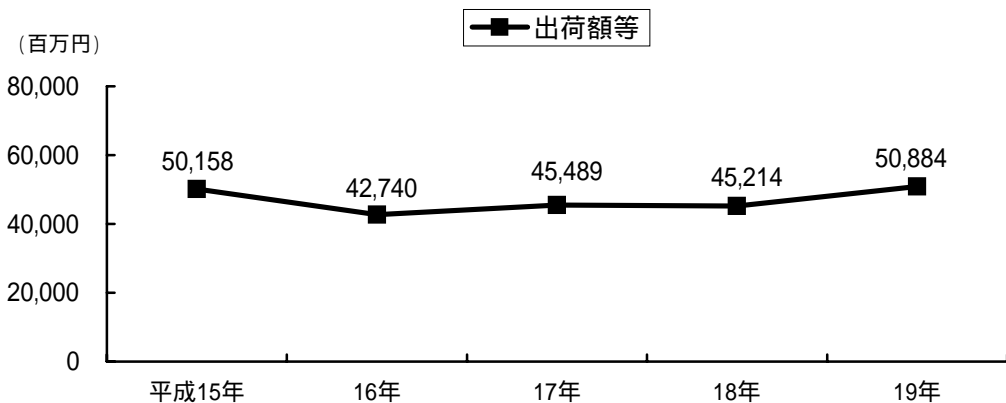
瀬谷区工業事業所数・従業者数の推移（各年工業統計調査）

\*従業者4人以上の事業所



瀬谷区製造品出荷額等の推移（各年工業統計調査）

\*従業者4人以上の事業所



# 産 業

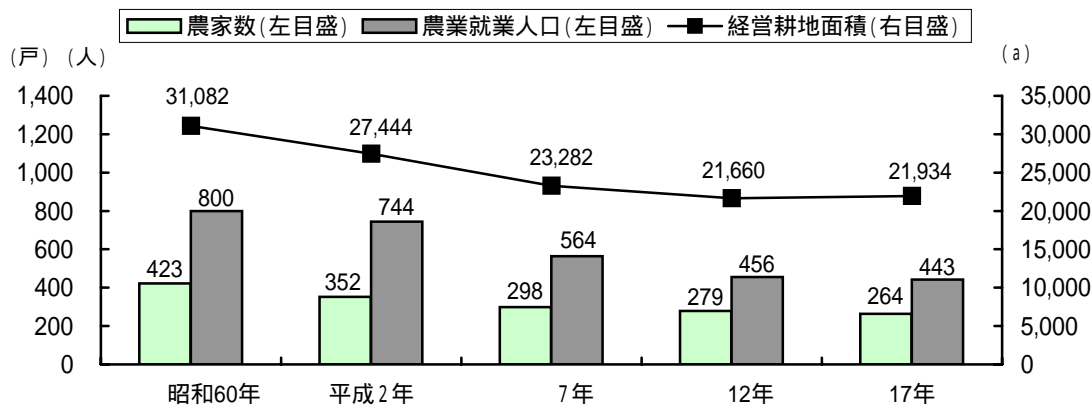
## 農 業

区別農家数・農業就業人口及び経営耕地面積（2005年農林業センサス）

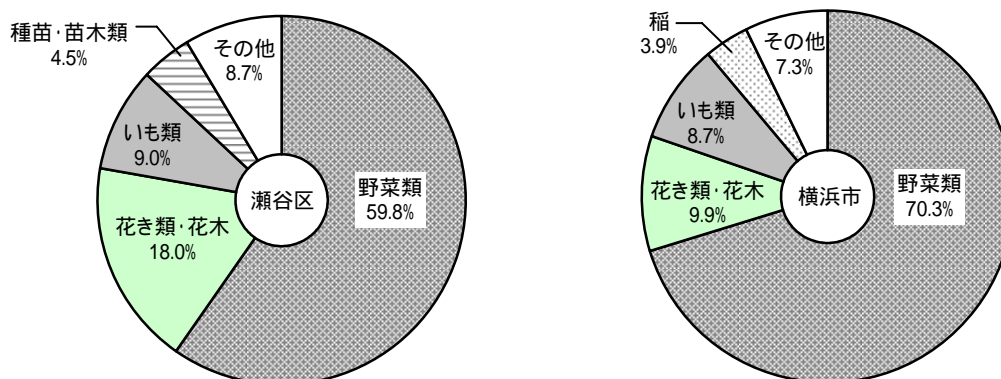
区 名	農家数(戸)			* 農業就業人口 (人)	経営耕地面積 (ha)
	販売農家	自給的農家	計		
横浜市	2,655	1,768	4,423	6,577	2,305
鶴見区	31	32	63	72	18
神奈川区	157	48	205	437	157
西区					
中区		2	2		×
南区	3	13	16	8	11
港南区	51	44	95	129	34
保土ヶ谷区	99	55	154	256	90
旭区	199	207	406	431	180
磯子区	27	11	38	56	×
金沢区	28	51	79	68	14
港北区	278	193	471	733	207
緑区	282	171	453	690	238
青葉区	290	253	543	663	241
都筑区	373	216	589	985	279
戸塚区	245	159	404	613	217
栄区	75	88	163	195	60
泉区	326	152	478	798	330
瀬谷区	191	73	264	443	219

\* 農業就業人口は自給的農家を含まない

瀬谷区農家数・農業就業人口・経営耕地面積の推移（各年農林業センサス）



販売目的で作付けした作物の作付面積の割合（2005年農林業センサス）



# 生活環境

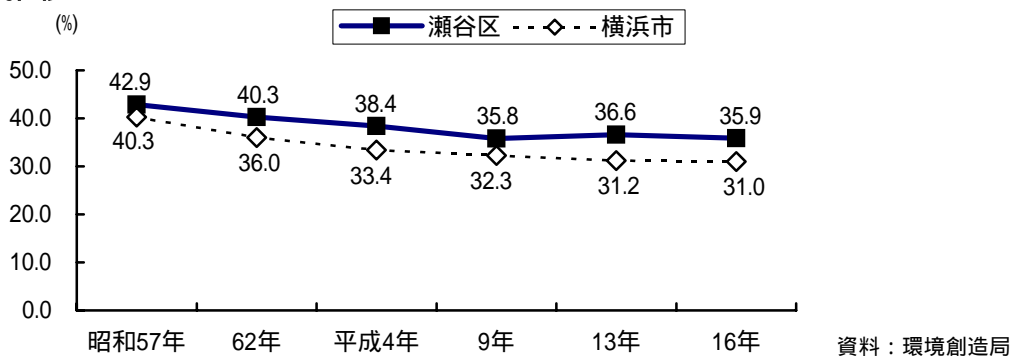
## 公園・緑

### 区別公園数・公園面積等及び緑被率

区名	公園(平成19年度末)				緑被率 (平成16年6月末)
	公園数	公園面積(ha)	区民1人当たり 公園面積(m <sup>2</sup> )	区域面積に占め る公園の割合	
横浜市	2,560	1,697	4.7	3.9%	31.0%
鶴見区	128	69	2.6	2.1%	14.7%
神奈川区	148	81	3.6	3.4%	23.5%
西区	45	26	2.9	3.7%	13.1%
中区	82	93	6.5	4.5%	15.2%
南区	129	41	2.1	3.2%	16.0%
港南区	175	79	3.6	4.0%	23.0%
保土ヶ谷区	154	93	4.5	4.3%	32.2%
旭区	193	165	6.7	5.0%	37.1%
磯子区	113	43	2.6	2.3%	27.8%
金沢区	202	293	13.9	9.6%	31.8%
港北区	163	113	3.5	3.6%	27.8%
緑区	148	109	6.3	4.3%	44.3%
青葉区	226	98	3.3	2.8%	34.0%
都筑区	135	157	8.3	5.6%	36.1%
戸塚区	207	107	4.0	3.0%	39.0%
栄区	122	59	4.7	3.2%	42.1%
泉区	94	34	2.2	1.4%	41.1%
瀬谷区	96	37	2.9	2.2%	35.9%

緑被率：緑の総量を把握する方法の一つで、航空写真によって上空から見たときの緑におおわれている土地の割合。  
樹林地のほか、草地や農地も緑被として集計している。 資料：環境創造局（は瀬谷区で算出）

### 緑被率の推移



平成16年の調査では、調査方法を変更しているため、厳密な意味では前回の調査結果との比較はできません。

### 瀬谷区的主要な緑地(平成20年3月末現在)

	指定年月	指定面積(ha)	指定場所	備考
瀬谷市民の森	昭和50年12月	18.2	瀬谷町・東野台	
東山ふれあい樹林	平成4年4月	1.8	宮沢二丁目	
宮沢ふれあい樹林	平成4年11月	2.4	宮沢一丁目	
宮沢・蟹沢特別緑地保全地区	平成5年4月	2.0	宮沢三丁目	
東山特別緑地保全地区	平成15年11月	1.8	宮沢二丁目	東山ふれあい樹林と全域重複指定
宮沢特別緑地保全地区	平成17年10月	2.2	宮沢一丁目	うち2.1haは宮沢ふれあい樹林と重複指定

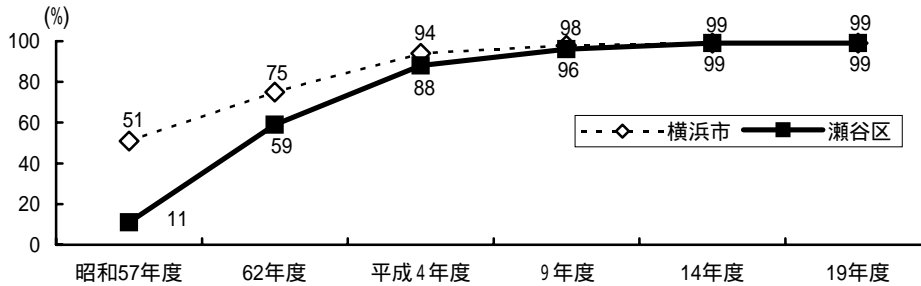
資料：環境創造局



# 生活環境

## 下水道

公共下水道普及率の推移（各年度末現在）



資料：環境創造局

## 道路

道路延長・道路面積（平成20年4月1日現在）

区分	道路延長			道路面積			
	道路延長 (m)	舗装延長 (m)	舗装延長率 (%)	道路面積 (m <sup>2</sup> )	舗装面積 (m <sup>2</sup> )	道路率 (%)	
横浜市	国道	110,982	110,982	100.0	2,674,252	2,674,252	13.0
	県道	199,782	199,782	100.0	2,822,867	2,822,867	
	市道	7,298,391	7,175,650	98.3	47,433,776	47,035,169	
	有料道路	111,285	111,285	100.0	3,570,222	3,570,222	
	計	7,720,440	7,597,699	98.4	56,501,117	56,102,510	
瀬谷区	国道	780	780	100.0	31,660	31,660	10.5
	県道	16,886	16,886	100.0	214,738	214,738	
	市道	283,516	269,872	95.2	1,521,479	1,478,187	
	有料道路	1,381	1,381	100.0	35,765	35,765	
	計	302,563	288,919	95.5	1,803,642	1,760,350	

道路率：行政区面積に対する道路面積の割合

資料：道路局

## 交通

相模鉄道線の乗降客数（平成19年度）

（単位：千人）

	乗車人員			降車人員		
	総数	定期	定期外	総数	定期	定期外
横浜駅	80,480	54,269	26,211	80,921	54,269	26,652
二俣川駅	14,805	8,004	6,801	14,823	8,004	6,819
三ツ境駅	11,150	6,735	4,415	11,312	6,735	4,578
瀬谷駅	7,891	5,007	2,884	7,628	5,007	2,621

資料：相模鉄道（株）

相模鉄道線の1日平均乗降客数の推移

（単位：人）

	平成15年度	16年度	17年度	18年度	19年度
横浜駅	439,885	436,222	437,354	437,932	442,194
二俣川駅	72,643	77,895	78,009	78,619	81,171
三ツ境駅	60,923	60,468	60,515	60,994	61,539
瀬谷駅	40,018	40,711	41,517	41,472	42,516

資料：相模鉄道（株）

瀬谷区自動車保有台数（平成20年3月31日現在）

（単位：台）

総数	登録自動車					小型二輪	軽自動車	
	貨物用	乗合用	乗用	特殊用途	大型特殊		軽四輪	軽二輪
58,660	4,932	83	38,079	966	117	1,708	10,535	2,240

資料：国土交通省関東運輸局（ただし、軽二輪は次年度当初の軽自動車税課税台数に基づく）

# 生活環境

## ごみ・環境

### 瀬谷区ごみ収集状況

(単位:トン)

	燃やすごみ	ビン・缶 ペットボトル	プラスチック製 容器包装	古紙・古布
平成16年度	30,264	1,900	-	-
17年度	22,048	1,998	1,627	656
18年度	22,160	1,971	1,676	408
19年度	20,355	1,893	1,743	320

\*平成17年4月から分別収集品目拡大

資料:資源循環局



「ヨコハマはG30」マスコット へら星人ミーオ

### 二酸化窒素等測定状況

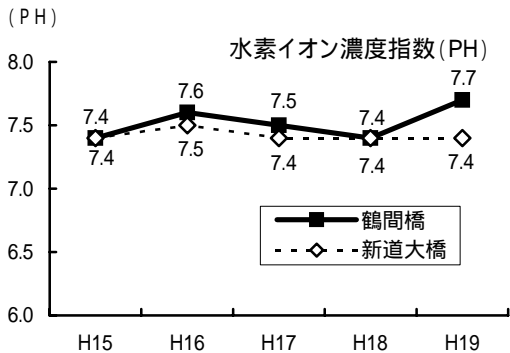
測定地点:南瀬谷小学校

測定項目	H15	H16	H17	H18	H19	備考
二酸化窒素 (ppm)	0.024	0.023	0.025	0.022	0.021	呼吸とともに人体に取り込まれ、呼吸器疾患の原因になります。
二酸化硫黄 (ppm)	0.005	0.005	0.005	0.005	0.004	呼吸器疾患の原因になったり、動植物に被害を及ぼしたりします。
浮遊粒子状物質 (mg/m <sup>3</sup> )	0.038	0.034	0.035	0.034	0.030	気道や肺胞に沈着し、呼吸器疾患の原因になります。
光化学オキシダント(時間)	256	418	388	423	454	光化学スモッグの原因となる大気中の酸化性物質の総称のことです。

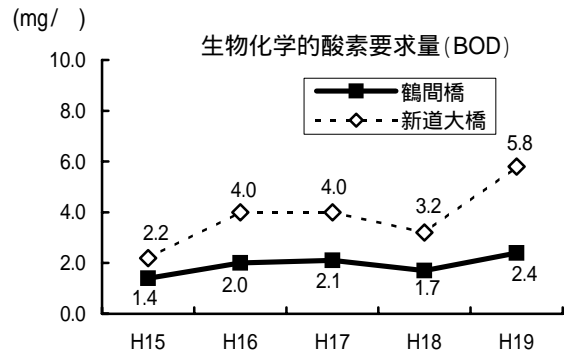
資料:環境創造局

光化学オキシダントは昼間(5時~20時)における1時間値が0.06ppmを超えた時間数。その他は年平均値。

### 境川の水質



資料:環境創造局

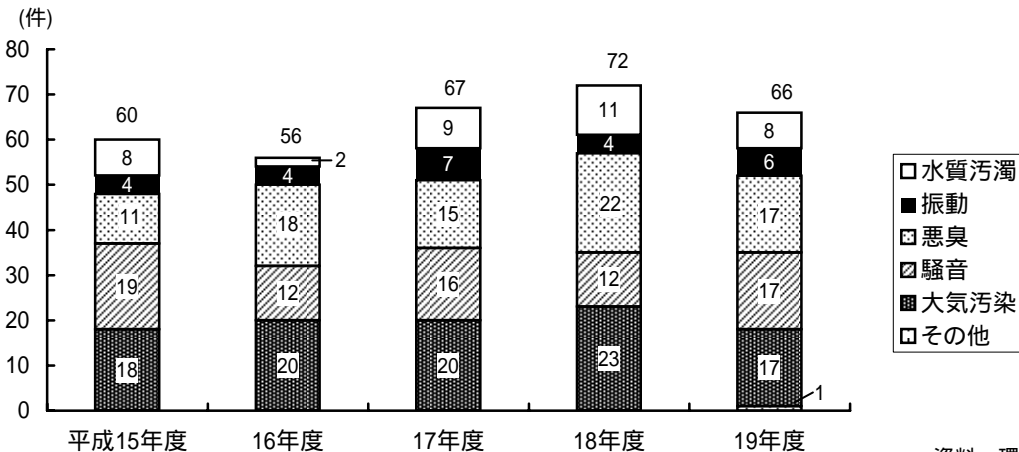


資料:環境創造局

水素イオン濃度指数とは酸性、アルカリ性の度合いを表す指標で、7より小さい場合が酸性、大きい場合がアルカリ性を表します。

BODとは水中の微生物が有機物を分解するのに要した酸素量のこと、数値が高いほど水が汚れていることを示しています。

### 瀬谷区公害問題苦情発生件数の推移



資料:環境創造局

# 生活環境

## 消 防

### 瀬谷区火災発生件数の推移

	平成15年	16年	17年	18年	19年	
火災件数(件)	42	37	48	33	44	
出火原因	放火(疑い含む)	16	10	20	10	15
	たばこの不始末	3	5	4	4	3
	電気器具	3	4	4	3	3
	食用油引火	3	3	6	2	4
	その他	17	15	14	14	19
建物焼損面積(m <sup>2</sup> )	68	196	240	85	44	
死者(人)	-	1	3	1	2	
負傷者(人)	3	3	6	3	6	

資料：瀬谷消防署

### 瀬谷区救急出場件数の推移

(単位:件)

	平成15年	16年	17年	18年	19年	
出場件数	5,063	5,197	5,394	5,120	5,364	
内訳	急病	3,204	3,309	3,578	3,391	3,574
	一般負傷	747	787	797	813	840
	交通事故	634	651	613	554	582
	自損行為	89	74	85	72	72
	加害	45	68	53	54	40
	労働災害	45	38	29	38	30
	火災事故	25	19	16	15	27
	その他	274	251	223	183	199

資料：瀬谷消防署

## 警 察

### 瀬谷区内刑法犯認知件数の推移

(単位:件)

	平成15年	16年	17年	18年	19年	
計	2,357	2,870	1,787	1,621	1,494	
内訳	窃盗犯	1,898	2,158	1,360	1,260	1,199
	凶悪犯	13	13	6	7	6
	粗暴犯	87	104	91	82	90
	知能犯	42	74	62	36	49
	風俗犯	7	7	6	12	6
	その他	310	514	262	224	144

資料：瀬谷警察署

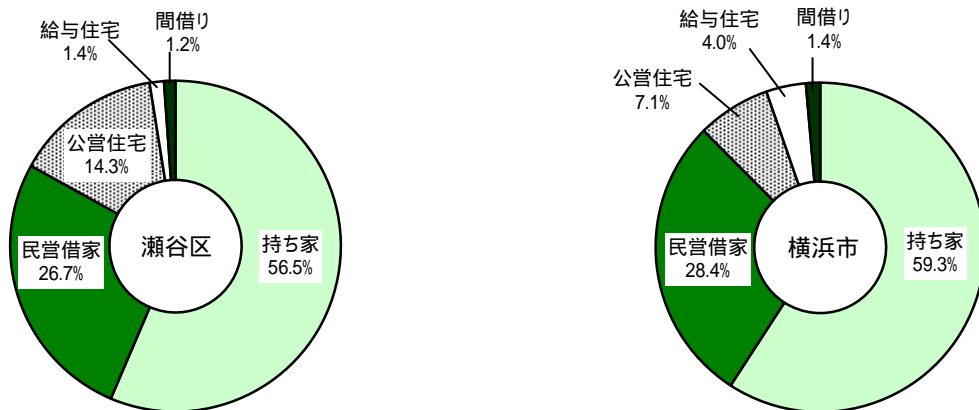
### 瀬谷区内交通事故発生状況の推移

	平成15年	16年	17年	18年	19年		
件数(件)	948	905	902	832	776		
路線別(件)	一般国道246号	46	24	25	25	33	
	県道	横浜厚木線	91	96	98	94	71
		丸子中山茅ヶ崎線	115	111	110	82	67
		阿久和鎌倉線	18	16	25	26	22
		瀬谷柏尾線	108	89	89	75	55
	市道	環状4号線	104	109	105	115	112
		五貫目第78号線	32	37	39	47	43
その他		434	423	411	368	373	
死者数(人)	1	3	2	1	4		
重傷者数(人)	36	53	31	40	44		
軽傷者数(人)	1,102	1,018	1,033	980	877		

資料：瀬谷警察署

# 住宅・建築

住宅の所有形態別世帯数の割合（平成17年国勢調査）



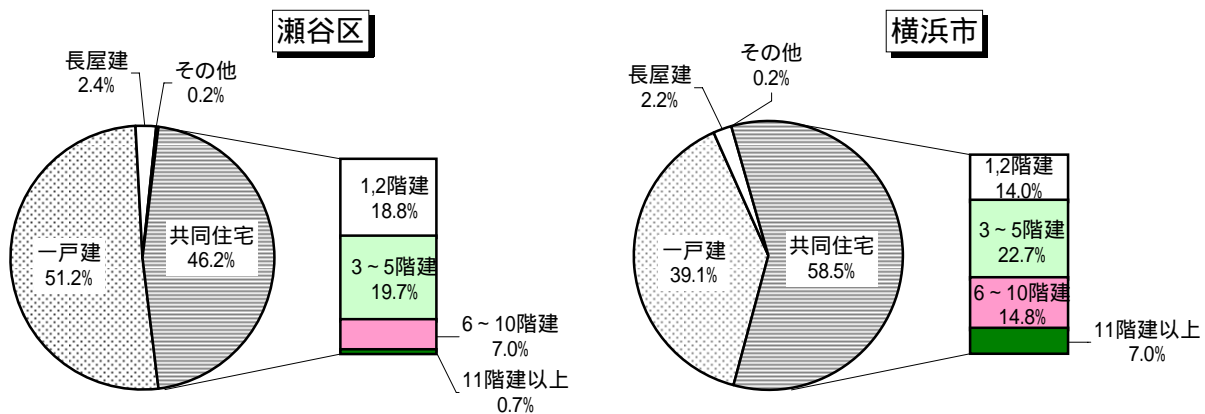
一般世帯における一世帯当たり延べ面積等（平成17年国勢調査）

	一般世帯数 (世帯)	一般世帯人員 (人)	一世帯当たり 人員(人)	一世帯当たり 延べ面積(m <sup>2</sup> )	一人当たり 延べ面積(m <sup>2</sup> )
瀬谷区	47,366	124,952	2.64	76.7	29.1
横浜市	1,404,039	3,454,614	2.46	73.9	30.0

(18区中8位)      (18区中16位)

一般世帯：病院・施設、学生寮等を除く世帯

住宅の建て方別割合（平成17年国勢調査）



瀬谷区建築確認申請受理件数の推移

(単位:件)

	一戸建て の住宅	併用住宅	共同住宅	事務所	その他	合計
平成15年度	679	10	26	10	58	783
16年度	757	9	26	3	50	845
17年度	673	7	26	7	57	770
18年度	617	15	18	6	62	718
19年度	489	8	25	2	34	558

資料：まちづくり調整局



# 教育・文化

## 教育

### 瀬谷区内学校の概要（平成20年5月1日現在：平成20年度学校基本調査）

項目	学校数	学級数	在学・在園者数(人)			1校当たりの 在学者数(人)	教員数(人) ( 1 )
			総数	男	女		
幼稚園	14	140	3,286	1,639	1,647	235	253
小学校	12	261	7,746	3,992	3,754	646	375
中学校	6	105	3,406	1,826	1,580	568	223
高等学校	3	( 2 ) -	3,117	1,743	1,374	1,039	215
特別支援学校	3	161	653	443	210	218	362

1 教員数には兼務者を含む

2 高等学校の学級数はデータなし

### 瀬谷区内学校の在学・在園者数内訳（平成20年5月1日現在：平成20年度学校基本調査）

(単位:人)

幼稚園	総数	男	女
3歳児	764	386	378
4歳児	1,248	629	619
5歳児	1,274	624	650
計	3,286	1,639	1,647

(単位:人)

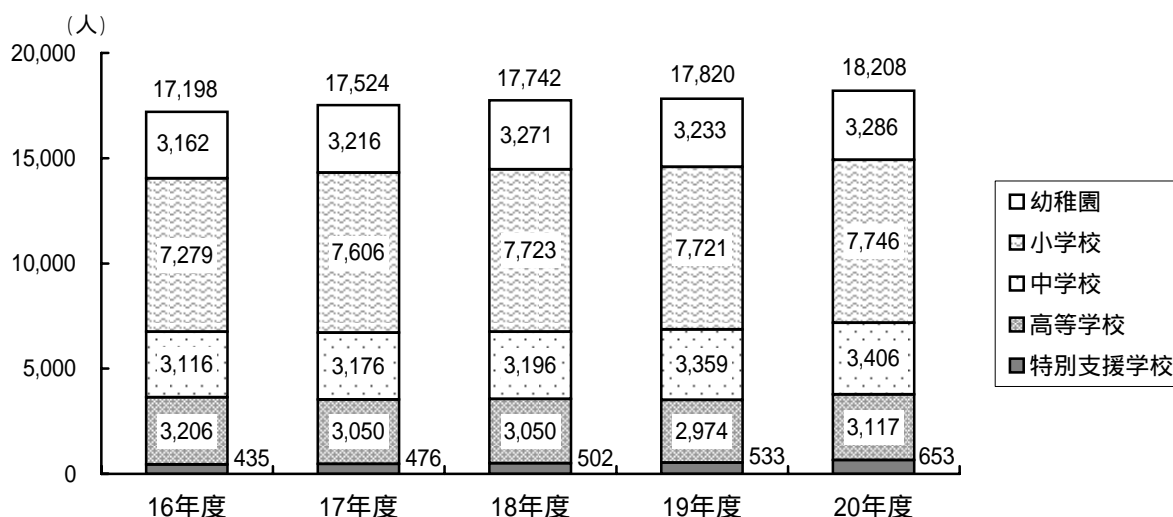
中学校	総数	男	女
1学年	1,130	600	530
2学年	1,236	671	565
3学年	1,040	555	485
計	3,406	1,826	1,580

小学校	総数	男	女
1学年	1,271	640	631
2学年	1,327	683	644
3学年	1,234	663	571
4学年	1,381	723	658
5学年	1,270	634	636
6学年	1,263	649	614
計	7,746	3,992	3,754

高等学校	総数	男	女
1学年	1,068	591	477
2学年	1,075	608	467
3学年	974	544	430
計	3,117	1,743	1,374

特別支援学校	総数	男	女
幼稚部	-	-	-
小学部	168	120	48
中学部	102	64	38
高等部	383	259	124
計	653	443	210

### 瀬谷区内学校の在学・在園者数推移（各年5月1日現在：各年度学校基本調査）



# 教育・文化

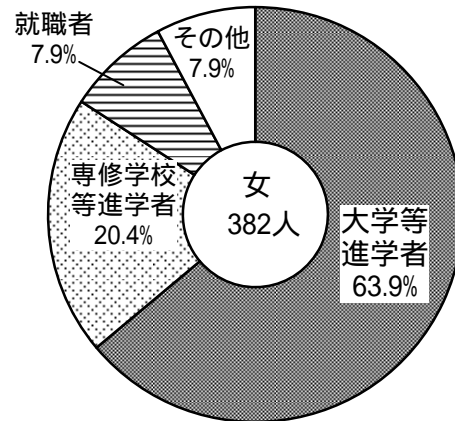
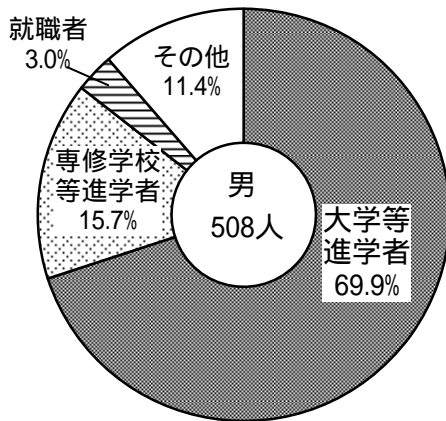
瀬谷区内小中学校長期欠席者の状況（各年度学校基本調査）

（単位：人）

	小 学 校					中 学 校				
	病気	経済的 理由	不登校	その他	計	病気	経済的 理由	不登校	その他	計
平成15年度	19	1	70	6	96	4	2	128	5	139
16年度	30	-	67	11	108	11	-	104	9	124
17年度	27	-	60	14	101	4	-	142	3	149
18年度	41	-	74	12	127	2	-	128	2	132
19年度	20	-	79	19	118	8	-	199	10	217

長期欠席者：年度間に通算30日以上欠席した児童及び生徒をいう。

瀬谷区内高等学校卒業後の男女別進路状況（平成20年3月：平成20年度学校基本調査）



# 教育・文化

## 文化

### 瀬谷区内市民利用施設利用者数

(単位:人)

施設名	開設年	平成15年度	16年度	17年度	18年度	19年度
瀬谷公会堂	昭和46年	80,857	76,942	78,596	85,446	78,132
瀬谷地区センター	昭和55年	59,154	144,689	126,747	125,351	140,842
阿久和地区センター	平成8年	72,611	72,381	63,036	67,657	65,070
中屋敷地区センター	平成11年	75,584	67,485	69,118	73,061	68,969
瀬谷図書館	昭和60年	254,037	255,046	251,280	239,430	236,906
瀬谷スポーツセンター	昭和62年	163,786	172,316	173,927	227,740	219,059
下瀬谷小学校コミュニティ・スクール	平成3年	17,452	16,116	20,968	14,547	17,928
南瀬谷小学校コミュニティ・スクール	平成7年	37,978	31,634	32,049	31,154	32,614
東野中学校コミュニティ・スクール	平成16年	-	6,000	9,655	9,231	7,416
原中学校コミュニティ・スクール	平成18年	-	-	2,702	17,403	20,974
和楽荘(老人福祉センター)	昭和55年	65,891	128,699	78,449	77,149	73,567
こどもログハウス(まるたのしろ)	平成5年	43,296	42,733	42,706	35,755	44,807

平成15年度の瀬谷地区センター及び和楽荘は、改修工事のためH15.10.1～H16.3.31は休館

平成18年度のこどもログハウスは、改修工事のためH19.2.5～H19.3.31は休館

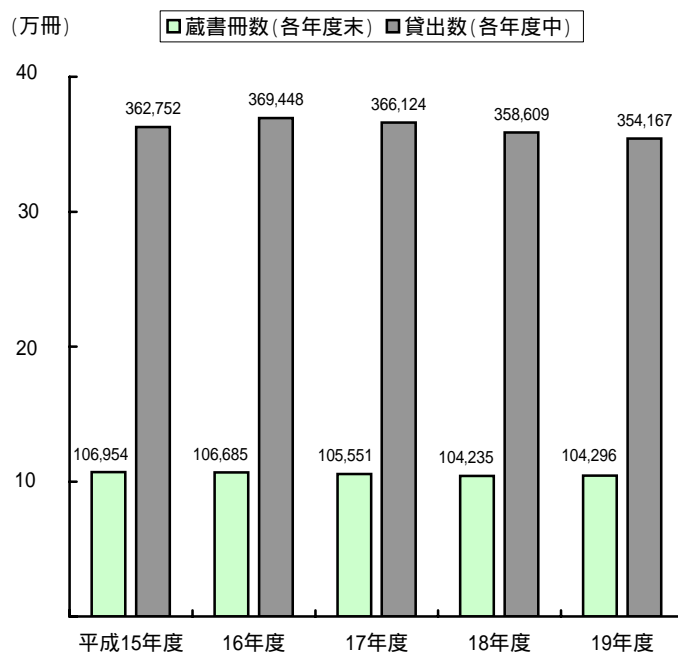
資料：瀬谷区地域振興課

### 瀬谷図書館蔵書冊数(平成19年度末)

種類	冊数(冊)	割合
総記	2,210	2.1%
哲学	2,758	2.6%
歴史	6,885	6.6%
社会科学	7,783	7.5%
自然科学	4,195	4.0%
技術	5,137	4.9%
産業	1,745	1.7%
芸術	6,138	5.9%
言語	1,471	1.4%
文学	27,514	26.4%
郷土資料	5,917	5.7%
未区分	779	0.7%
児童書	31,764	30.5%
計	104,296	100.0%

資料：教育委員会事務局

### 瀬谷図書館蔵書冊数・貸出冊数の推移



資料：教育委員会事務局



# 戸籍・市税

## 戸籍

戸籍事務取扱件数（平成19年度）

本籍数	41,717 (H20.3.31現在)	
本籍人口	108,613人 (H20.3.31現在)	
届出件数	6,915件	1日あたり件数
内 訳	出生	1,725件 4.7件
	婚姻	1,529件 4.2件
	死亡	1,096件 3.0件
	離婚	520件 1.4件
	その他	2,045件 5.6件

資料：瀬谷区戸籍課

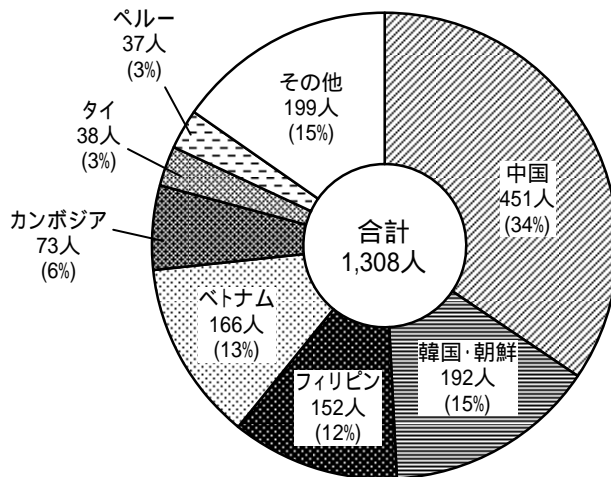
住民基本台帳事務取扱件数（平成19年度）

住民登録世帯数	52,558世帯 (H20.3.31現在)		
住民登録人口	126,971人 (H20.3.31現在)		
届出件数	11,058件	1日あたり件数	
内 訳	転入	市外	2,582件 7.1件
		市内	1,585件 4.3件
内 訳	転出	市外	2,525件 6.9件
		市内	1,579件 4.3件
	転居	1,590件 4.4件	
	その他	1,197件 3.3件	

資料：瀬谷区戸籍課

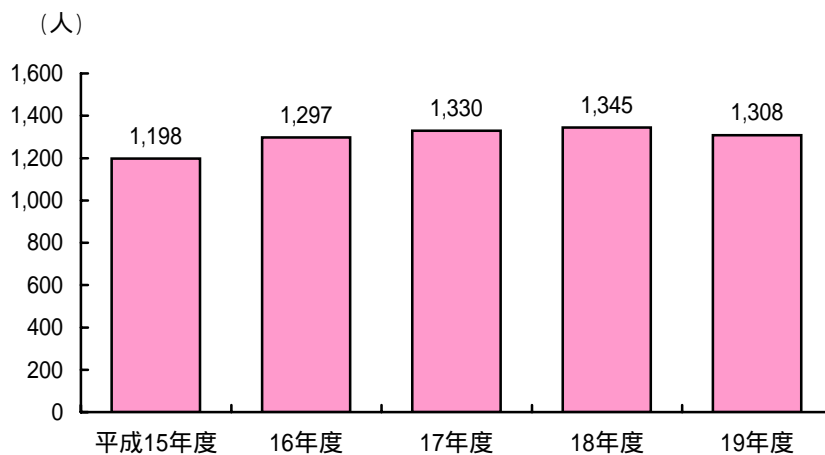
住民登録人口とは、住民基本台帳により算出した数で、外国人及び未届者は含まれません。  
1日あたり件数は、1年間の届出件数を実業務日ではなく、365日で割り返した数値です。

瀬谷区国籍別外国人登録者数（平成19年度末）



資料：市民活力推進局

瀬谷区外国人登録者数の推移（各年度末）

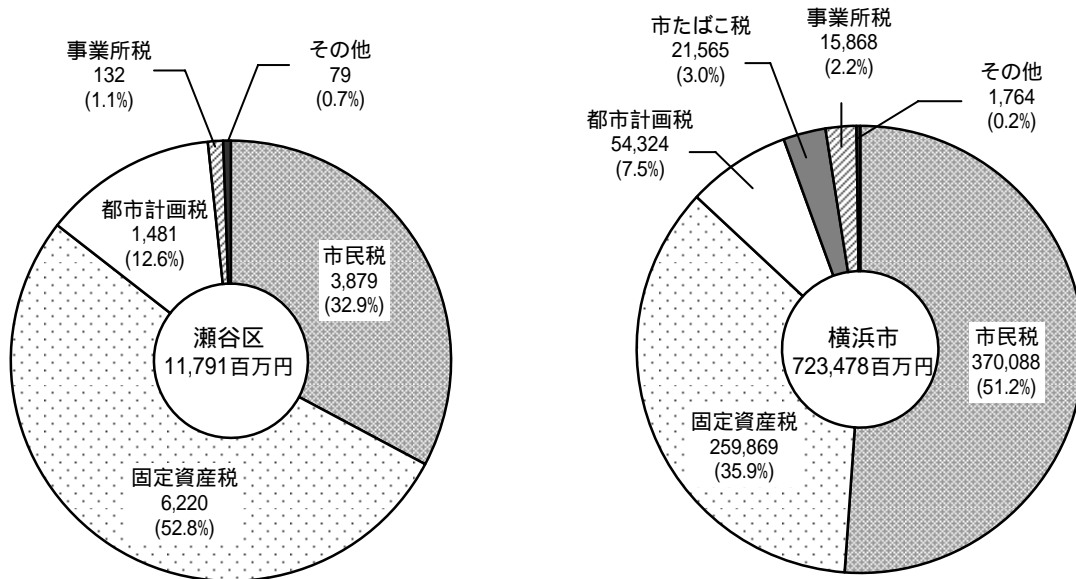


資料：市民活力推進局

# 戸籍・市税

## 市税

市税税目別収入（平成19年度）



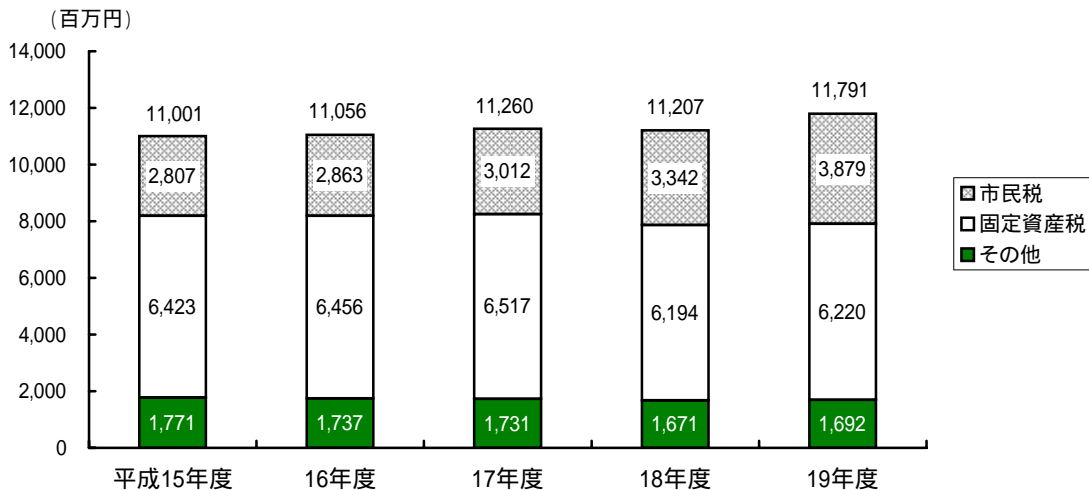
資料：瀬谷区税務課

市税収入状況（平成19年度）

項目		瀬谷区	横浜市
調定額	税額	12,384百万円	746,444百万円
	件数	456,754件	15,149,847件
収入額	税額	11,791百万円	723,478百万円
	件数	409,426件	13,656,914件
収入割合	税額	95.21%	96.92%
	件数	89.64%	90.15%

資料：瀬谷区税務課

瀬谷区市税収入状況の推移

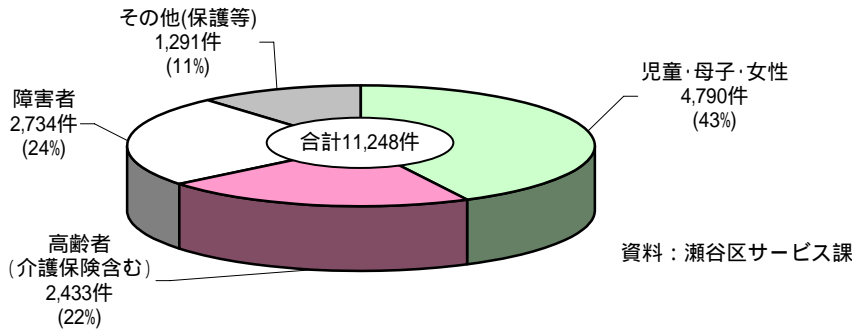


資料：瀬谷区税務課

# 福祉

## 福祉保健相談

瀬谷区福祉保健相談・対象者別件数（平成19年度）



## 生活保護

保護世帯数及び保護人員の推移（各年度末現在）

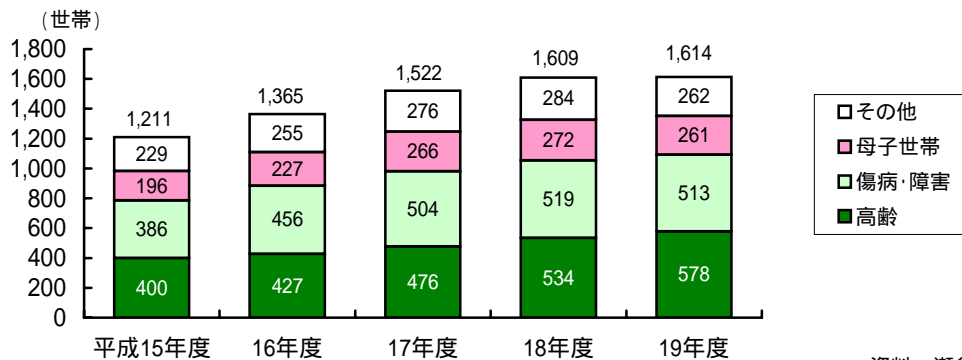
	瀬谷区				横浜市			
	人口(人)	保護世帯	保護人員(人)	保護率(%)	人口(人)	保護世帯	保護人員(人)	保護率(%)
平成15年度	124,476	1,212	2,209	17.7	3,534,492	32,470	44,716	12.7
16年度	126,219	1,365	2,452	19.4	3,560,370	34,367	47,212	13.3
17年度	127,340	1,525	2,714	21.3	3,584,895	35,687	49,228	13.7
18年度	126,967	1,611	2,809	22.1	3,607,125	36,672	50,400	14.0
19年度	126,930	1,620	2,732	21.5	3,631,773	37,429	50,905	14.0

資料：瀬谷区サービス課

保護率(%)は、人口1,000人あたりの被保護人員。人口は各年度3月1日現在の推計人口です。

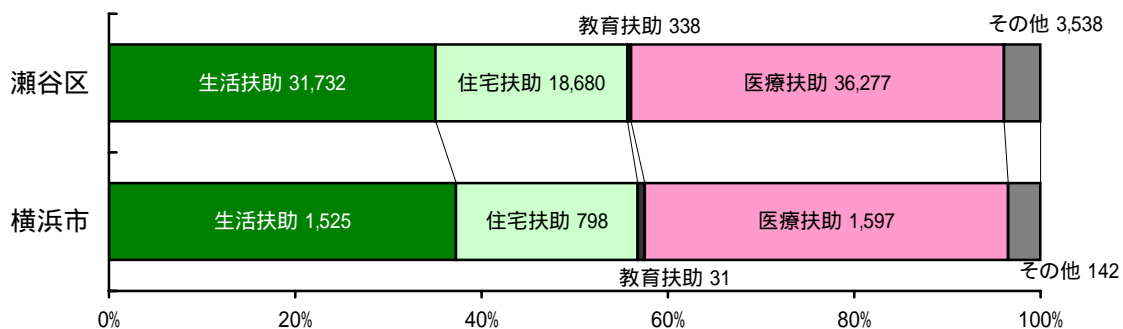
瀬谷区生活保護世帯類型別の状況（各年度末現在）

\* 保護停止中の世帯を除く



保護費支給額の構成比（平成19年度）

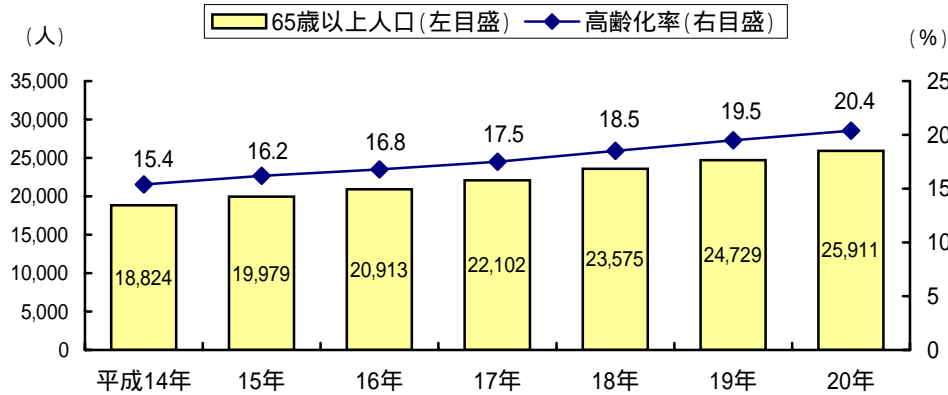
(単位：百万円)



# 福祉

## 高齢者福祉

瀬谷区高齢者数及び高齢化率の推移（各年1月1日現在推計）



資料：「横浜市の人口」

高齢化率：総人口に占める65歳人口の割合

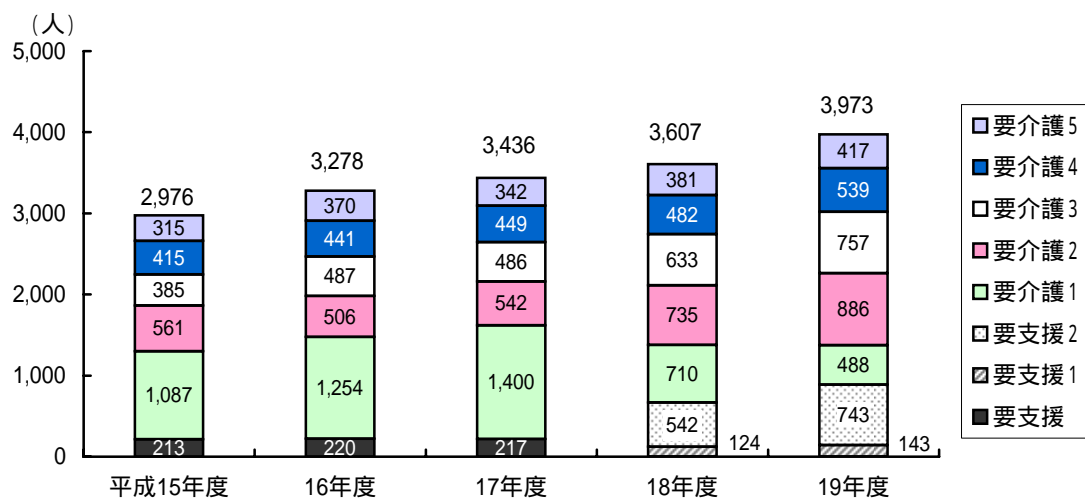
瀬谷区高齢者在宅サービス実施状況（平成19年度）

サービス項目		実績	サービス項目	実績
訪問指導件数(40歳以上)		589 件	食事サービス利用者数(20年3月中)	171 人
機能訓練教室	実施回数	20 回	生活支援ショートステイ利用数	0 件
	延べ参加人数	62 人	外出支援サービス利用件数	1,189 件
言語訓練教室	実施回数	12 回	あんしん電話新規設置者数	11 件
	延べ参加人数	48 人	紙おむつ給付数	11,269 件
在宅生活支援ホームヘルプ登録者数(年度末)		6 人	訪問理美容サービス登録者数(年度末)	58 人
自立支援ホームヘルプ登録者数(年度末)		0 人	住環境整備事業	1 件

資料：瀬谷区サービス課

## 介護保険

瀬谷区要介護認定者数の推移（各年度末）



\*平成18年4月から要介護度の区分が変わりました。

資料：瀬谷区サービス課

# 福祉

## 地域福祉

瀬谷区老人クラブの状況（各年度）

	クラブ数	会員数(人)		
		男	女	合計
平成15年度	79	1,949	2,768	4,717
16年度	81	2,061	2,873	4,934
17年度	83	2,138	2,872	5,010
18年度	79	1,988	2,788	4,776
19年度	77	1,930	2,698	4,628

瀬谷区民生委員・児童委員活動状況（平成19年度）

民生委員・児童委員数	154人	
相談・支援	高齢者に関すること	3,737件
	障害者に関すること	989件
	子どもに関すること	852件
	その他	975件
地域福祉活動・自主活動	6,601件	
民児協運営・研修	6,046件	
行事・事業・会議への参加	4,112件	
調査・実態把握	2,506件	
証明事務	291件	
訪問・連絡活動	13,168回	
その他訪問	10,626回	

高齢者に対する助成（平成19年度）

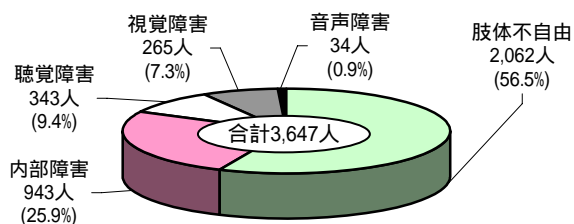
敬老特別乗車証（70歳以上）	10,060件
----------------	---------

資料：瀬谷区福祉保健課

## 障害者福祉

瀬谷区障害者手帳所持者数（平成19年度末）

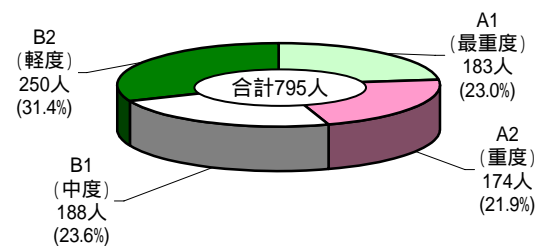
〔身体障害者手帳〕



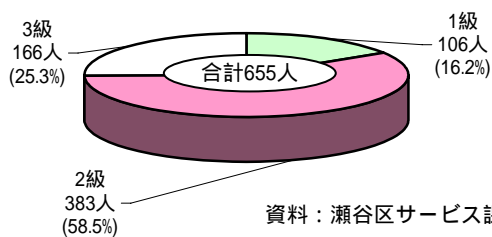
〔障害の等級別内訳〕

1級	1,241人
2級	736人
3級	534人
4級	759人
5級	209人
6級	168人
計	3,647人

〔愛の手帳（療育手帳）〕



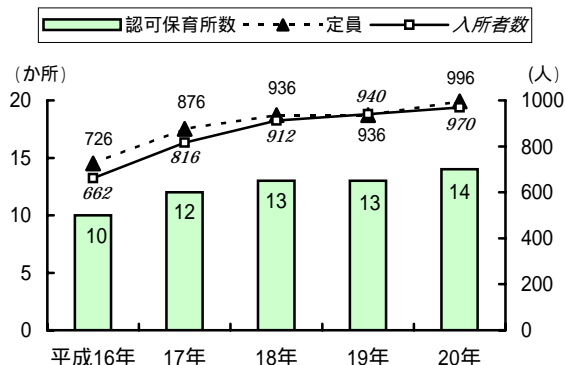
〔精神障害者保健福祉手帳〕



資料：瀬谷区サービス課

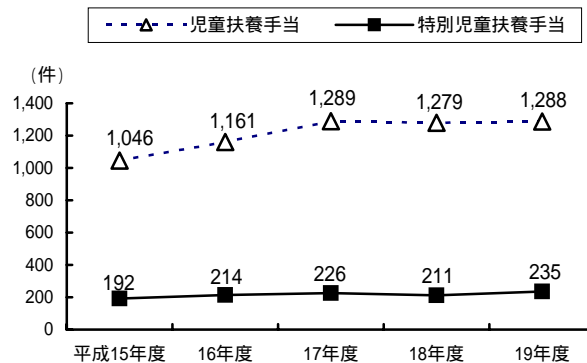
## 児童福祉

区内保育所入所者数の推移（各年4月1日）



資料：瀬谷区サービス課

瀬谷区児童扶養手当支給件数の推移



資料：瀬谷区サービス課

# 福祉

## 国民年金

### 瀬谷区国民年金被保険者の推移（各年度末） (単位:人)

	総数	第1号被保険者			第3号被保険者
		強制	任意	小計	
平成15年度	32,718	19,576	413	19,989	12,729
16年度	32,604	19,491	419	19,910	12,694
17年度	32,390	19,267	401	19,668	12,722
18年度	31,527	18,605	414	19,019	12,508
19年度	30,869	18,104	427	18,531	12,338

資料：瀬谷区保険年金課

第1号被保険者：自営業者、学生、農漁業者など厚生年金や共済年金に加入していない人

第3号被保険者：厚生年金や共済年金に加入している人の被扶養配偶者

### 瀬谷区国民年金受給者数の推移（各年度末） (単位:人)

	拠出・無拠出別		事由別			計
	拠出年金	無拠出年金	老齢給付	障害給付	遺族給付	
平成15年度	16,566	818	15,925	1,233	226	17,384
16年度	19,157	839	18,475	1,287	234	19,996
17年度	20,547	855	19,824	1,358	220	21,402
18年度	19,585	830	18,884	1,316	215	20,415
19年度	20,887	837	20,130	1,378	216	21,724

資料：瀬谷区保険年金課

拠出年金：本人又は配偶者が加入する年金制度から、保険料をかけて受給資格を満たした人が受けられる年金

無拠出年金：20歳前から障害のある人、加入期間がないため拠出年金を受けられない人などが保険料をかけずに受けられる年金

## 国民健康保険

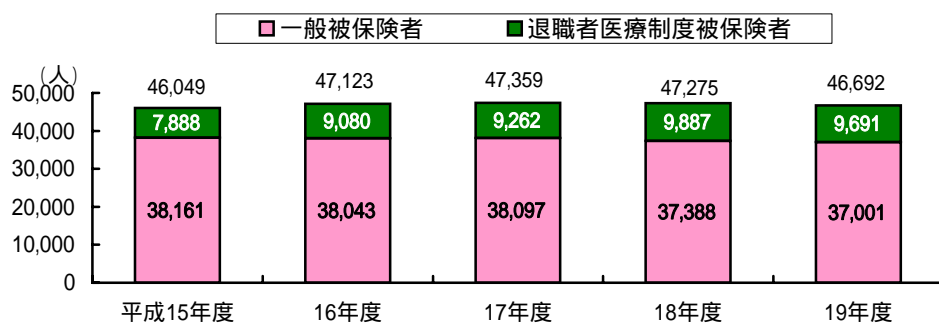
### 瀬谷区国民健康保険加入状況（平成19年度末） (単位:人)

人口			世帯数			保険料収納状況		
総数	加入者	加入率	総数	加入者	加入率	調定額(千円)	収納額(千円)	徴収率
126,751	46,692	36.8%	49,180	25,552	52.0%	3,920,450	3,495,058	89.1%

人口及び世帯の総数は平成19年4月1日現在推計人口

資料：瀬谷区保険年金課

### 瀬谷区国民健康保険加入者数の推移（各年度末）



資料：瀬谷区保険年金課

### 瀬谷区医療助成制度受給者数の推移（各年度末） (単位:人)

	老人保健医療	重度障害者医療	ひとり親家庭等医療	小児医療
平成15年度	11,524	444	1,962	6,425
16年度	11,100	436	2,034	6,596
17年度	10,963	944	2,116	6,614
18年度	10,536	940	2,230	6,640
19年度	10,707	950	2,237	6,255

資料：瀬谷区保険年金課

# 保健・衛生

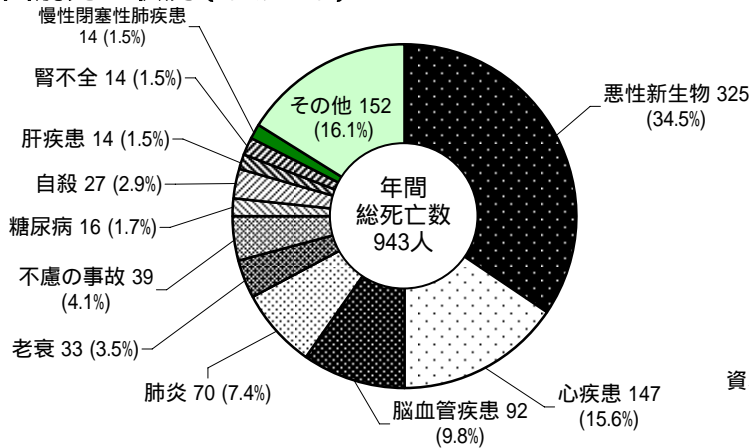
## 保健

### 医療施設の状況（平成19年度末）

	瀬谷区		横浜市	
	施設数	病床数	施設数	病床数
病院	5	761	135	27,827
一般診療所	74	40	2,707	1,220
歯科診療所	61		1,989	

資料：瀬谷区福祉保健課

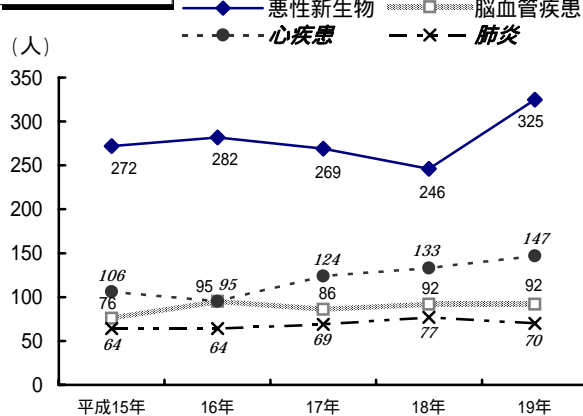
### 瀬谷区死因別死亡状況（平成19年）



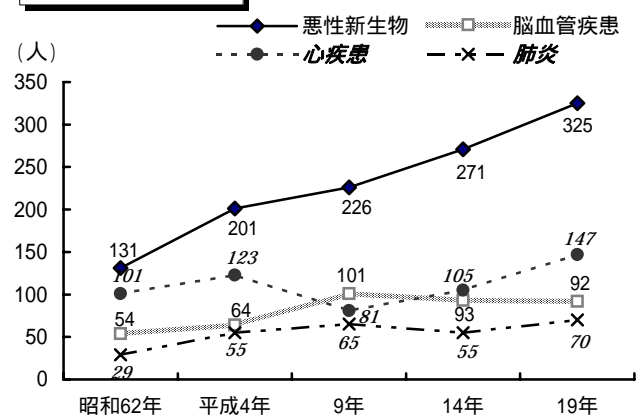
資料：瀬谷区福祉保健課

### 瀬谷区主要死因別死亡状況の推移

平成15年～19年



昭和62年～平成19年



資料：瀬谷区福祉保健課

### 瀬谷区乳幼児健診実施状況（平成19年度）

健診名	健診回数(回)	対象児数(人)	受診児数(人)	受診率(%)
4か月児健診	36	1,210	1,181	97.6
1歳6か月児健診	36	1,237	1,166	94.3
3歳児健診	36	1,235	1,138	92.1



資料：瀬谷区サービス課

4か月児、1歳6か月児、3歳児を対象に健診を実施し、発達の確認や病気などの早期発見に努めるとともに、保健指導、栄養指導を行っています。

### 瀬谷区がん検診実施状況（平成19年度）

検診名	実施回数(回)	受診者数(人)	異常なし(人)	要精検者数(人)	要精検率(%)
胃がん(40歳以上)	12	295	264	31	10.5
肺がん(40歳以上)	11	398	362	36	9.0

資料：瀬谷区福祉保健課



# 保健・衛生

## 衛生

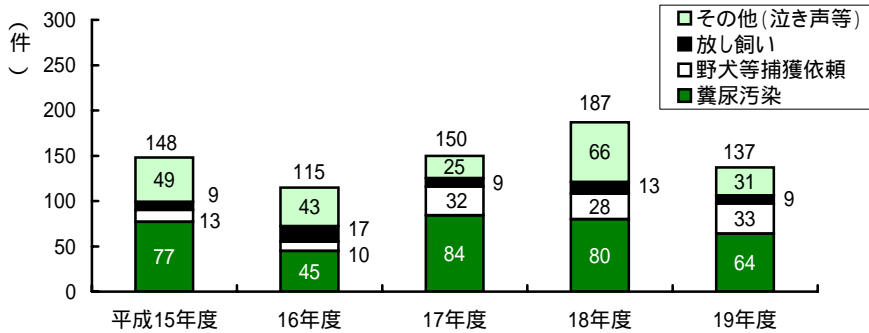
### 瀬谷区畜犬登録申請件数等の推移

(単位:件)

	登録申請件数	狂犬病予防注射 済票交付数	野犬捕獲頭数	返還頭数	引取頭数
平成15年度	517	4,180	7	4	7
16年度	667	4,533	23	-	6
17年度	602	4,673	25	1	4
18年度	580	4,872	20	-	4
19年度	513	4,970	3	2	11

資料：瀬谷区生活衛生課

### 瀬谷区犬の苦情受付件数の推移



資料：瀬谷区生活衛生課

### 瀬谷区猫の引取り数の推移

(単位:件)

	飼えなくなった猫			飼い主のいない猫			総数		
	成猫	子猫	小計	成猫	子猫	小計	成猫	子猫	小計
平成15年度	11	-	11	75	80	155	86	80	166
16年度	4	-	4	100	70	170	104	70	174
17年度	8	-	8	88	23	111	96	23	119
18年度	10	-	10	107	80	187	117	80	197
19年度	12	-	12	80	42	122	92	42	134



資料：瀬谷区生活衛生課

どうしても飼えなくなった猫や飼い主不明猫、負傷猫などの引取りは(社)横浜市獣医師会に委託して実施しています。

### 食中毒発生件数及び患者数の推移

	瀬谷区		横浜市	
	件数(件)	患者数(人)	件数(件)	患者数(人)
平成15年度	-	-	24	555
16年度	-	-	25	556
17年度	-	-	33	526
18年度	-	-	18	475
19年度	-	-	32	909

資料：瀬谷区生活衛生課

### 瀬谷区食品関係苦情届出件数の推移

(単位:件)

	異物混入	カビ発生	腐敗・変敗	有症苦情	取扱不衛生	その他	計
平成15年度	3	2	-	3	13	5	26
16年度	4	-	2	3	6	4	19
17年度	9	-	1	-	9	11	30
18年度	7	-	3	9	7	5	31
19年度	4	1	1	3	2	12	23

資料：瀬谷区生活衛生課

### 瀬谷区ねずみ・衛生昆虫等の駆除相談

(単位:件)

	スズメバチ	その他のハチ	ねずみ	ダニ	シロアリ	シラミ	ガ	その他	計
平成15年度	63	132	5	1	1	3	1	23	229
16年度	41	256	17	4	5	5	4	32	364
17年度	134	235	17	3	2	1	8	48	448
18年度	95	257	18	6	5	6	12	58	457
19年度	98	144	19	6	4	0	2	54	327

資料：瀬谷区生活衛生課

# 選挙

選挙人名簿登録者数（平成20年12月2日現在）

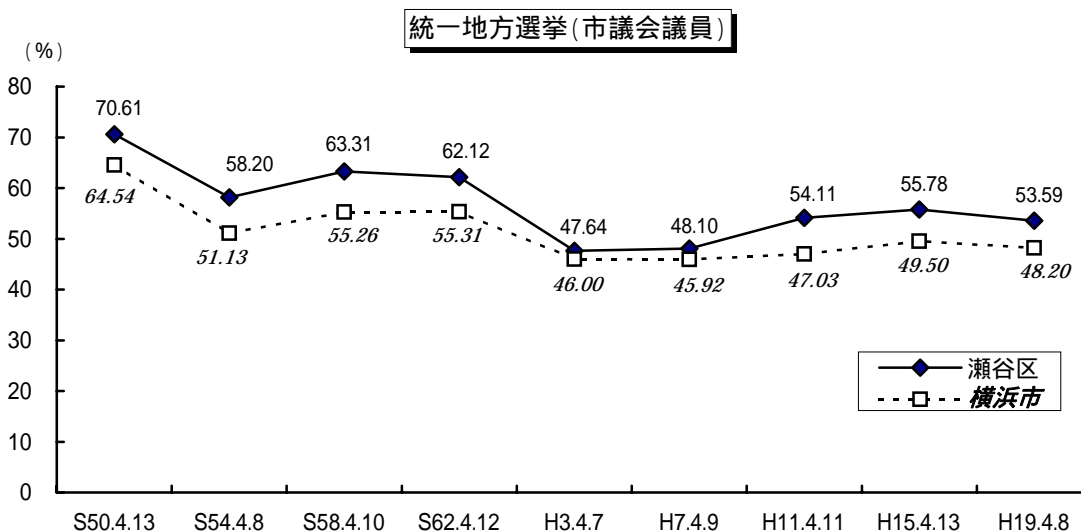
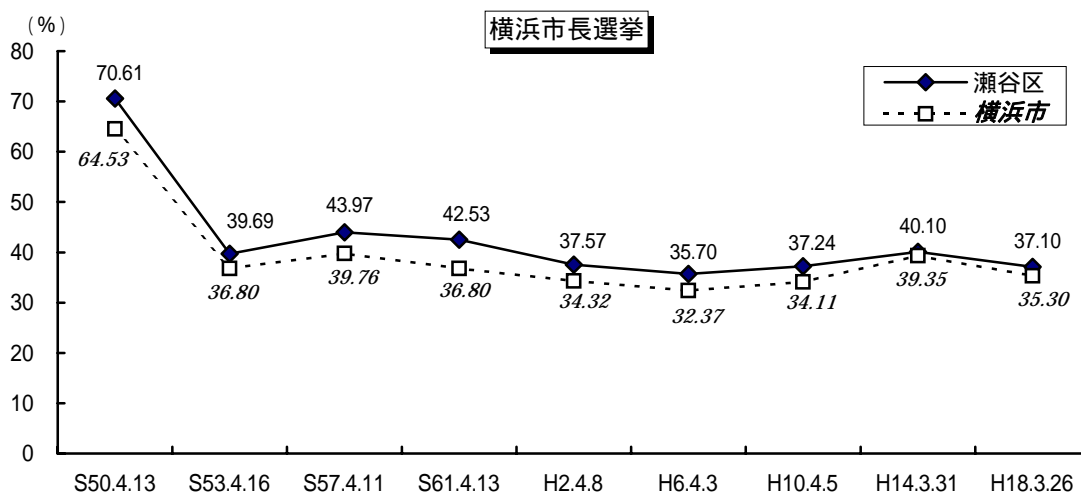
	男	女	計(人)
瀬谷区	50,707	51,833	102,540
横浜市	1,482,300	1,475,497	2,957,797

在外選挙人名簿登録者数（平成20年12月2日現在）

	男	女	計(人)
瀬谷区	62	57	119
横浜市	3,196	2,518	5,714

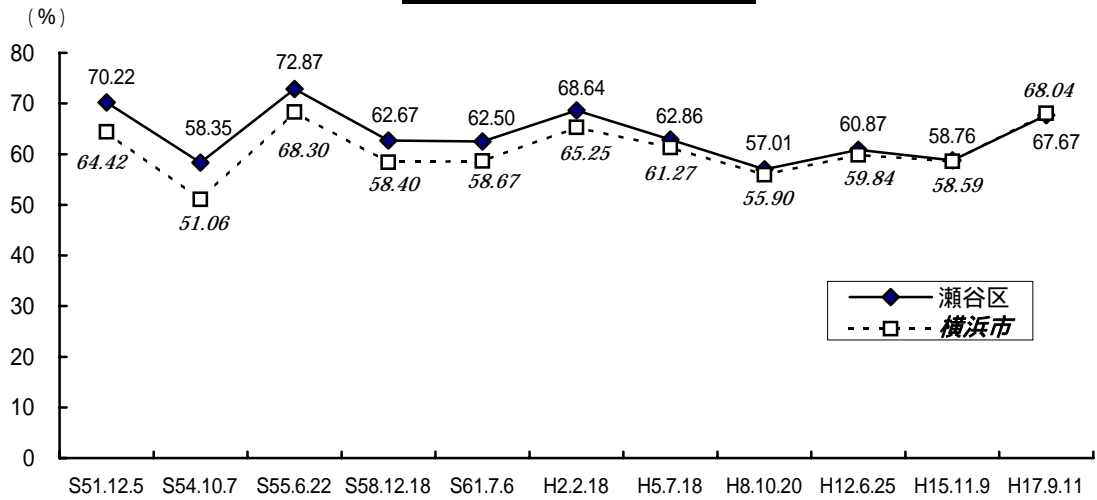
国外に居住する日本国民に選挙権の行使を保障するために設けられた制度です。平成12年の衆議院選挙から投票できるようになりました（国政選挙のみ）。

各選挙の投票率

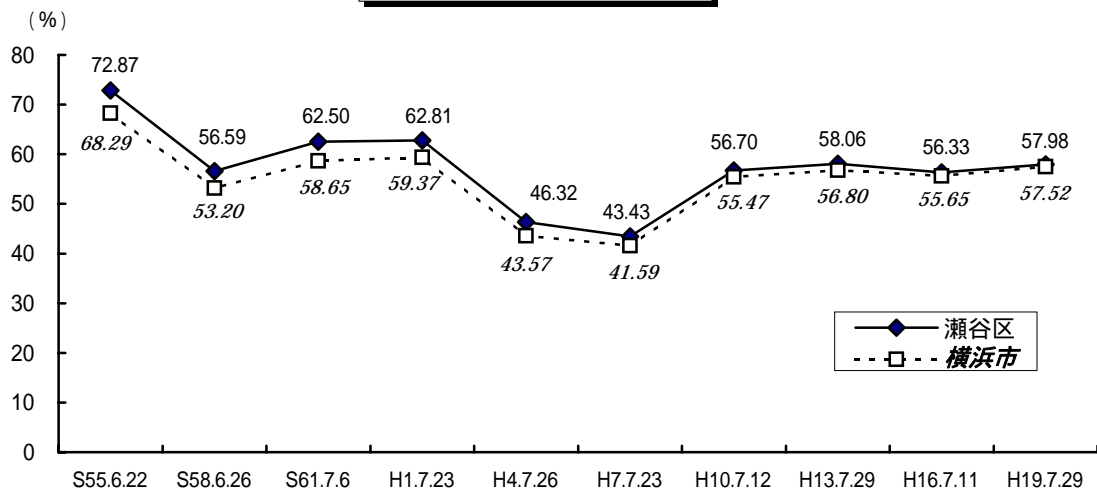


# 選挙

衆議院議員総選挙(小選挙区)



参議院議員通常選挙(選挙区)



資料：瀬谷区選挙管理委員会

注：平成10年6月1日以後の選挙から投票時間が延長され、午前7時から午後8時までとなっています。

選挙のマスコット **イコット Jr.**



# 区内主要施設一覧

## 公共機関（施設）

瀬谷区役所	二ツ橋町 190	367-5656
瀬谷駅区民窓口サービスセンター	瀬谷 4-1-1	306-0127
瀬谷公会堂	二ツ橋町 190	367-5770
瀬谷消防署	二ツ橋町 190	362-0119
阿久和消防出張所	阿久和東 2-8-29	391-1119
下瀬谷消防出張所	下瀬谷 2-44-19	304-0119
中瀬谷消防出張所	中屋敷 2-16-5	303-0119
資源循環局瀬谷事務所	二ツ橋町 548-2	364-0561
瀬谷土木事務所	三ツ境 153-7	364-1105
瀬谷区民活動センター	二ツ橋町 318-5	369-7081
瀬谷図書館	本郷 3-22-1	301-7911
阿久和地区センター	阿久和南 2-9-2	365-9072
瀬谷地区センター	瀬谷 3-18-1	303-4400
中屋敷地区センター	中屋敷 2-18-6	304-3100
瀬谷スポーツセンター	南台 2-4-65	302-3301
長屋門公園	阿久和東 1-17-1	364-7072
瀬谷本郷公園	本郷 1-70-2	304-3633
瀬谷中央公園こどもがハウス	本郷 2-28-4	304-4169
東野中学校コミュニティスクール	東野 130	304-4301
下瀬谷小学校コミュニティスクール	下瀬谷 3-58-1	304-1755
原中学校コミュニティスクール	阿久和西 2-1-6	391-1166
南瀬谷小学校コミュニティスクール	南瀬谷 1-1-1	303-8415
瀬谷区社会福祉協議会	二ツ橋町 318-5	361-2117
瀬谷区福祉保健活動拠点「ハ・け・せや」	二ツ橋町 318-5	361-2117
阿久和地域ケアプラザ	阿久和南 2-9-2	365-9892
下瀬谷地域ケアプラザ	下瀬谷 2-44-6	304-1291
中屋敷地域ケアプラザ	中屋敷 2-18-6	303-8899
二ツ橋地域ケアプラザ	二ツ橋町 83-4	361-9807
瀬谷和楽荘(老人福祉センター)	瀬谷 3-18-1	303-4400

## 保育園（室）・幼稚園・学校

市立下瀬谷保育園	北新 15-4	301-1404
市立瀬谷第二保育園	瀬谷 3-18-2	302-8122
市立中屋敷保育園	中屋敷 2-29-2	301-5808
市立二ツ橋保育園	二ツ橋町 527-2	366-5997
市立細谷戸保育園	瀬谷町 5945	301-1927
市立宮沢保育園	宮沢 2-26-2	302-9495
阿久和保育園	阿久和西 2-28-13	362-6005
シャローム三育保育園	二ツ橋町 469	390-3193
瀬谷愛児園	相沢 7-23-1	302-8998
瀬谷中央保育園	橋戸 1-35-28	304-3661
そうてつ保育園 GENKIDS 瀬谷	瀬谷 4-1-1	306-0581
第二瀬谷愛児園	中央 2-2	304-0753
鳩の森愛の詩瀬谷保育園	二ツ橋町 83-3	363-8006
ゆたか保育園	瀬谷 1-1-3	300-1800
*ネスト瀬谷	瀬谷 4-5-32	303-0234
*保育室「ネスト」	三ツ境 5-5	363-7896


\*は横浜保育室

相沢幼稚園	相沢 2-42-2	301-1500
あづまの幼稚園	東野台 38	301-6744
関東幼稚園	下瀬谷 2-23-34	301-5924
恵聖幼稚園	橋戸 1-33-1	300-3321
しらゆり幼稚園	橋戸 3-69-7	301-1938
瀬谷幼稚園	南台 1-30-6	301-0377
原幼稚園	阿久和西 3-36-6	391-0534
二ツ橋愛隣幼稚園	二ツ橋町 144	364-5296
まこと幼稚園	三ツ境 65	391-2175
三ツ境幼稚園	三ツ境 104-3	391-0223
みなみ幼稚園	阿久和南 4-16-1	362-0115
ゆたか幼稚園	瀬谷 1-1-1	301-0160
横浜さがみ幼稚園	瀬谷 4-26-3	301-0175
横浜隼人幼稚園	阿久和南 1-3-2	364-5105
市立相沢小学校	相沢 2-56-1	301-0365
市立阿久和小学校	阿久和南 4-8-2	364-2612
市立上瀬谷小学校	瀬谷町 7140	301-0097
市立下瀬谷小学校	下瀬谷 3-58-1	303-0803
市立瀬谷小学校	相沢 4-1-1	301-1025
市立瀬谷第二小学校	橋戸 2-41-1	301-0400
市立大門小学校	本郷 3-47-5	302-5631
市立原小学校	阿久和東 4-33-1	362-2020
市立日向山小学校	南瀬谷 2-20	303-5997
市立二ツ橋小学校	二ツ橋町 507	364-5122
市立三ツ境小学校	三ツ境 157	391-5068
市立南瀬谷小学校	南瀬谷 1-1-1	301-0101
市立東野中学校	東野 130	302-1116
市立下瀬谷中学校	下瀬谷 2-16-7	301-4508
市立瀬谷中学校	中央 5-41	301-0096
市立原中学校	阿久和西 2-1-6	391-0461
市立南瀬谷中学校	南台 2-2-8	301-5131
横浜隼人中学校	阿久和南 1-3-1	364-5103
県立瀬谷高等学校	東野台 29-1	301-6747
県立瀬谷西高等学校	中屋敷 2-2-5	302-3535
横浜隼人高等学校	阿久和南 1-3-1	364-5101
県立瀬谷養護学校	竹村町 28-1	302-1616
県立三ツ境養護学校	二ツ橋町 468	365-3711
市立二ツ橋高等特別支援学校	二ツ橋町 470	391-2131

## 警察署・交番等

瀬谷警察署	二ツ橋町 213-1	366-0110
阿久和町交番	阿久和東 4-4-4	瀬谷警察署経由
瀬谷駅前交番	瀬谷 4-5-26	
南台交番	南台 1-3-7	
目黒交番	北町 21-1	
北新駐在所	北新 24-5	
竹村町駐在所	竹村町 1-21	
細谷戸駐在所	瀬谷町 4125-8	

## 瀬谷区のキャラクター（平成 14 年 1 月制定）



せやまる

このは

「せやまる」と妹の「このは」です。  
瀬谷区の形に似ているコノハズクをデザイン化し、区民のみなさんから愛称を募集して決定しました。

このほかに、ファミリーとして「お父さん」「お母さん」「おじいちゃん」「おばあちゃん」もいます。



おとうさん

おかあさん

おばあちゃん

おじいちゃん

## 瀬谷区のシンボルマーク（昭和 63 年 8 月制定）



区制 20 周年を記念して、制定しました。「セヤ」の頭文字の「セ」を無限の可能性を秘めた宇宙の星にデザインしたものです。

## 瀬谷区の花・木・鳥（昭和 59 年 10 月 区制 15 周年を記念して制定）



アジサイ



ケヤキ



オナガ

## 瀬谷区ホームページをご覧ください

瀬谷区の概要や区役所の手続き、区内の名所・旧跡などについて、インターネットで紹介しています。主な内容は、区からのお知らせ、区内の施設情報、区役所の業務案内、区民からの意見提案箱などです。

分かりやすく紹介していますので、ぜひアクセスしてみてください。

アドレス <http://www.city.yokohama.jp/me/seya/>

## 区勢統計要覧をダウンロードできます

瀬谷区のホームページから、区勢統計要覧をダウンロードすることができます。データは各項目ごとに分割しており、とても便利になっておりますので、ぜひご利用ください。

[瀬谷区ホームページ](#) [瀬谷区について](#) [区勢統計要覧](#)

ホームページの内容更新に伴い、変更される場合があります。

～ インターネットによる統計情報提供～  
「横浜市統計ポータルサイト」

横浜市の最新の人口・世帯数や、主要な統計情報を横浜市ホームページで提供しています。

アドレス <http://www.city.yokohama.jp/me/stat/>

～ はまの統計 お届けします～ 「統計メールマガジン」

**統計メールマガジン「横浜統計通信<はまめる>」**は、横浜市の最新の統計情報を電子メールで毎月お届けする無料メールマガジンです。「横浜市人口ニュース」や「大都市推計人口」の情報をお知らせするとともに、横浜市の統計新着情報をすべてご紹介いたします。

配信サービスの申込み(登録)

<http://www.city.yokohama.jp/me/stat/ml/>

また、**ケータイ版統計メルマガ「はまめるポケット」**は、横浜市の人口や世帯数の最新数値をケータイに電子メールで毎月定期的にお届けする無料メールマガジンで、文字数の制限などからコンパクトな統計メルマガとなっています。

配信サービスの申込み(登録)

<http://www.city.yokohama.jp/y/is/>



横浜市コールセンター



～便利な暮らしの情報ガイド～

市役所や区役所の制度や各種手続、イベント、施設等に関するお問い合わせといった、市政情報や生活情報、最新のイベント情報などの多様なお問い合わせについて、専門のセンターでご案内するサービス窓口です。

自分で調べる時間がない。

どこに聞いたらよいかわからない。

場合など、電話一本で専門のオペレータがご案内しますので、お気軽にお問い合わせください。

受付時間	午前8時～午後9時(土日祝日を含む毎日)
電話番号	045-664-2525
ファックス番号	045-664-2828
Eメールアドレス	callcenter@city.yokohama.jp

横浜市市民情報センターのご案内

行政資料の閲覧・貸出・コピーサービス、刊行物の販売など、市政の情報を総合的に提供する窓口です。

利用時間 平日午前8時45分～午後5時15分

休室日 土・日・祝日、年末年始

〒231-0017 中区港町1-1

(横浜市役所市庁舎1階)

TEL 671-3900

JR 関内駅南口下車徒歩1分

平成21年刊行

区勢統計要覧 瀬谷

発行 平成21年3月

発行者 横浜市瀬谷区役所総務課

〒246-0021

横浜市瀬谷区二ツ橋町190

電話 (045)367-5615

FAX (045)366-9657

印刷 桜文印刷(株)

横浜市広報印刷物登録 第200636号

類別・分類 B-QA010



**幸**せが**実感**できる瀬谷づくり  
幸福感区役所宣言!



一人の力・地域の力・浜の力よ、未来に翔け!! 2009年は瀬谷区制40周年



横濱開港150周年