


まちづくり >>> 土地利用・住宅

▶ 地目別土地面積

栄区は横浜市全体と比較して宅地面積が少なく、山林面積が多くなっています。

(令和6年1月1日現在)



資料：横浜市統計書

▶ 住宅の建て方別住宅数

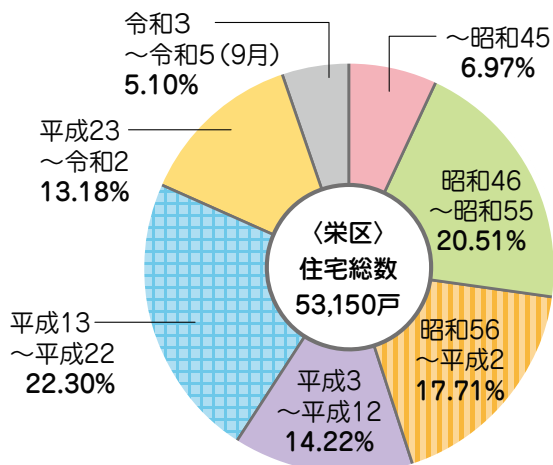
栄区は横浜市全体と比べると、共同住宅の割合が低く、一戸建ての割合が高くなっています。

	住宅の建て方					割合 (%)			
	総数	うち一戸建て	うち長屋建	うち共同住宅	うちその他	一戸建	長屋建	共同住宅	その他
横浜市	1,764,700	628,100	31,200	1,103,100	2,400	36	2	63	0
栄区	53,150	24,460	1,250	27,380	60	46	2	52	0

※数字は、標本調査による推定値であるため、
 表中の個々の数字の合計は、必ずしも総計とは一致しません。
 ※住宅の所有関係「不詳」を含みます。
 ※住宅総数は「居住のある住宅」のみをさしています。

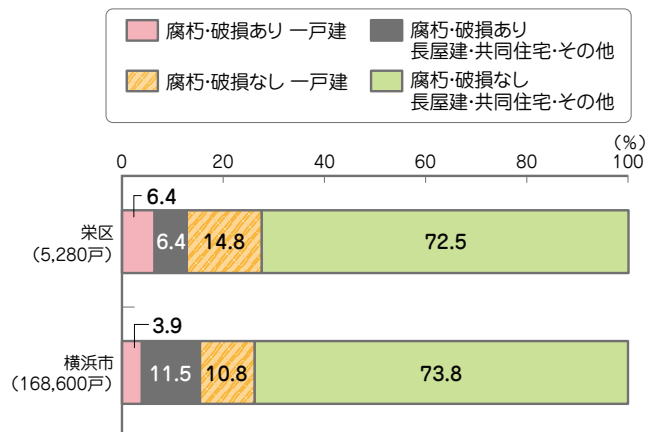
資料：令和5年住宅・土地統計調査

▶ 建築の時期別住宅数の割合



資料：令和5年住宅・土地統計調査

▶ 空き家の数と種類



資料：令和5年住宅・土地統計調査

まちづくり >>> 公園・みどり

▶ 公園数及び面積

(令和7年3月31日現在)

	地区公園		近隣公園		街区公園		都市緑地		その他の公園等		合計		1人当たりの公園面積 m ²
	か所	ha	か所	ha	か所	ha	か所	ha	か所	ha	か所	ha	
栄区	2	13.7	9	8.8	105	21.5	13	16.8	1	9.9	130	70.7	5.87
横浜市	46	214.7	198	330.3	2,336	393.2	57	77.5	78	723.2	2,715	1,738.9	4.94

資料：栄土木事務所

※地区公園：主として、徒歩圏内に居住する人の利用が目的。(金井公園、本郷ふじやま公園)

※近隣公園：主として、近隣に居住する人の利用が目的。(飯島南公園、いの山東公園、鍛冶ヶ谷西公園、桂山公園、千秀公園、中野町左近公園、本郷中央公園、笠間中央公園、矢沢なかよし公園)

※街区公園：主として、街区内に居住する人の利用が目的で、最も身近にある公園。

※都市緑地：主として、自然環境の保全等に設けられる緑地。

▶ 市民の森

市民の森は、昭和46年度からスタートした横浜市独自の緑地を保存する制度で、緑を守り育てるとともに、山林所有者の方々のご協力により、市民の憩いの場として利用させていただくものです。

(令和7年10月16日現在)

名称	面積 (ha)	所在地	開園年月日
飯島市民の森	5.7	栄区飯島町	昭和47年4月5日
上郷市民の森	4.9	栄区上郷町、尾月	昭和47年4月10日
瀬上市民の森	48.2	栄区上郷町	昭和54年7月7日
荒井沢市民の森	9.6	栄区公田町	平成10年5月24日
鍛冶ヶ谷市民の森	2.9	栄区鍛冶ヶ谷二丁目	平成26年4月1日

資料：みどり環境局

※横浜市区面積/43,596ha 栄区面積/1,855ha 横浜市民の森面積/約558ha(47か所)

▶ 小川の散歩道

名称	所在地	延長
飯島せせらぎ緑道	飯島町 2468 ~ 1451	約 600 m
上郷町(瀬上沢)小川アメニティ	上郷町 851 ~ 581	約 721 m
稲荷川(矢沢堀)小川アメニティ	上郷町 2266 ~ 2263	約 430 m
洗井沢川せせらぎ緑道	公田町 742 ~ 596	約 310 m
いたち川上流小川アメニティ	長倉町1	約 270 m
公田町小川アメニティ	公田町 1360	約 70 m
長倉町小川アメニティ	長倉町 11 ~ 13	約 377 m

資料：栄土木事務所

▶ 栄区の緑被率

緑被率とは緑の総量を把握する方法の一つで、航空写真によって上空から見たときの緑におおわれている土地の割合です。

年度	昭和57年	62年	平成4年	9年	13年	16年	21年	26年	令和元年
横浜市	40.3	36.0	33.4	32.3	31.2	31.0	29.8	28.8	27.8
栄区	47.4	43.3	41.6	40.7	41.7	42.1	41.8	40.6	38.8

資料：横浜市統計書