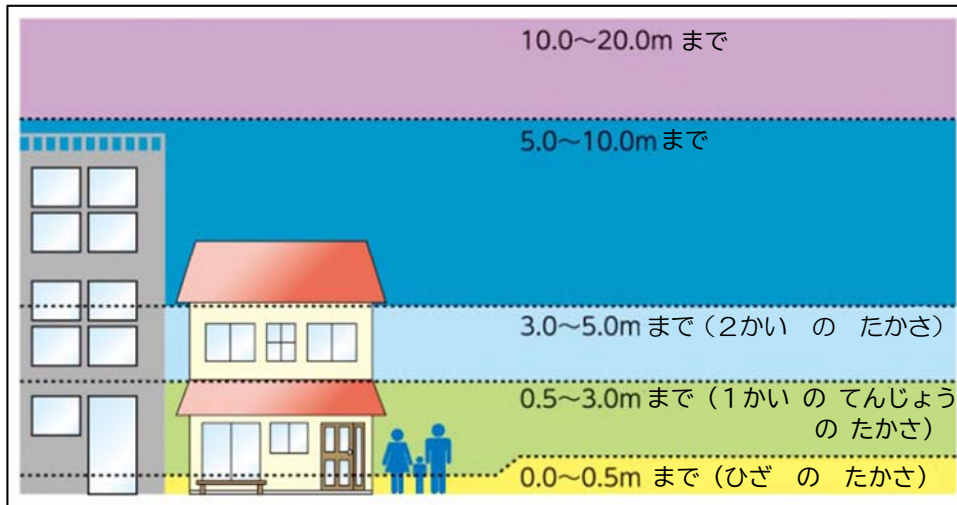


洪水ハザードマップの見方 (令和3年6月1日時点)

(1) 洪水ハザードマップは雨がたくさんふったとき川からあふれた水の深さが書いてあります。
※地図のいろが水の深さです。

地図のいろ(水のふかさのめやす)



(2) 地図は 2つ あります。

雨の多さによってわかれています

ア) 洪水浸水想定区域 (想定最大規模)

1000年に一度 くらいの 雨

イ) 洪水浸水想定区域 (計画規模)

100年 から 150年 に 一度 くらいの 雨

(3) 逃げる とき 注意 する 場所
崖 などが くずれる 危険 がある 場所 が
書いてあります

	かおくとうかいとうはんらんそうていくいき 家屋倒壊等氾濫想定区域	かわ しんじよくにより いえ なが 川の 浸食により 家が 流される 危険 がある 場所
	きゅうけいしやほうかいきけんくいき 急傾斜地崩壊危険区域	がけ へおちた とき すんでいる ひと 崖 が 崩れた 時 住んでいる 人の いのち や からだ に きけん がある 場所
	どしゃさいがいけいかいくいき 土砂災害警戒区域	すんでいる ひと の いのち からだ 住んでいる 人の 命 や 体 に 危険 がある 場所
	どしゃとくべつさいがいけいかいくいき 土砂特別災害警戒区域	すんでいる ひと の いのち からだ 住んでいる 人の 命 や 体 に とくに 危険 がある 場所

(4) 避難場所 などの 問い合わせ 先

住んでいる 区 の 総務課 に 聞いてください。

※避難場所 : 避難場所は みんなが 逃げる ところです

(5) 逃げる 時 の 注意

もしも の時 に そなえよう

洪水ハザードマップで じぶんの家 と 逃げる 場所 を 調べておきましょう。

○じぶんの家から 避難場所の 行きかたを 洪水ハザードマップに 書いておきましょう。

○電車や 道路を 渡れる 場所を かくにん しましょう。

○避難場所 は 区役所に 聞いてください。

○川から はなれていても 下水道から 水が あふれる 時 があります。

家 や 会社 で 逃げる 場所 を みんなで かくにん しましょう



逃げる 時 に 持っていく もの を かくにん しましょう。

○すぐに 持っていける ように しましょう。

○持っていく もの は できるだけ 少なく しましょう。

(たべもの、ラジオ、かいちゅうでんとう、のみもの、くすり、タオル マスク など)

○リュックサック など 両手が あくものに いれましょう。

も 持っていく もの は できるだけ 少なく しましょう



家 の 中 に 水 が 入らないように しましょう

【 家の中 に 水 が はいってくるの を 防ぐ 方法 のひとつ】

○家にあるものを 使って しんすい を 防ぎましょう。

○雨水が 入る 場所は ふさがないように しましょう。

(ごみ や 落ち葉 は とりましょう)



ごみ の ふくろ (45リットル) を 2まい かさねて はんぶん まで 水を いれます。



水を 入れた ふくろ を ダンボール に つめて 水を ふせぎます



プリンター を レジャーシート で 包ん で 家 の 入口 の 前 に 置きます。

大雨の時に注意すること

集中して雨がふった時は注意しよう



すこし強い雨



つよ強い雨



とても強い雨



すごく強い雨



いちばん強い雨

<p>1時間に10~20ミリの雨 ながく続く時は注意</p>	<p>1時間に20~30ミリの雨 下水道などがあふれる</p>	<p>1時間に30~50ミリの雨 道路が川のようになる</p>	<p>1時間に50~80ミリの雨 まわりが見えなくなる</p>	<p>1時間に80ミリより多いの雨 災害がおこりやすくなる</p>
------------------------------------	-------------------------------------	-------------------------------------	-------------------------------------	---------------------------------------

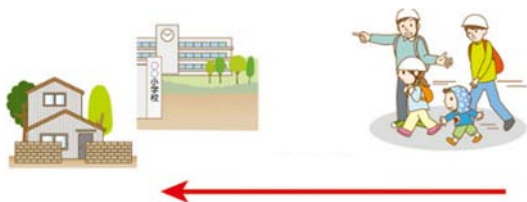
逃げる方法

じぶんがきけんだと思ったらできるだけ早くあせんな場所に逃げてください

【逃げる場所】

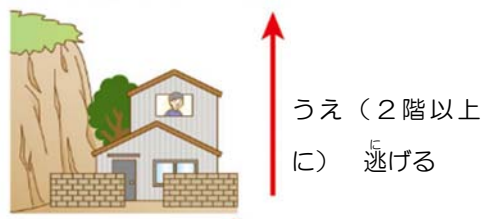
○家のそとに逃げる

(避難場所やちかくのたかい場所など)



○家のうえのかいに逃げる

(夜などそとがきけんな場合)



※がけから遠い部屋

○丈夫な建物の2階以上に逃げる



【避難 する 道】

○川や かけ の 近くへ 行かないでください
 ○マンホール から 水が あふれると 危険です。



天気の ニュース

おおあめとくへつぱいほう ばいかい 大雨特別警報 (警戒レベル5)	としやさいがいけいかいじょうほう ばいかい 土砂災害警戒情報 (警戒レベル4)
あめ が たくさん ふりました やま から いし や すな が おちてきます やま の ちか へ 行かないで ください 川 の 水 が 増えます いえ の なか へ 水 が 入ります できるだけ 高い 所 へ 逃げて ください 川 の ちか へ 行かないで ください	あめ が たくさん ふりました やま から いし や すな が おちることが あります できるだけ 高い ところ へ 逃げて ください やま の ちか へ 行かないで ください
おおあめはいほう ばいかい 大雨警報 (警戒レベル4)	こうすいはいほう ばいかい 洪水警報 (警戒レベル4)
あめ が たくさん ふります やま から いし や すな が おちることが あります できるだけ 高い ところ へ 逃げて ください やま の ちか へ 行かないで ください	川 の 水 が 増えています いえ の なか に 水 が 入ることが あります できるだけ 高い ところ へ 逃げて ください 川 の ちか へ 行かないで ください

避難の情報（ニュース）がでたら

○避難の情報がでていなくても きけん だと思ったら 逃げて ください

どのくらい 危ないか	避難の ニュース	避難の 情報（ニュース） が出たら すること
警戒レベル5 緊急安全確保	災害が 起こっています 急いで 逃げて ください 危ないです	命が 危ないです 命を 守って ください
警戒レベル4 避難指示	危険 な 場所 から すぐに 逃げて ください 危険 な 場所 から 逃げて ください	避難場所や 安全な ところへ 逃げて ください 避難場所は みんなが 逃げる ところです 逃げる ことが できないときは 丈夫な 建物の 2階以上 に いて ください
警戒レベル3 高齢者等避難	お年寄り（おじいさん や おばあさん） は 逃げて ください	次の人は 逃げて ください （逃げる人） ・お年寄り（おじいさん や おばあさん） ・体が 自由に 動かない人 ・おなかに あかちゃん が いる 人 避難場所や 安全な ところへ 逃げて ください 避難場所は みんなが 逃げる ところです
警戒レベル2	逃げる 準備をして ください	ニュース（テレビやインターネット）を 見て ください 安全か どうか 外を 見て ください 避難場所や 安全な 場所を 調べて ください 場所が わからないときは 区役所に 聞いて ください
警戒レベル1	大雨（たくさんの 雨）がふるかもしれません	ニュース（テレビやインターネット）を 見て ください 安全か どうか 外を 見て ください

