


# 西区っていいね!

令和3年(2021年)版

データでみる西区



西区のマスコットキャラクター  
にしまるちゃん

## はじめに

---

「西区っていいね! —データでみる西区—」では、西区の特色をわかりやすくまとめた統計資料を掲載しました。図表を中心に構成し、見やすいように努めました。この冊子を手にとりいただき、西区の魅力や特徴を発見するための資料として役立てていただければ幸いです。

また、西区役所としましても、この冊子に掲げられた各地域の特色や人口構成の推移などを踏まえ、区民の皆様の視点に立って、つながりを大切にするまちづくりを進めてまいります。

今後とも、西区の運営に対し、区民の皆様のご理解とご協力をよろしくお願い申し上げます。

2021年3月

西区役所

### <横浜市統計情報ポータル>

横浜市の統計情報は、横浜市統計情報ポータルからご覧いただけます。

<https://www.city.yokohama.lg.jp/city-info/yokohamashi/tokei-chosa/portal/>

### <横浜市西区の情報>

#### ●西区公式ホームページ

本誌の統計情報もオープンデータとして公開しています。

<https://www.city.yokohama.lg.jp/nishi/>

#### ●西区公式 Twitter

イベント情報のほか緊急避難情報も発信しています。


[https://twitter.com/nishi\\_yokohama](https://twitter.com/nishi_yokohama)

#### ●西区公式 Instagram

西区内の魅力スポットやイベント等の情報を発信しています。

[https://www.instagram.com/nishi\\_yokohama\\_official/](https://www.instagram.com/nishi_yokohama_official/)

# 目次

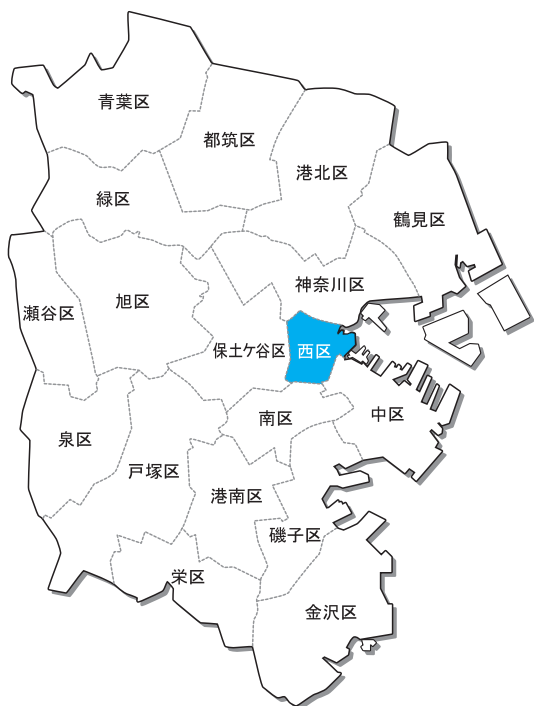


## 西区っていいね!

令和3年(2021年)版 **データでみる西区**

<b>西区って?</b>	西区ってどんなところ? —————	1
	西区の特徴ってなに? —————	2
	西区の主なあゆみ —————	3
	【特集】 横浜駅周辺・みなとみらい21地区 ———	4
<b>統計から知る西区</b>	人口 —————	5~10
	産業 —————	11~15
	消防・警察・地域防災拠点 —————	16
	交通 —————	17~18
	教育・文化 —————	19
	環境 —————	20
	福祉・保健・衛生 —————	21~26
	戸籍・登録 —————	27
	保険年金 —————	28
	市税 —————	29
	区民相談 —————	30
	選挙 —————	31
	統計調査 —————	32
	町丁別・年齢別人口 —————	33~36


# 西区ってどんなところ？



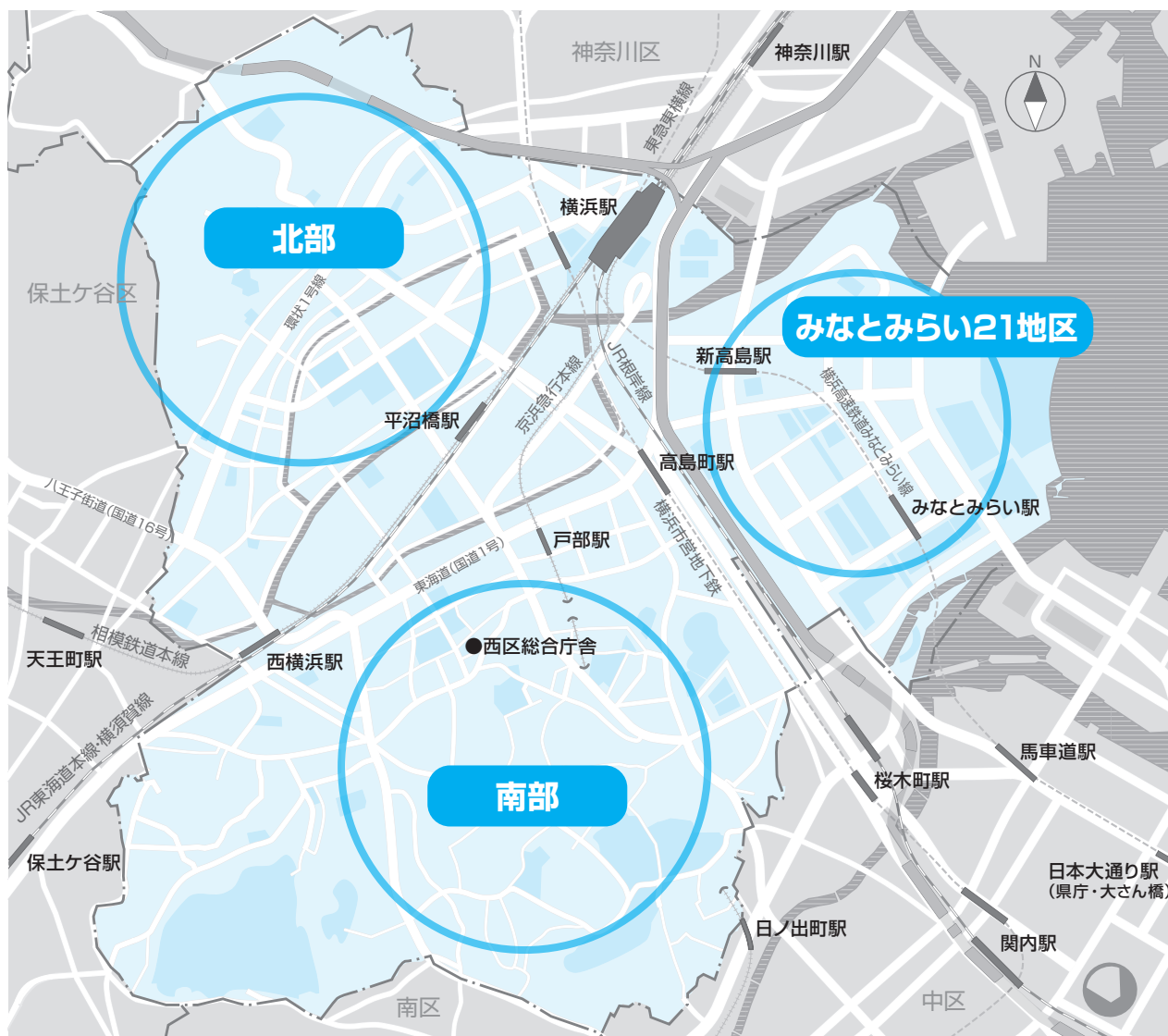
“にしまろちゃん”は西区の花「すいせん」をイメージしたマスコットキャラクターです。“にしまろ”という名前には「西区の活動がまろやかに進んでいきますように」という思いがこめられています。今日は西区を案内するのでよろしくね。

西区は鉄道を挟み北部方面・南部方面・みなとみらい21地区の3つのエリアに分かれています。北部方面・南部方面は山坂が多く、下町情緒が溢れ、みなとみらい21地区は商業施設や観光施設が多く発展を続けています。

- 極 東…………… みなとみらい一丁目
- 極 西…………… 元久保町
- 極 南…………… 赤門町2丁目
- 極 北…………… 北軽井沢
- 最高地点…………… 元久保町 海拔55.8m



西区のマスコットキャラクター “にしまろちゃん”



# 西区の特徴ってなに？



西区って小さいけど、歴史もあるし、色々な特徴があるよね。  
特に、昼間の人口が夜間の人口よりも多いこと(第1位)、  
お店や会社が多いこと(事業所従事者数 第1位)、  
小売業の年間販売額 第1位)などかいいえるよね。



## 西区の指標

	西区	横浜18区中		横浜市
人口	104,327人	18位 令和2.9.1	← 18位 令和2.1.1	3,757,630人
世帯数	56,341世帯	16位 令和2.9.1	← 16位 令和2.1.1	1,731,071世帯
過去1年間の人口増加	0.59%	4位 令和2.9.1	← 1位 令和2.1.1	0.25%
面積	6.98 km <sup>2</sup>	18位 令和2.9.1		435.5km <sup>2</sup>
人口密度	14,947人/km <sup>2</sup>	2位 令和2.9.1	← 2位 令和2.1.1	8,628人/km <sup>2</sup>
老年人口比率	19.3%	17位 令和2.1.1	← 17位 平成31.1.1	24.7%
昼間人口指数(昼夜間人口比率)	186.0%	1位 平成27.10.1	← 1位 平成22.10.1	91.7%
事業所数	8,447事業所 (民間事業所のみ)	5位 平成28.6.1	← 5位 平成26.7.1	114,930事務所
事業所従事者数	181,391人 (民間事業所のみ)	1位 平成28.6.1	← 1位 平成26.7.1	1,475,974人
小売業商店数	1,289事業所	2位 平成26.7.1	← 3位 平成19.6.1	14,217事務所
小売業の年間販売額	6,343億円	1位 平成26.7.1	← 1位 平成19.6.1	34,756億円

資料：横浜市人口ニュース・横浜市統計書・経済センサス活動調査・経済センサス基礎調査・商業統計調査

自治会・町内会 [令和2年4月1日現在]	連合町内会	単位自治会・町内会	加入世帯
	7団体	99団体	35,651世帯

資料：西区地域振興課

## 西区のあゆみと現況

面積6.98km<sup>2</sup>、人口104,327人(令和2年9月1日現在推計)で、横浜市のほぼ中央に位置する人口・面積ともに18区中もっとも小さな区です。






現在の西区の区域は江戸時代には一寒村でしたが、幕末の新田開発や東海道筋から横浜(関内)に通じる「横浜道」の完成、明治期の日本初の鉄道の開通や埋立地への大工場の進出により次第に発展してきました。関東大震災後の昭和3年に現在地に移った横浜駅は、今日陸上交通のかなめとなっています。

昭和19年に中区から分区し、西区が誕生しました。戦災で大きな被害を受けましたが、その苦難も乗り越えて、横浜の商業・文化・業務の中心として発展しました。区内には、県下最大の商業・業務機能が集積した“横浜の玄関”横浜駅周辺地域や横浜の“新しい顔”みなとみらい21地区、横浜開港以来の歴史を伝える野毛山・掃部山(かもんやま)地域や、浅間町・平沼・藤棚町など下町情緒の残る地域があり、小さいながらも様々な特色ある地域で構成されています。また、みなとみらい21地区では企業誘致やマンションなどの開発が進んでいます。



# 西区の主なあゆみ



- |      |              |   |   |
|------|--------------|---|---|
| 1850 | 1859 (安政6)年  | ● 横浜港開港   |   |
| 1880 | 1889 (明治22)年 | ● 横浜に市制が施行された   |   |
| 1920 | 1923 (大正12)年 | ● 関東大震災   |   |
|      | 1927 (昭和2)年  | ● 横浜市に区制が施行され、鶴見、神奈川、中、保土ケ谷、磯子の5区が誕生  |   |
| 1940 | 1944 (昭和19)年 | ● 中区の区域を変更し、43か町をもって西区が誕生<br>(面積5.04km <sup>2</sup> 、庁舎は中区役所に併置)<br>● 西区庁舎を桜木町7-41に移転 |    |
| 1950 | 1951 (昭和26)年 | ● 野毛山動物園開園  |   |
|      | 1952 (昭和27)年 | ● 西区庁舎が杉山町 (現在は中央) に竣工移転  |   |
|      | 1956 (昭和31)年 | ● 横浜市が政令指定都市に指定   |   |
|      | 1958 (昭和33)年 | ● 開港100年祭記念式典   |   |
| 1960 | 1962 (昭和37)年 | ● 西公会堂開館  |   |
| 1970 | 1971 (昭和46)年 | ● 西区休日急患診療所 (横浜市初) 開設   |   |
|      | 1972 (昭和47)年 | ● 西区総合庁舎 (現在の庁舎) 完成   |   |
|      | 1974 (昭和49)年 | ● 西区制施行30周年記念式典、西区シンボルマーク制定   |   |
|      | 1976 (昭和51)年 | ● 第一回西区民まつり開催   |    |
| 1980 | 1982 (昭和57)年 | ● 西センター (公会堂・地区センター) 開館   |   |
|      | 1983 (昭和58)年 | ● みなとみらい21事業の起工式  |   |
|      | 1984 (昭和59)年 | ● 西区制施行40周年を記念して西区の木「もくせい」、<br>西区の花「すいせん」を選定  |   |
|      | 1985 (昭和60)年 | ● 日本丸メモリアルパーク開園   |   |
|      | 1988 (昭和63)年 | ● NICE'88 (市制100周年記念事業西区地域イベント)<br>オープニングフェア (横浜駅周辺)                                  |   |
|      | 1989 (平成元)年  | ● 横浜博覧会YES'89開幕<br>● 横浜美術館開館  |   |
| 1990 | 1991 (平成3)年  | ● 横浜国際平和会議場 (パシフィコ横浜) オープニング記念式典  |   |
|      | 1993 (平成5)年  | ● 横浜市野毛山荘開館   |   |
|      | 1994 (平成6)年  | ● 横浜中央図書館全面開館<br>● 西区制50周年記念式典<br>● 西区総合庁舎前コミュニティー広場完成                                |  |
|      | 1995 (平成7)年  | ● 西区史刊行   |   |
|      | 1996 (平成8)年  | ● 横浜能楽堂開館   |   |
|      | 1997 (平成9)年  | ● 藤棚地区センター開館<br>● 西スポーツセンター開館   |   |
|      | 1998 (平成10)年 | ● 横浜みなとみらいホール開館   |   |
| 2000 | 2004 (平成16)年 | ● 西区制60周年記念式典   |   |
|      | 2006 (平成18)年 | ● 帷子川の水位情報伝達スピーカー運用開始   |   |
|      | 2007 (平成19)年 | ● 西区福祉保健活動拠点開館  |   |
|      | 2008 (平成20)年 | ● 第4回アフリカ開発会議開催 (パシフィコ横浜)   |   |
|      | 2009 (平成21)年 | ● 法人型障害者地域活動ホーム「ガッツ・びーと西」開館   |   |
| 2010 | 2010 (平成22)年 | ● 西区地域子育て支援拠点「スマイル・ポート」開館<br>● APEC首脳会議開催 (パシフィコ横浜)                                   |   |
|      | 2011 (平成23)年 | ● 東日本大震災<br>● ヨコハマトリエンナーレ2011開催 (横浜美術館ほか)   |   |
|      | 2013 (平成25)年 | ● 第5回アフリカ開発会議開催 (パシフィコ横浜)   |   |
|      | 2014 (平成26)年 | ● ヨコハマトリエンナーレ2014開催 (横浜美術館ほか)<br>● 西区制70周年記念式典<br>● 掃部山公園 (かもんやまこうえん) 開園100周年         |   |
|      | 2017 (平成29)年 | ● 全国都市緑化よこはまフェア開催 (グランモール公園ほか)<br>● ヨコハマトリエンナーレ2017開催 (横浜美術館ほか)                       |   |
|      | 2019 (令和元)年  | ● 第7回アフリカ開発会議開催 (パシフィコ横浜)   |  |
| 2020 | 2020 (令和2)年  | ● ヨコハマトリエンナーレ2020開催 (横浜美術館ほか)   |   |
|      | 2021 (令和3)年  | ● 野毛山動物園開園70周年  |   |

# 【特集】横浜駅周辺・みなとみらい21地区

横浜駅周辺・みなとみらい21地区の開発が進んでいます。多くの人を訪れる新たなまちの魅力スポットにぜひ注目してください。

## 2020年主な竣工施設

### 横浜駅中央西口・きた西口駅前広場

中央西口駅前広場ときた西口駅前広場がリニューアルします。待ち合わせ場所が整備され、バリアフリー動線等に屋根が設置されます。



### JR横浜タワー

商業、業務、文化交流施設等を含む横浜駅の新しい顔です。隣接ビルや地下街とつながり、横浜駅からの歩行者動線がさらに充実します。



### ベイサイドブルー(連節バス)

横浜駅東口からみなとみらい21地区などの海側の主要な施設を通り、山下ふ頭までのルートを行います。



### 神奈川大学 みなとみらいキャンパス

2021年4月、国際系3学部が集結する都市型・未来型キャンパスが開設します。観光ラウンジや図書館、カフェなど、市民に開放する施設も充実。地域や社会との共創をめざした事業も展開していきます。



### キングモール橋(きょう)・ 臨港パークデッキ

みなとみらい21地区の主要な歩行者軸であるキング軸。2つのデッキで臨港パークまで歩行者ルートがつながります。



### パシフィコ横浜ノース

国内最大規模の多目的ホールと大中小42室の会議室を備えたMICE施設です。隣接するパシフィコ横浜と一体的な利用が可能です。



### ぴあアリーナMM

1万人規模の音楽アリーナです。アリーナ内での飲食が可能で、売店のほかにカフェやラウンジも併設された会場です。



### KTビル

自社オフィスをはじめ、最大約2100人規模のライブホール、ホテル、店舗からなる複合施設です。



横浜駅周辺・みなとみらい21地区の開発が進む一方で、長い間親しまれてきた行事も西区の変わらぬ魅力です。

西区には様々なイベントがあるんだね!



### 西区虫の音を聞く会

開催月:8月 場所:掃部山公園(かもんやまこうえん)

横浜開港の立役者であり、茶道などの伝統芸能に通じる文化人でもあった井伊直弼をしのび、野点(のだて:野外での茶会)や琴・尺八を楽しむお祭りです。当日は園内にたくさんの万灯やぼんぼりが灯ります。



### 西区民まつり

開催月:11月 場所:戸部公園・西前小学校など

たくさんの模擬店、多彩なステージイベント、健康相談など、子どもから大人まで楽しめる内容盛りだくさんの西区最大級のお祭りです。



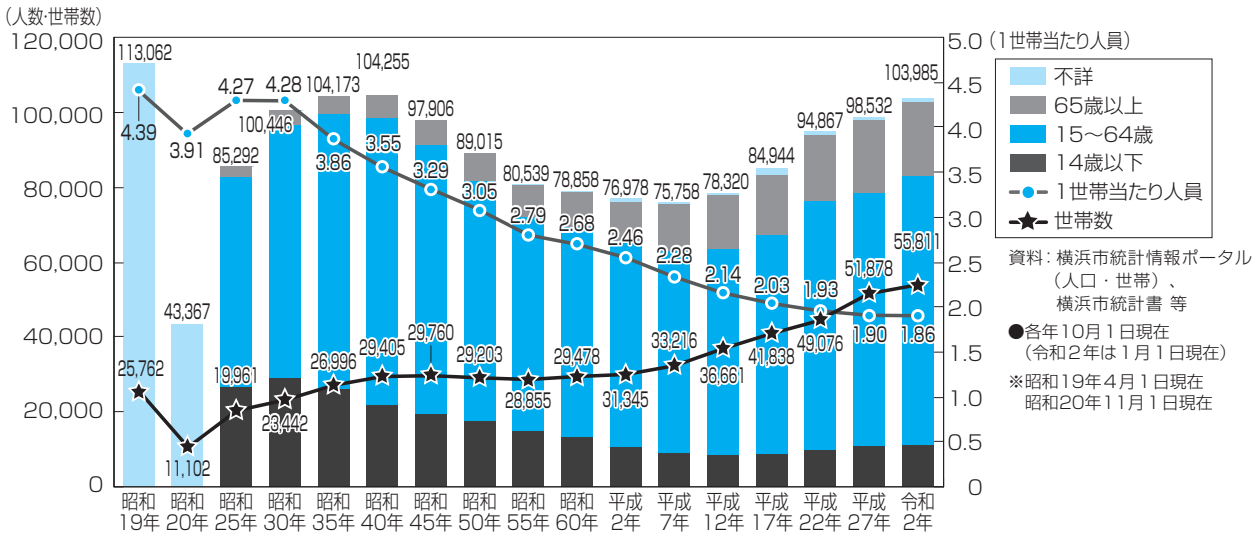
※新型コロナウイルス感染症の影響等により中止・変更となる可能性があります。開催については各主催者にお問い合わせください。





## 西区誕生からの人口等の推移

- 西区の人口は、18区で一番少ないものの、近年は増加傾向。
- 1世帯あたり人員は、横浜市全体で2番目に少ない。



## 区別人口・面積・世帯数の状況 [令和2年9月1日現在]

	人口	男	女	世帯数	面積(km <sup>2</sup> )	1世帯あたり人員	人口密度(人/km <sup>2</sup> )
横浜市	3,757,630	1,866,456	1,891,174	1,731,071	435.50	2.17	8,628
鶴見区	293,724	151,761	141,963	141,771	32.38	2.07	9,071
神奈川区	246,116	124,913	121,203	127,585	23.59	1.93	10,433
<b>西区</b>	<b>104,327</b>	<b>52,756</b>	<b>51,571</b>	<b>56,341</b>	<b>6.98</b>	<b>1.85</b>	<b>14,947</b>
中区	151,165	79,354	71,811	82,891	21.14	1.82	7,151
南区	195,602	97,604	97,998	100,945	12.63	1.94	15,487
港南区	213,779	104,742	109,037	94,869	19.86	2.25	10,764
保土ケ谷区	206,013	102,427	103,586	97,635	21.81	2.11	9,446
旭区	244,701	118,424	126,277	106,932	32.78	2.29	7,465
磯子区	166,435	81,950	84,485	77,700	19.02	2.14	8,751
金沢区	197,556	96,756	100,800	88,980	30.68	2.22	6,439
港北区	356,368	179,960	176,408	173,189	31.37	2.06	11,360
緑区	182,899	90,029	92,870	78,981	25.42	2.32	7,195
青葉区	311,442	150,905	160,537	130,956	35.06	2.38	8,883
都筑区	213,167	106,000	107,167	84,888	27.88	2.51	7,646
戸塚区	281,141	137,412	143,729	120,737	35.70	2.33	7,875
栄区	119,643	58,105	61,538	51,970	18.55	2.30	6,450
泉区	151,855	74,060	77,795	62,946	23.56	2.41	6,445
瀬谷区	121,697	59,298	62,399	51,755	17.11	2.35	7,113

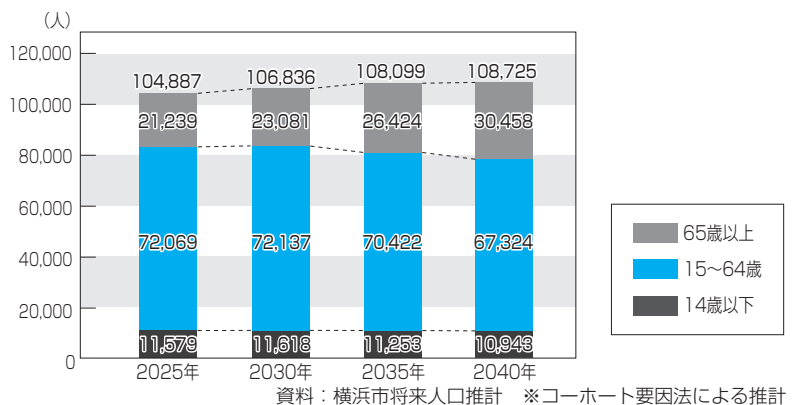
注目!

※世帯数と人口は、総務省公表の国勢調査結果を基礎として、住民基本台帳法、戸籍法の定める届出等の増減を加減して推計したものです。  
資料：横浜市統計情報ポータル(人口・世帯)

## 西区の将来人口推計

[2015年を基準時点とする推計]

- 横浜市全体の人口は2019年にピークを迎えると推計されていますが、西区の人口は、その後も増加し続けることが予想されています。




資料：横浜市将来人口推計 ※コーホート要因法による推計



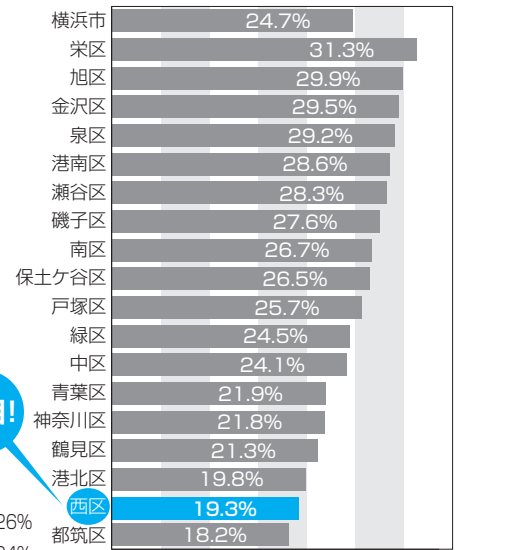


老年人口比率って65歳以上の人口の割合のことなんだね。

西区は、18区中第17位で、市全体よりも割合が低いんだね。

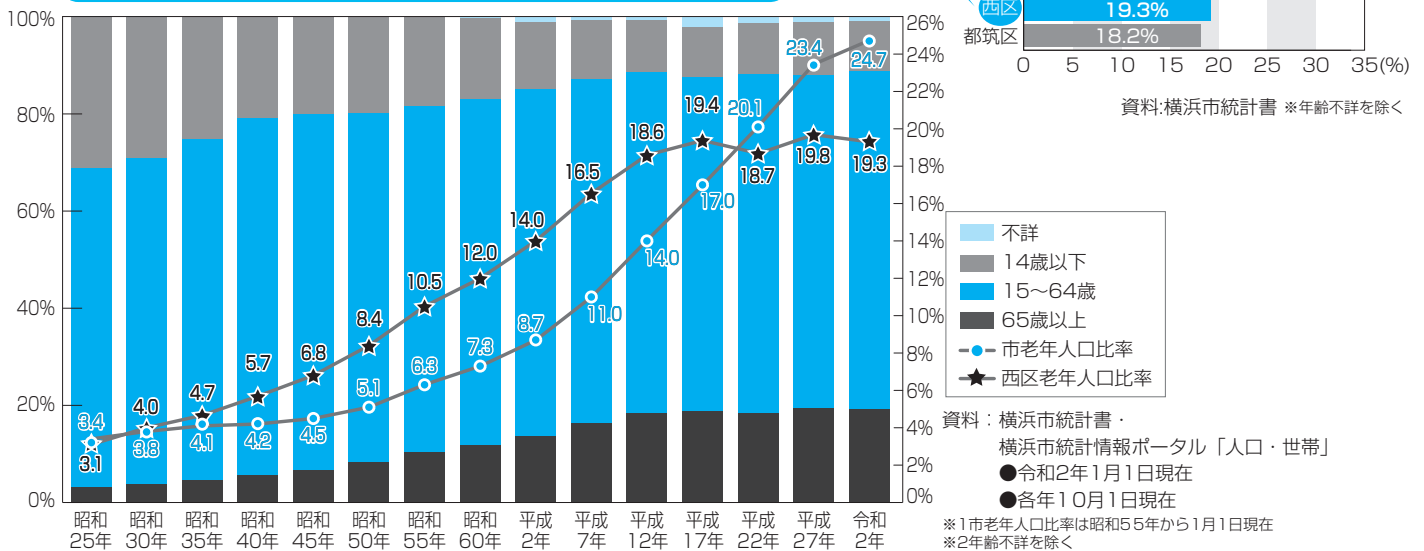


## 横浜市区別老年人口比率 [令和2年1月1日現在]



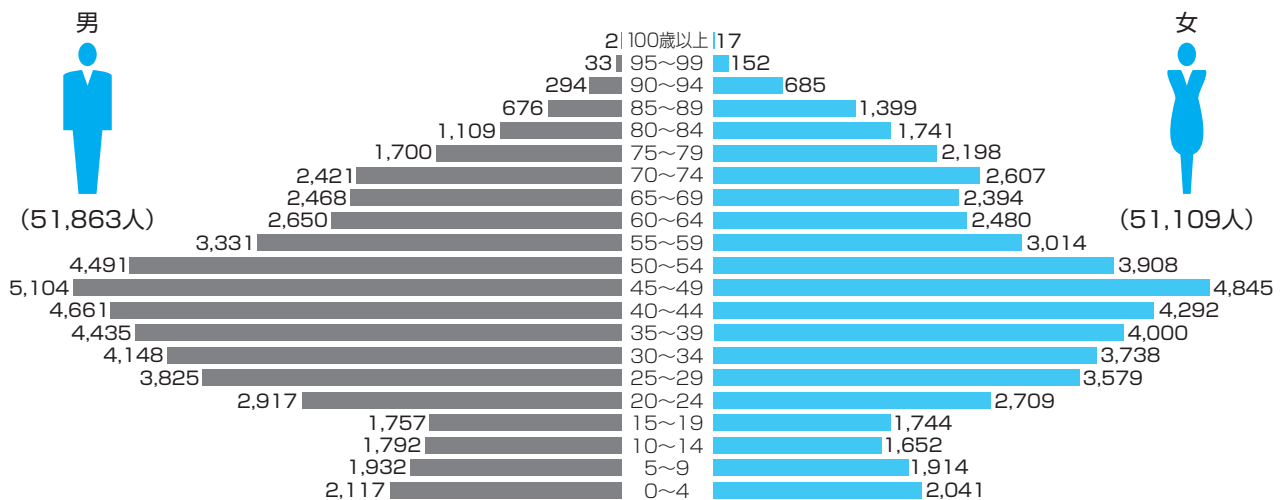
注目!

## 老年人口比率の推移 [令和2年1月1日現在・各年10月1日現在(※1)]



## 西区年齢別・男女別人口 [令和2年1月1日現在]

- 30~40代の人口が多く、やや男性の方が多くなっています。
- 年少人口では0~4歳の子ども数が多くなっています。



資料: 横浜市統計書 ※年齢不詳を除く

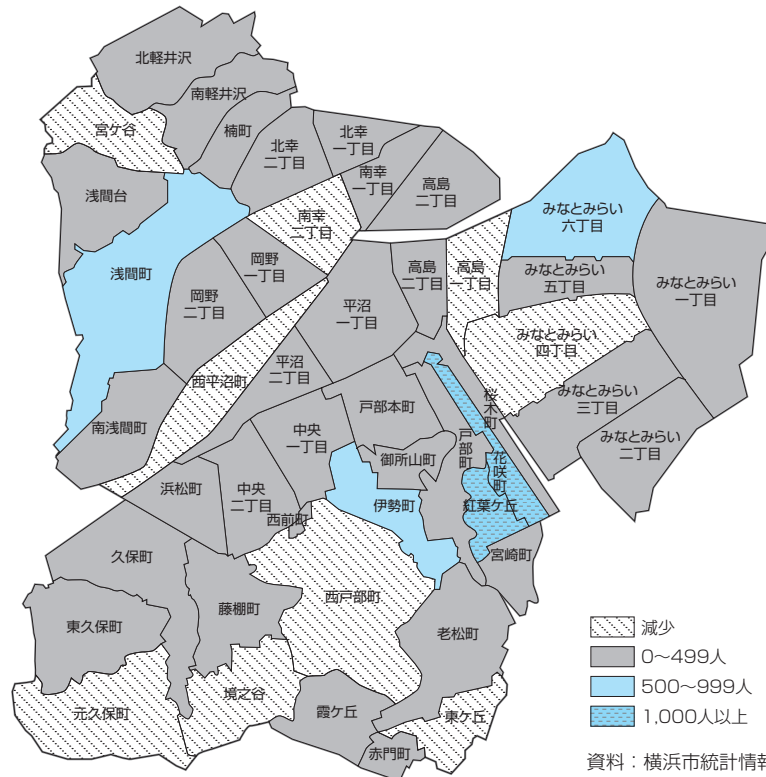
10年前と比較して、町別の人口の増加状況を見てみよう!



## 人口増加数【町別】

平成22年9月30日と令和2年9月30日を比較した際の増減人数

- マンション建設等により、1,000人以上人口が増加している地区があります。

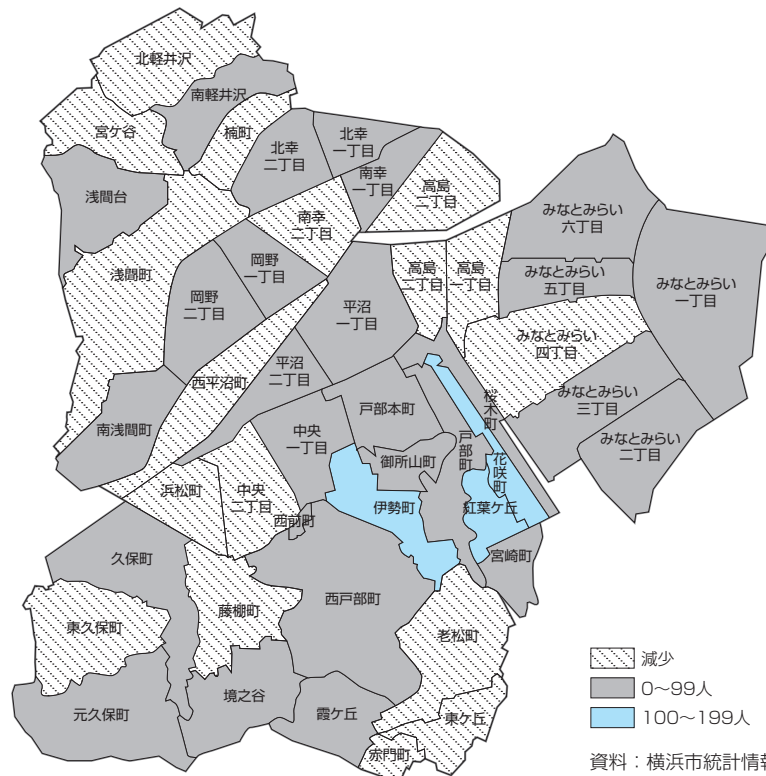


資料：横浜市統計情報ポータル「人口・世帯」

## 5歳以下児童増加数【町別】

平成22年9月30日と令和2年9月30日を比較した際の増減人数

- 5歳以下の児童数が100名以上増加している地区があります。



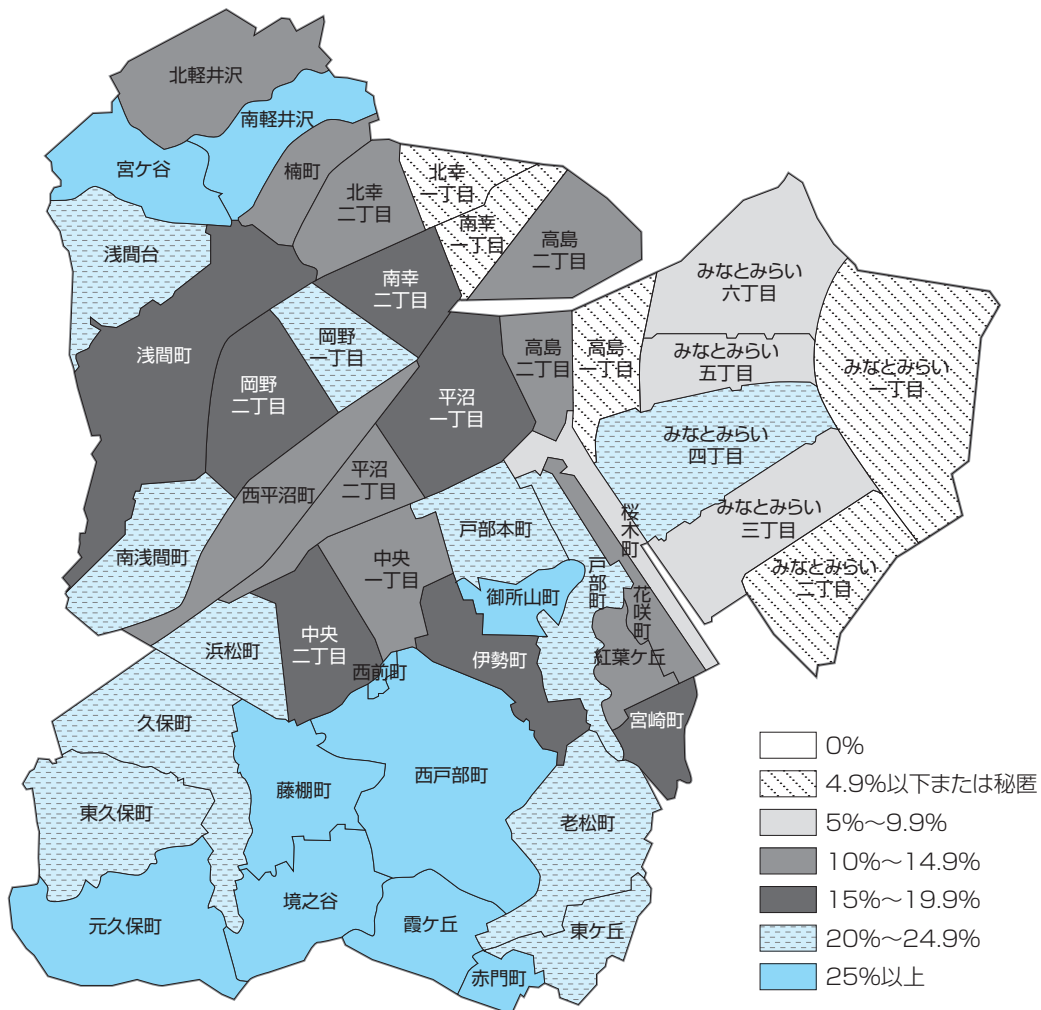
資料：横浜市統計情報ポータル「人口・世帯」



## 老年人口比率(65歳以上)【町別】 [令和2年9月30日現在]

- 山坂が多く、住宅が密集している南部方面において、高齢化が進んでいます。

西区は小さいけど、地域によって結構違うんだね。



資料：横浜市統計情報ポータル「人口・世帯」



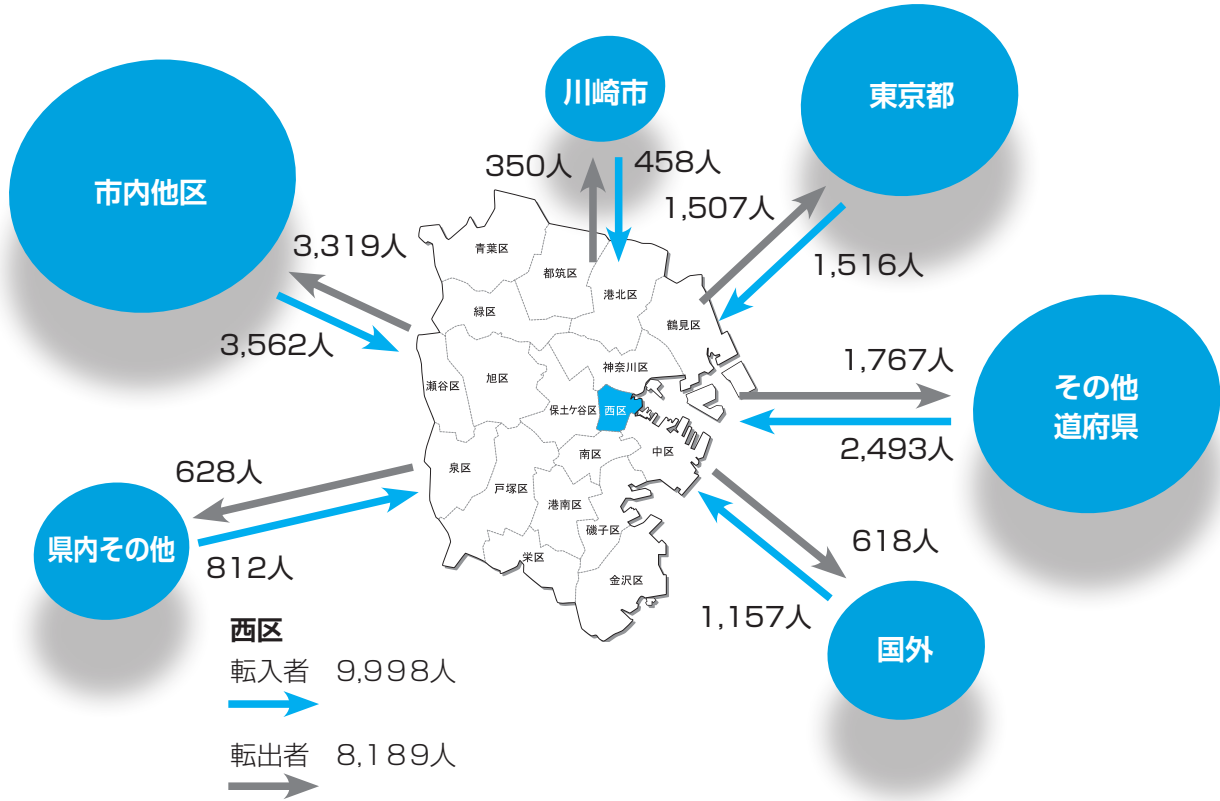
高齢化が進んでいる西区。  
要介護認定者数やひとり暮らし高齢者数など、  
もっと詳しい情報は23、24ページをみてね!

転出者より転入者が多いんだね。



## 西区の転入・転出者数 [令和元年中]

- 西区の転入・転出者数は、転入者数のほうが多くなっています。
- 転入者の約63%、転出者の約71%は【東京都と神奈川県内(市内を含む)】と、【西区】の間での移動です。

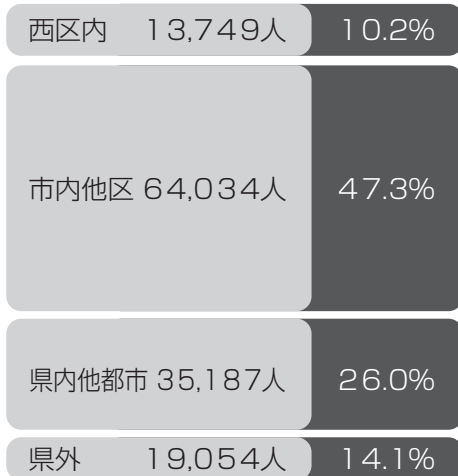


資料：横浜市統計ポータルサイト「横浜市の人口」

## 西区就業者・通学者の状況 [平成27年10月1日現在]

- 西区に通勤・通学する人も、西区から通勤・通学する人も横浜市内での移動が多いです。

### 西区へ通勤・通学する人はどこから



総数：135,304人  
(地域不詳を含みます)

### 通勤・通学で西区民はどこへ



総数：49,894人  
(地域不詳を含みます)

資料：国勢調査



# 人口

昼と夜ではどのくらい  
人の数が違うのかな？



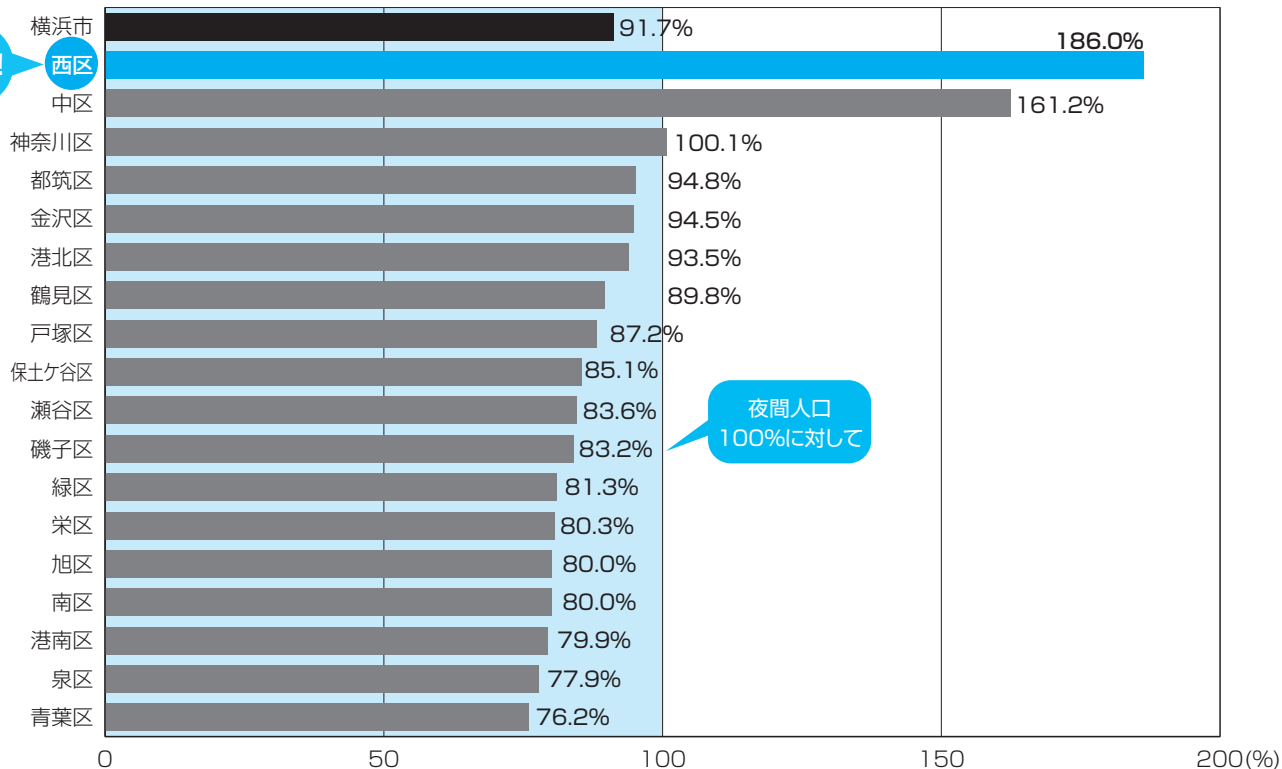
## 横浜市区別昼夜間人口比率 [平成27年10月1日現在]

● 横浜駅周辺やみなとみらい21地区周辺に事業所、企業が多い  
ため、西区は昼の人口が夜の人口と比べて約1.8倍となっ  
ています。

神奈川県内では第1位で全国の  
市区町村でも14位なんだ。



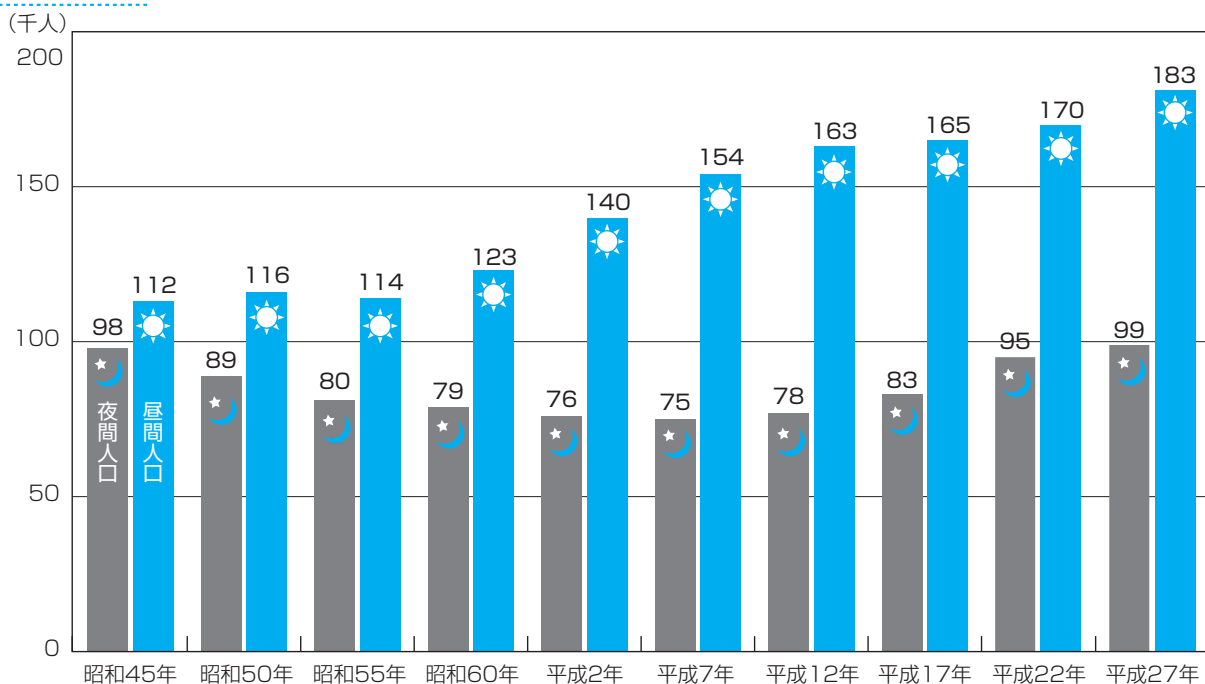
注目！



資料：国勢調査

## 西区昼夜間人口の推移 [各年10月1日現在]

● 西区の昼間人口の増加は横浜駅周辺やみなとみらい21地区の企業誘致により、昭和60年頃から顕著に  
なりました。



資料：国勢調査

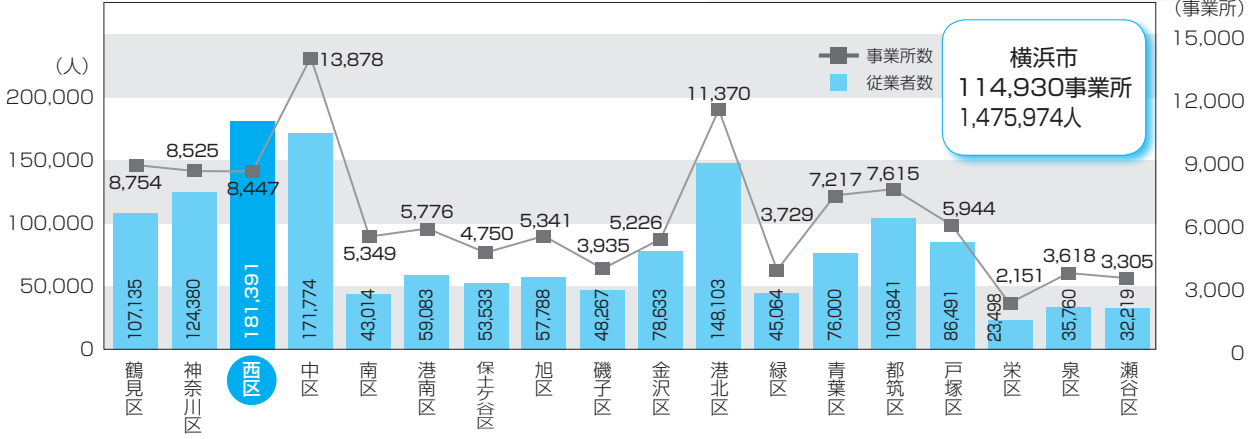
# 産業[事業所]

西区の事業所をみてみよう!



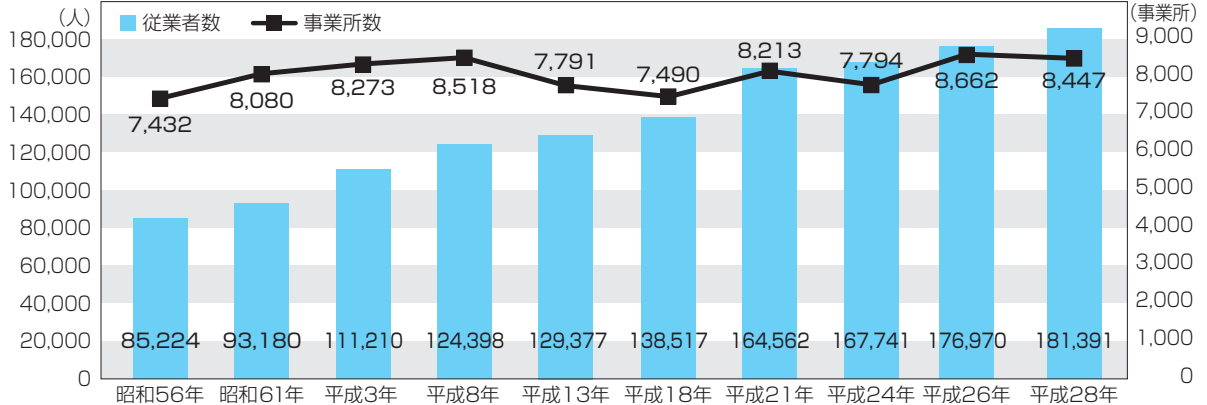
## 横浜市区別事業所数・従業員数 [平成28年6月1日現在]

面積は18区中一番小さいけど、  
事業所で働いてる人の数は  
18区中1位なんだね!!



※公務を除く、事業内容等不詳は含まない 資料：経済センサス活動調査

## 事業所数・従業員数の推移



※公務を除く 資料：昭和56年～平成18年 事業所・企業統計調査、平成21年経済センサス基礎調査、平成24年経済センサス活動調査、平成26年経済センサス基礎調査、平成28年経済センサス活動調査

## 町別従業員数 [平成28年6月1日現在]

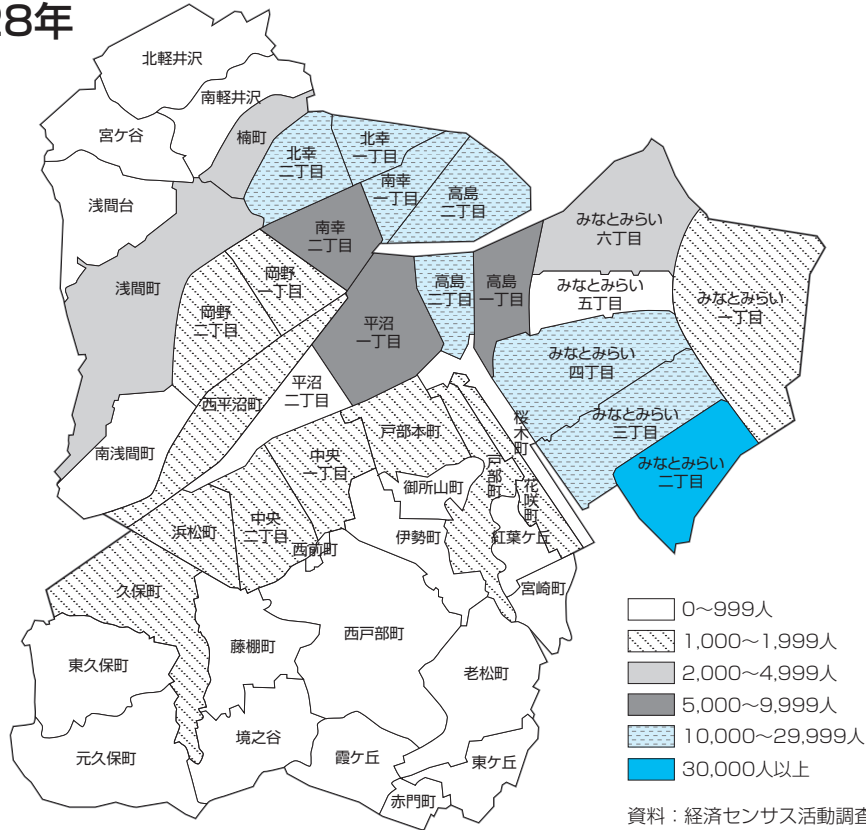
町名	H28 従業員総数	町名	H28 従業員総数	町名	H28 従業員総数	町名	H28 従業員総数
桜木町	964	中央一丁目	1,379	久保町	1,112	浅間台	285
花咲町	1,562	中央二丁目	1,109	浜松町	1,102	宮ヶ谷	192
紅葉ヶ丘	148	戸部町	1,475	西平沼町	1,448	南軽井沢	241
宮崎町	362	高島一丁目	8,479	岡野一丁目	1,189	北軽井沢	120
老松町	368	高島二丁目	20,481	岡野二丁目	1,993	みなとみらい一丁目	1,226
東ヶ丘	47	平沼一丁目	6,761	南幸一丁目	11,101	みなとみらい二丁目	35,265
赤門町	22	平沼二丁目	857	南幸二丁目	8,780	みなとみらい三丁目	17,842
霞ヶ丘	84	西前町	35	北幸一丁目	15,089	みなとみらい四丁目	11,190
西戸部町	268	藤棚町	629	北幸二丁目	15,113	みなとみらい五丁目	101
伊勢町	881	境之谷	164	楠町	2,666	みなとみらい六丁目	3,357
御所山町	279	元久保町	204	浅間町	2,671	合計	181,391
戸部本町	1,846	東久保町	312	南浅間町	591		

※事業所の全データは公務を除きます。 資料：経済センサス活動調査

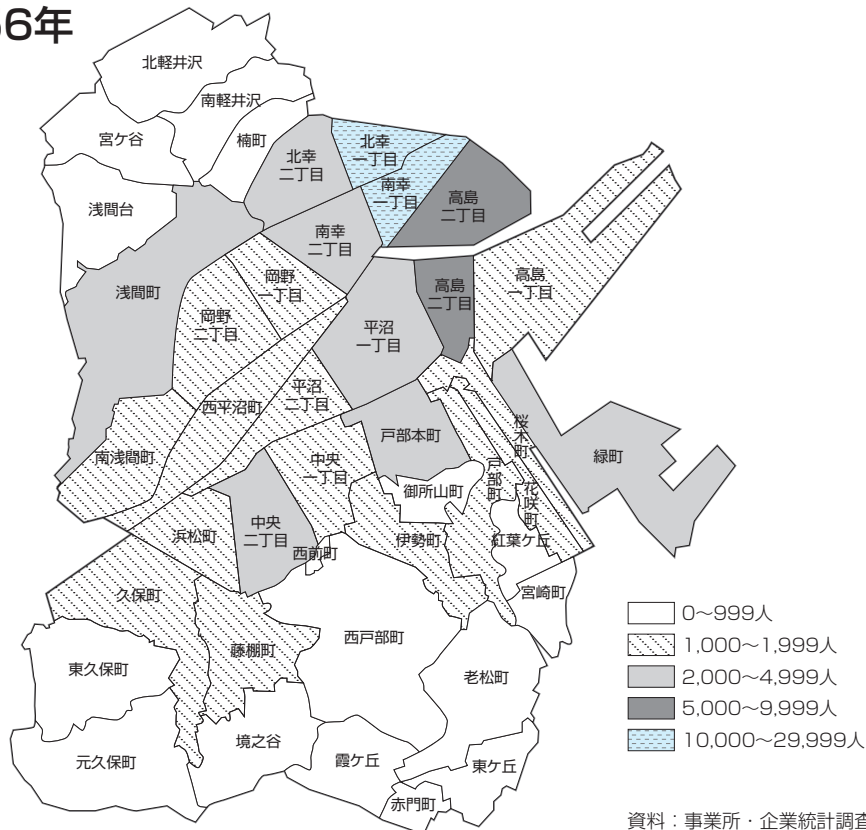


## 町別従業者数の変化

平成28年

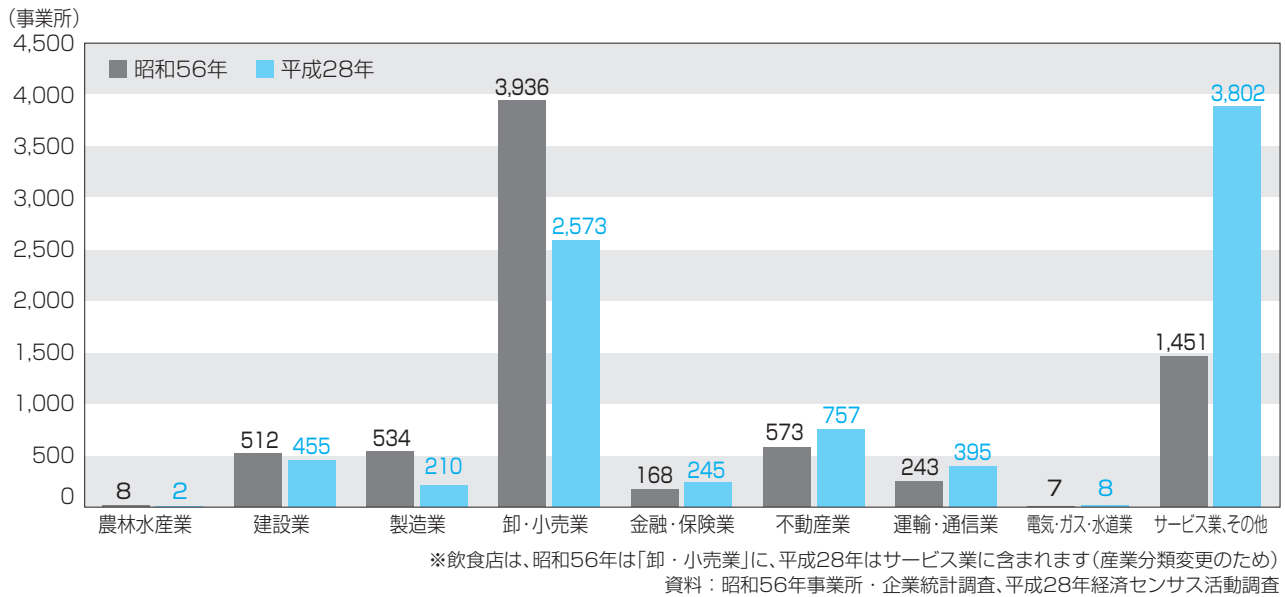


昭和56年

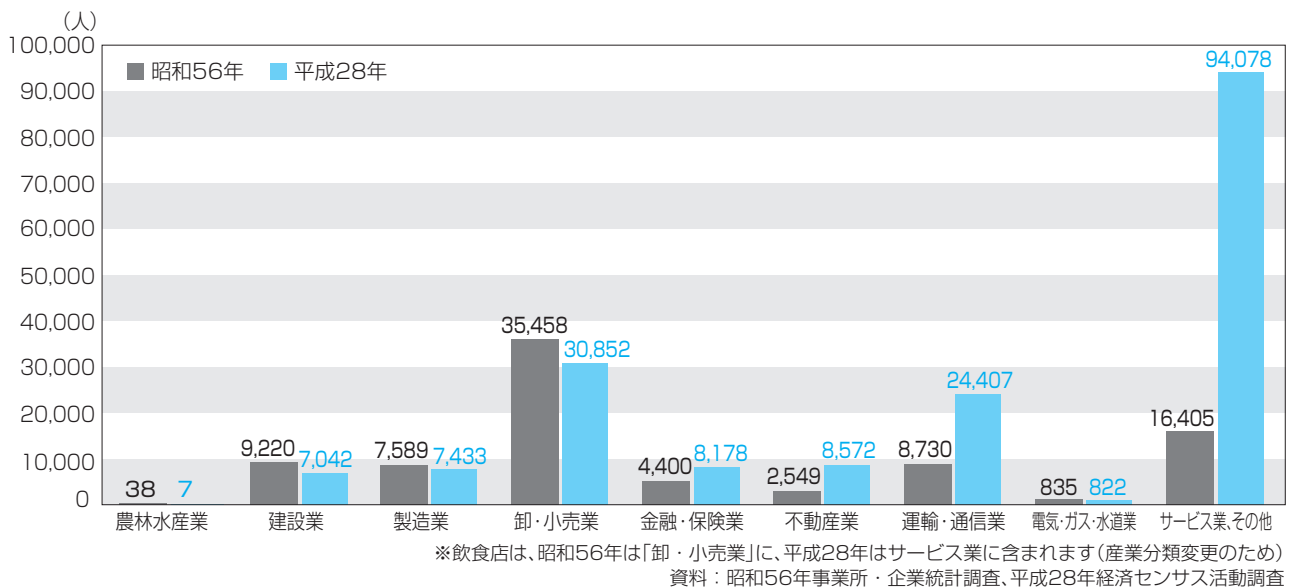




## 業種別事業所数の変化 [昭和56年 平成28年]



## 業種別従業者数の変化 [昭和56年 平成28年]



## 西区内の従業者数は30年で倍以上に増加

三菱重工業(株)横浜造船所が移転した後の昭和58年に、「みなとみらい21」事業が着工され、現在に至るまで西区は発展を続けています。昭和56年当時85,200人程度だった区内で働く従業者数も現在では倍以上の181,000人以上にまで増加しました。

その間、横浜造船所の移転などもあり区内の製造業・建設業の従業者数は減少しましたが、サービス業の従業者数は約5.7倍と大きく増加しており、西区がサービス業の集積地として発展してきたことを表しています。

今後も、エキサイトよこはま22(横浜駅周辺大改造計画)の推進、みなとみらい21地区での業務・商業施設のオープンなど西区は発展を続けていきます。



着工当時のみなとみらい21地区 (昭和58年)



近年のみなとみらい21地区 (平成24年)

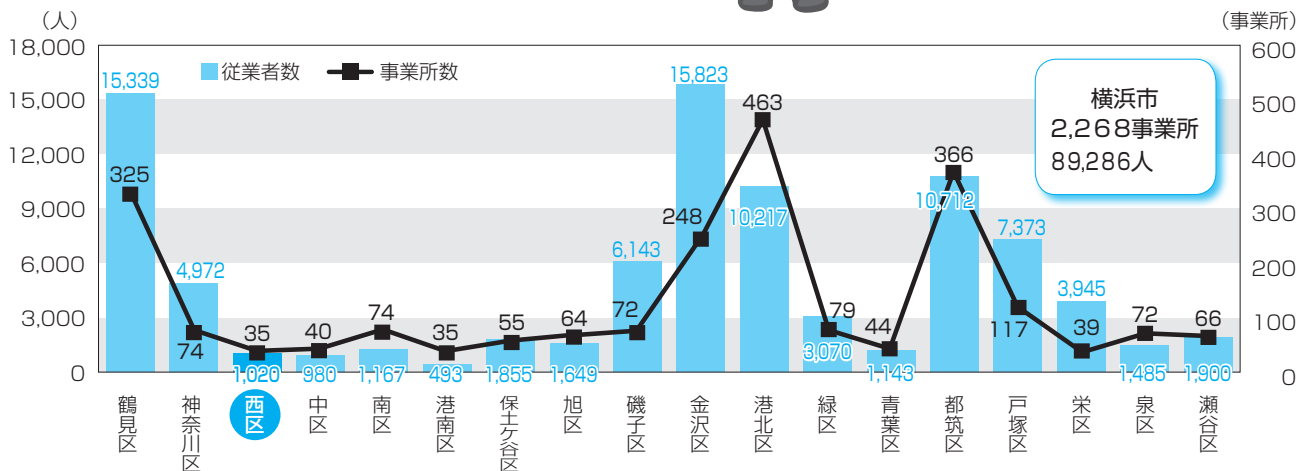




横浜市18区の中で西区は事業所の数が17位で、  
従業者の数は16位なんだね。

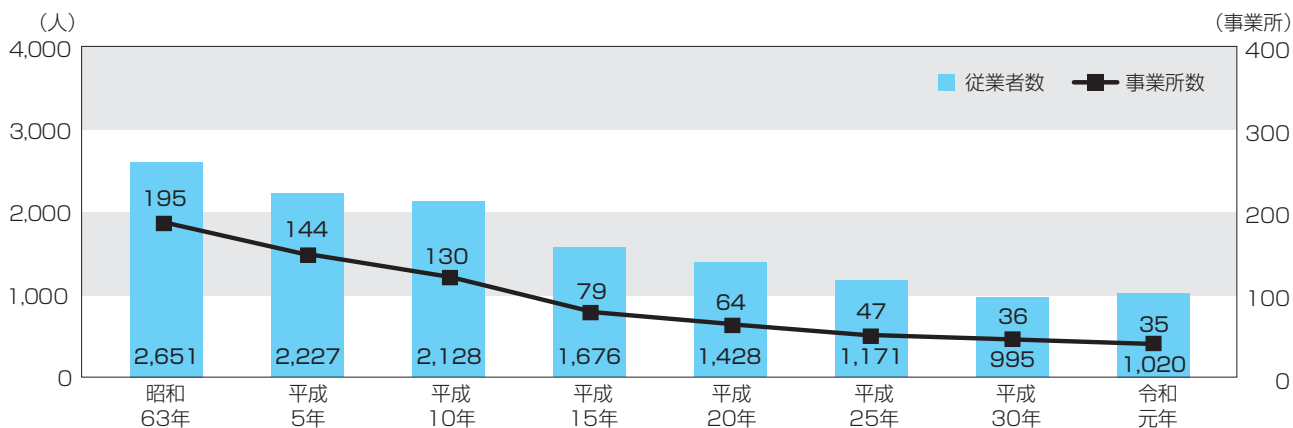


## 区別事業所数・従業者数 [令和元年6月1日現在]



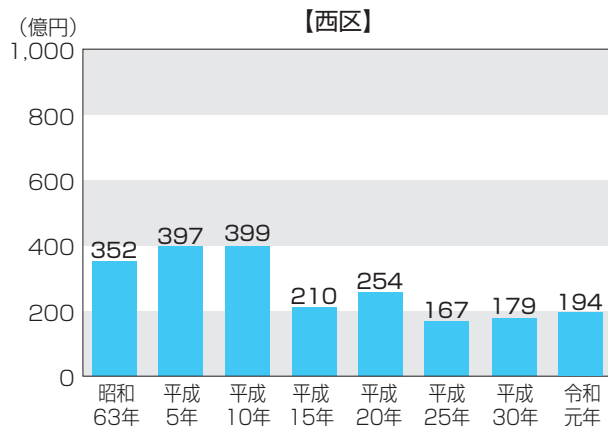
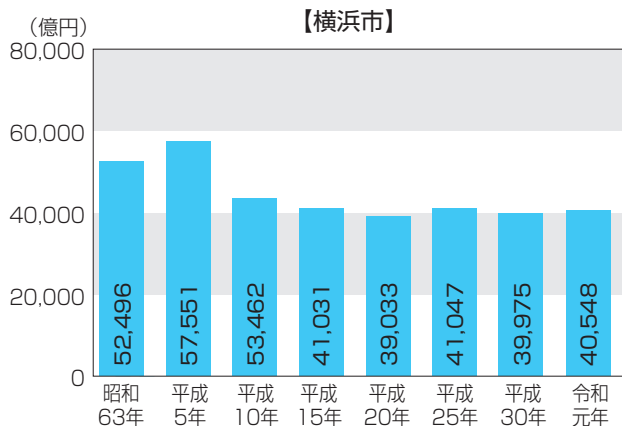
資料：工業統計調査

## 西区工業事業所数・従業者数の推移



資料：工業統計調査

## 製造品出荷額の推移



※製造品出荷額少数第1位を四捨五入 資料：工業統計調査

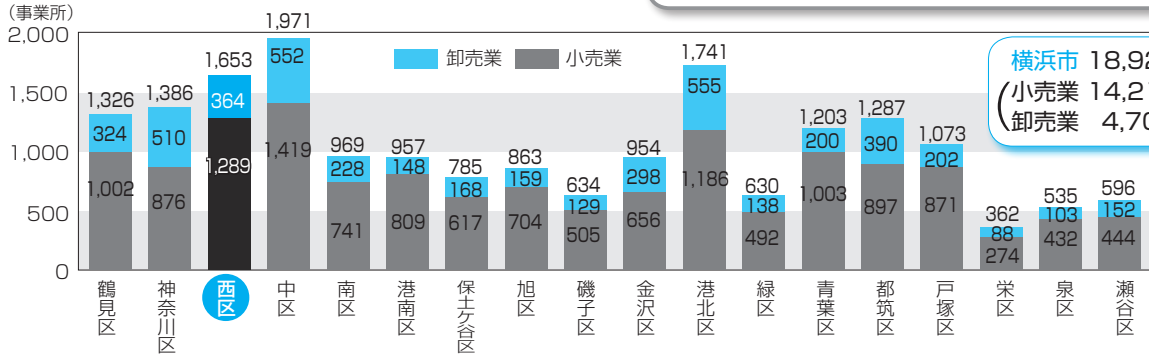
※工業の全データは、4人以上の事業所について集計しています。

# 産業 [商業]

西区の商業をみてみよう!



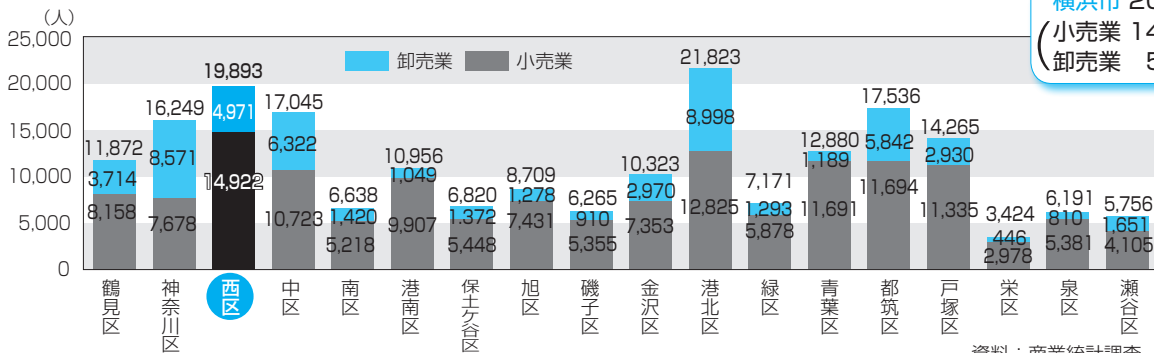
## 区別事業所数 [平成26年7月1日現在]



横浜市18区の中で西区は事業所の数が3位で、従業者の数は2位なんだね。

横浜市 18,925 事業所  
(小売業 14,217 事業所)  
(卸売業 4,708 事業所)

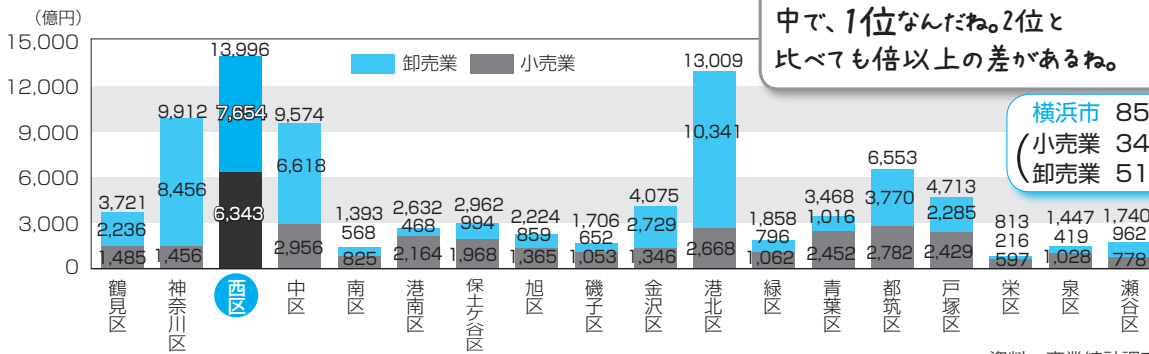
## 区別従業者数 [平成26年7月1日現在]



資料：商業統計調査

横浜市 203,816 人  
(小売業 148,080 人)  
(卸売業 55,736 人)

## 区別小売業・卸売業年間販売額 [平成26年7月1日現在]



小売業の年間販売額は18区の中で、1位なんだね。2位と比べても倍以上の差があるね。

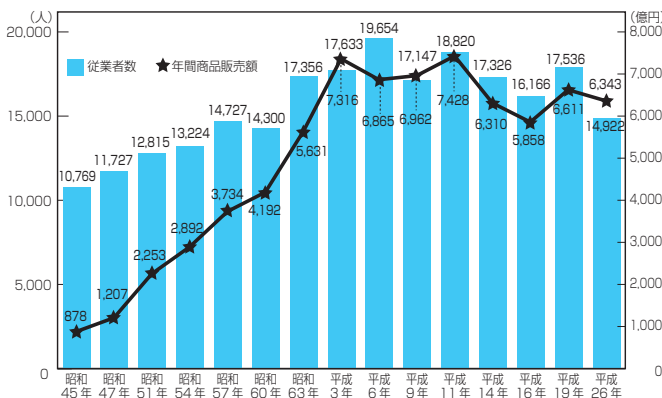
横浜市 85,796 億円  
(小売業 34,756 億円)  
(卸売業 51,041 億円)

資料：商業統計調査

## 西区小売業年次推移

各年6月1日現在(昭和47,51,60年5月1日、平成3.6.11,26年7月1日現在)

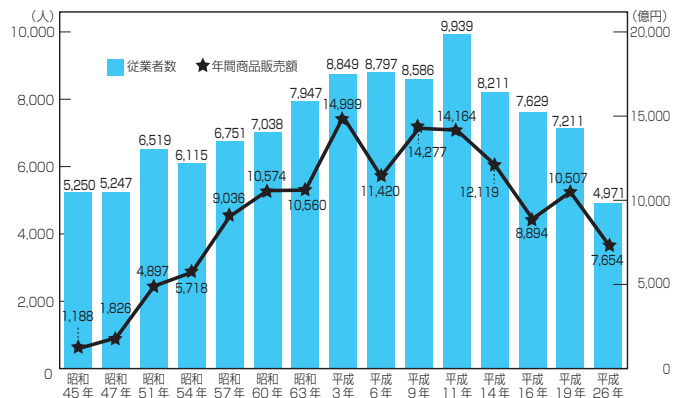
- 横浜駅周辺への大型店の進出により、昭和40年代後半から平成の初めにかけて、小売業の販売額が急増しています。



## 西区卸売業年次推移

各年6月1日現在(昭和47,51,60年5月1日、平成3.6.11,26年7月1日現在)

- 卸売業の販売額も平成の初めにかけて急増していますが、その後減少に転じています。

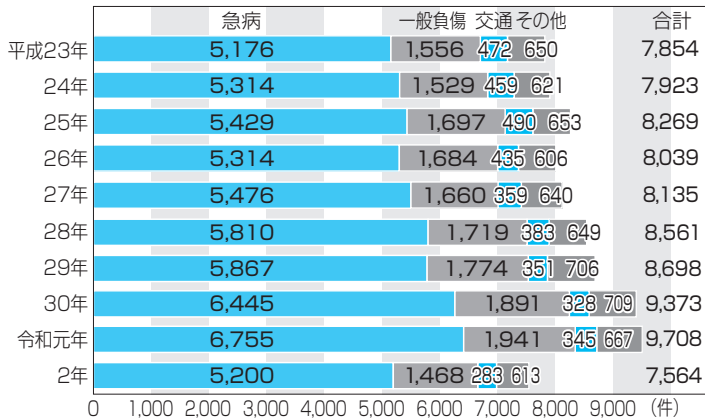


資料：商業統計調査 ※少数第1位四捨五入

# 消防・警察・地域防災拠点

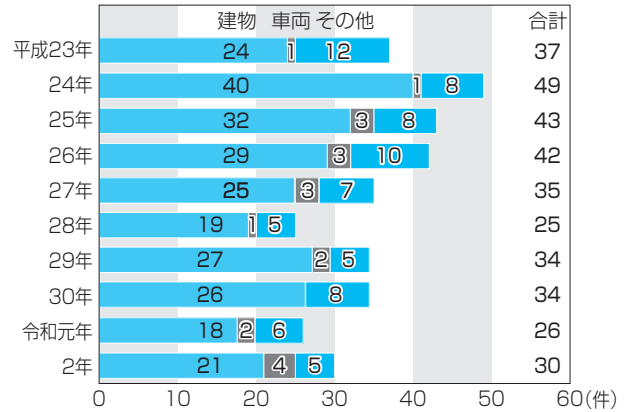


## 西区救急活動状況【出場件数】



資料：西消防署

## 西区火災発生件数

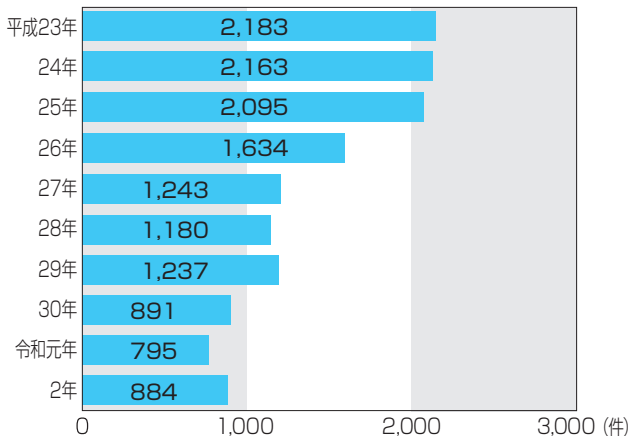


資料：西消防署

## 西区犯罪発生件数



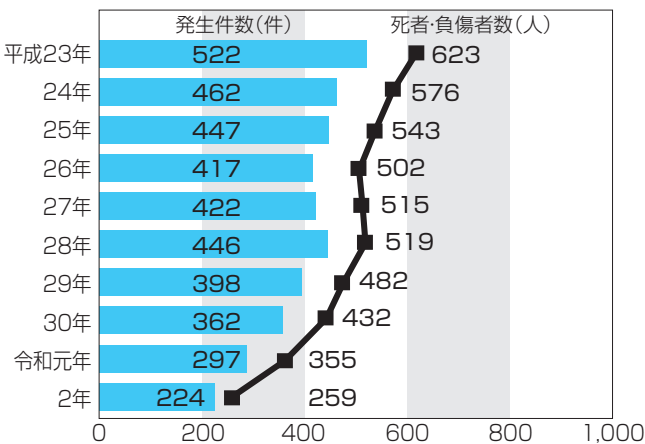
● 犯罪発生件数は近年、減少傾向にあります。



年度	総数	凶悪犯	粗暴犯	窃盗犯	知能犯	風俗犯	その他
平成23年	2,183	13	210	1,569	109	25	257
24年	2,163	19	205	1,543	128	25	243
25年	2,095	19	191	1,590	78	19	198
26年	1,634	11	136	1,193	97	21	176
27年	1,243	10	135	897	65	19	117
28年	1,180	9	142	842	68	12	107
29年	1,237	4	150	845	81	15	142
30年	891	7	111	586	83	16	88
令和元年	795	6	86	528	74	14	87
2年	884	11	113	595	49	23	93

資料：戸部警察署

## 西区交通事故発生状況



資料：戸部警察署

## 西区地域防災拠点・広域避難場所

地域防災拠点 12箇所	
戸部小学校	伊勢町2-115
東小学校	東ヶ丘59
平沼小学校	平沼2-11-36
宮谷小学校	宮ヶ谷6-7
一本松小学校	西戸部町1-115
西前小学校	中央2-27-7
稻荷台小学校	藤棚町2-220
浅間台小学校	浅間町3-237
老松中学校	老松町27
岡野中学校	岡野2-14-1
西中学校	西戸部町3-286
軽井沢中学校	北軽井沢24
広域避難場所 4箇所	
三ツ沢競技場一帯	
紅葉ヶ丘一帯	
野毛山公園	
久保山墓地	

資料：西区総務課

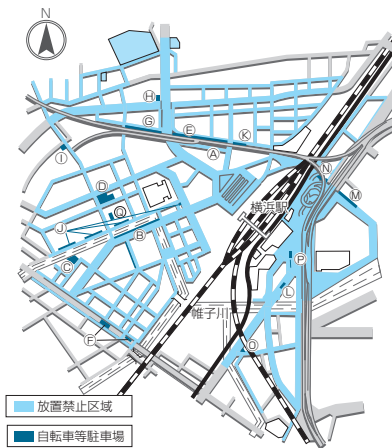


## 放置禁止区域と自転車駐車場



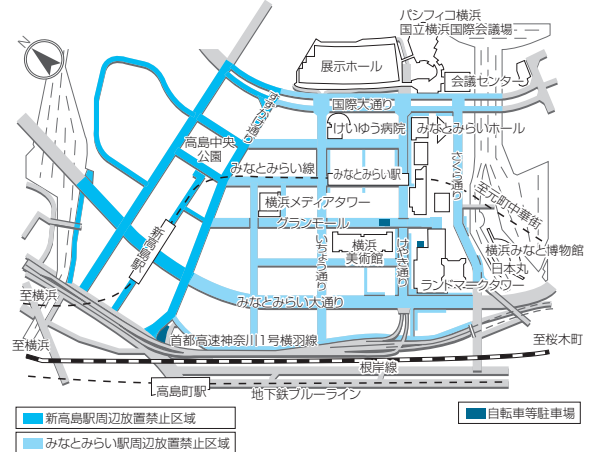
- 駅周辺を自転車等放置禁止区域に指定しています。
- 禁止区域に自転車等を放置した場合、撤去されることがあります。

### 横浜駅周辺



区分	駐車場名
Ⓐ	横浜駅西口第三自転車駐車場
Ⓑ	横浜駅西口第四自転車駐車場
Ⓒ	横浜駅西口第五自転車駐車場
Ⓓ	横浜駅西口第六自転車駐車場
Ⓔ	横浜駅西口第七自転車駐車場
Ⓕ	横浜駅西口第八自転車駐車場
Ⓖ	横浜駅西口第九自転車駐車場
Ⓗ	横浜駅西口第十自転車駐車場
Ⓘ	横浜駅西口第十一自転車駐車場
Ⓙ	横浜駅西口第十二自転車駐車場
Ⓚ	横浜駅西口第十三自転車駐車場
Ⓛ	横浜駅東口自転車駐車場
Ⓜ	横浜駅東口第二自転車駐車場
Ⓝ	横浜駅東口第三自転車駐車場
Ⓟ	横浜駅東口第四自転車駐車場
Ⓠ	横浜駅東口第五自転車駐車場
Ⓡ	エコステーション21ハマボールアス

### みなとみらい21地区内



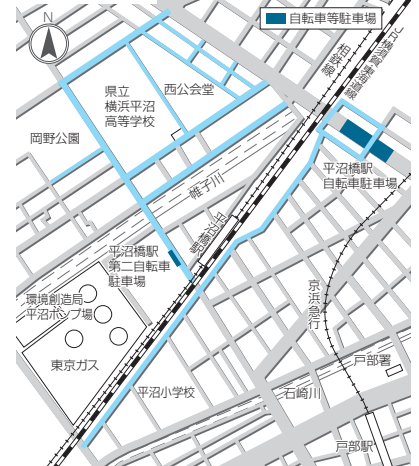
### 西横浜駅周辺



### 戸部駅周辺



### 平沼橋駅周辺



## 駅別の放置自転車等台数



駅名	放置台数		
	平成29年	平成30年	令和元年
横浜駅	403	206	190
戸部駅	49	55	36
平沼橋駅	13	23	9
西横浜駅	9	6	8
みなとみらい駅	14	13	11
新高島駅	1	0	0
高島町駅	61	37	26
合計	550	340	280

※調査は、毎年11月の任意の一日の放置状況です。  
平日の晴天時午前9時から午後3時までの間で調査を実施しています。  
資料：西区地域振興課

### 高島町駅周辺



駐輪場にも限りがあるよ。  
公共交通機関を利用してね。





横浜駅の一日の乗車人数は115万人を超え、  
全国でも有数の規模となっているね。

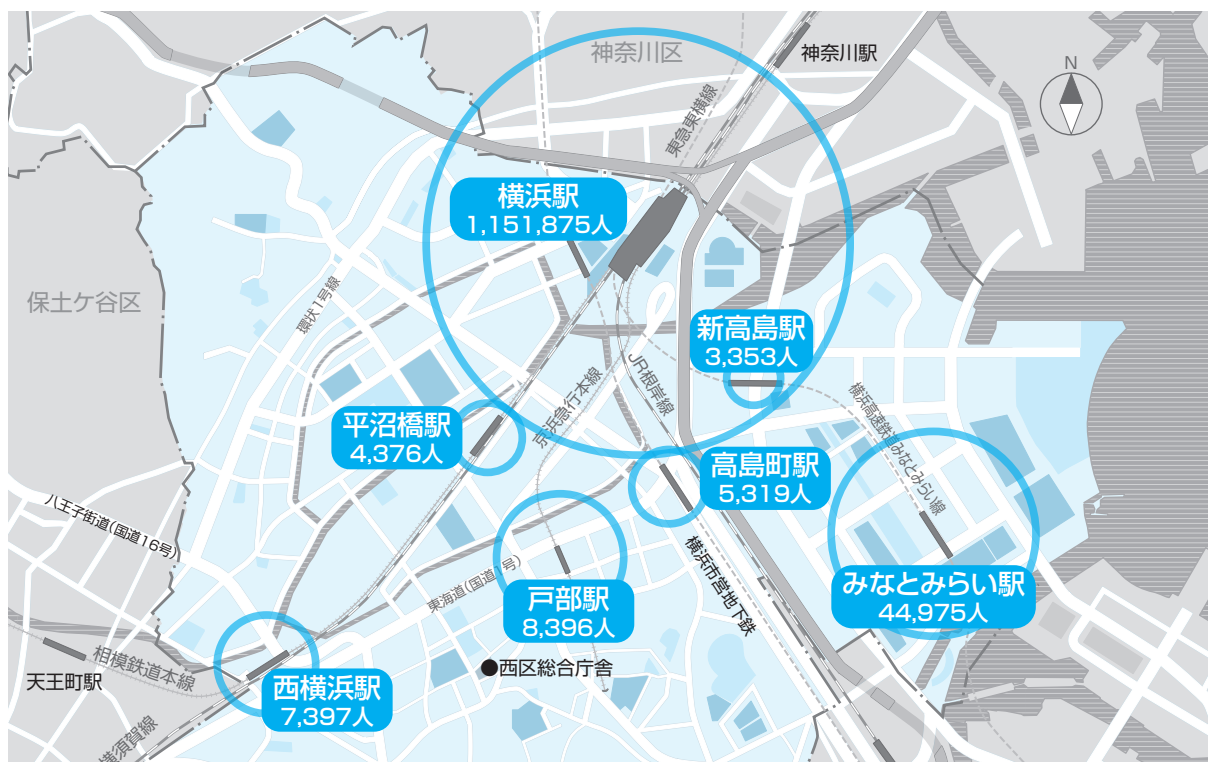


## 横浜駅1日平均乗車人数

鉄道	JR東日本	相模鉄道	京浜急行	東京急行	市営地下鉄	みなとみらい線
平成29年度	420,192	213,875	160,397	180,487	70,880	101,654
平成30年度	423,651	214,348	162,004	182,691	72,091	105,402
令和元年度	419,440	211,500	160,227	181,388	72,278	107,042

資料：横浜市統計書

## 区内各駅の1日平均乗車人数 [令和元年度]



資料：横浜市統計書

## 西区自動車台数の状況



種別	貨物用			乗合用		乗用		特殊車 ※2	小型二輪	軽自動車	総数
	普通	小型	被けん引車 ※1	普通	小型	普通	小型				
平成29年度	362	2,368	49	85	23	11,981	9,539	593	1,193	6,598	32,791
平成30年度	354	2,381	42	86	21	12,072	9,404	600	1,177	6,584	32,721
令和元年度	347	2,338	30	91	21	12,200	9,199	593	1,206	6,678	32,703

※1 原動機のない車体のみの車でトレーラーなど ※2 救急車・消防車・冷凍車など  
資料：横浜市統計書

## 道路状況 [令和2年4月1日]

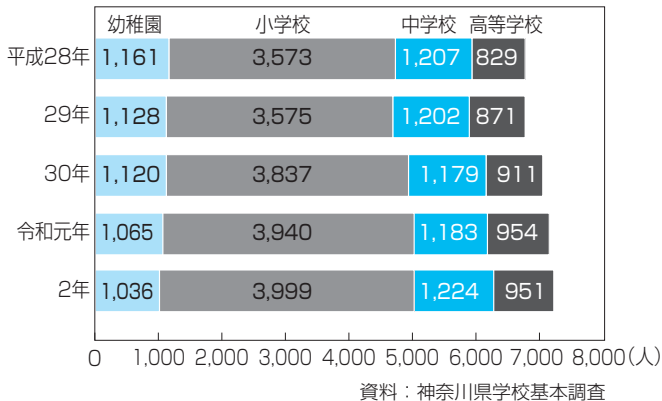


	西区		横浜市	
	延長(m)	舗装延長(m)	延長(m)	舗装延長(m)
総延長	137,088	137,039	7,865,994	7,737,653
国道	4,463	4,463	119,727	119,727
県道	1,998	1,998	200,156	200,156
市道	127,011	126,962	7,421,896	7,293,555
有料道路	3,616	3,616	124,215	124,215

資料：横浜市統計書



## 西区園児・児童及び生徒数の推移 [各年5月1日現在]



## 西区の学校の状況 [令和2年5月1日現在]



	学校数	学級数	生徒数	教員数
幼稚園	7	45	1,036	75
小学校	9	155	3,999	261
中学校	4	45	1,224	98
高等学校	1	24	951	56

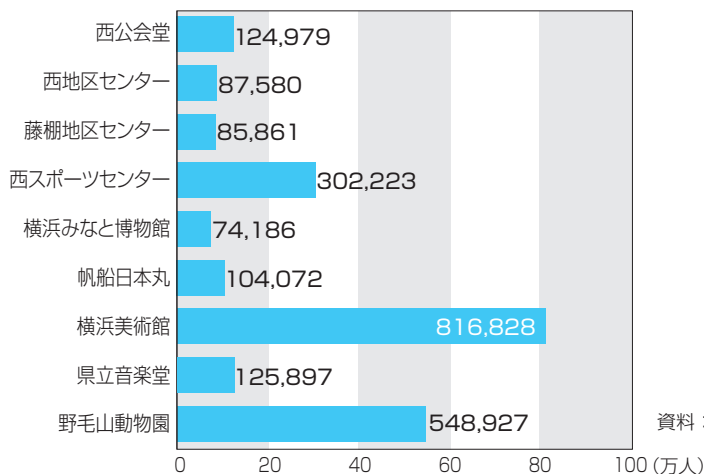
資料：神奈川県学校基本調査  
※高等学校 学級数のみ令和元年度

## 区内施設利用者数 [令和元年度]

## 図書館利用状況 [令和元年度]



- 西区には横浜で一番蔵書数の多い中央図書館や国内で有数の規模を誇る横浜美術館、昭和26年から半世紀以上愛されている野毛山動物園などたくさんの文化施設があります。



	所蔵書数	貸出冊数	開館日数
横浜市中央図書館	1,616,963	800,399	344
県立図書館	944,988	65,323	299

資料：横浜市統計書



## 『図書館のほかに読書が楽しめる施設』

西区では、令和2年度に「広げる・つながる・伝える」読書をキャッチフレーズとした「西区民読書活動推進目標」を更新しました。区役所・図書館・学校・読書関連施設が連携し、より多くの人々が読書に親しみを感じ、読書を楽しんでもらえるような取組を行っています。また、この取組により読書活動を通じて人と人がつながり、世代間の交流を進めることを目指しています。

西区内には、閲覧・貸出しができる図書コーナーをもつ施設が数多くあります。

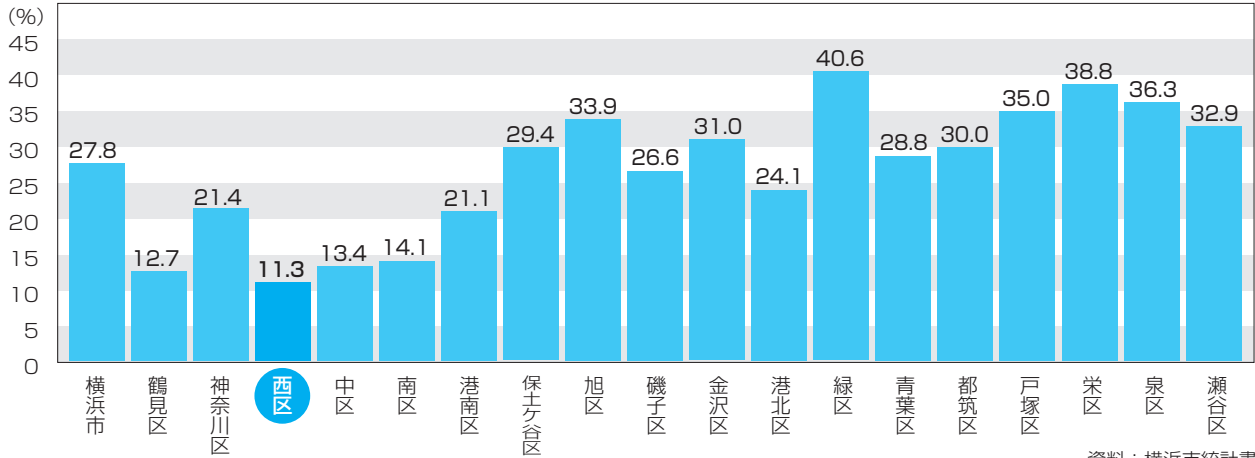
	施設名	蔵書数
地区センター (2館)	西、藤棚	約20,000冊
コミュニティハウス (4館)	稲荷台小学校、西前小学校、軽井沢、浅間	約45,000冊
ケアプラザ (3か所)	戸部本町、藤棚、浅間台	約1,200冊
地域文庫 (1か所)	南浅間保育園カンガルー文庫	約1,200冊 (子ども向け 約900冊、 大人向け 約300冊)
移動図書館 (1か所)	横浜市移動図書館「はまかぜ号」(グランモール公園)	約45,000冊

※開館時間等詳細は、各施設へお問い合わせください。

西区は緑が少ないから  
緑が大切なんだね。



## 横浜市区別緑被率 [令和元年度]



資料：横浜市統計書

## 西区の公園 [令和元年度末]



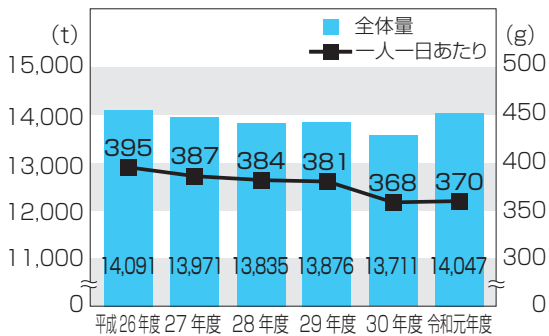
- 西区には公園・緑地が50箇所あります。

公園の種類	箇所数	面積 (ha)
街区公園	38	6
近隣公園	7	11.3
総合公園	1	9.1
風致公園	1	0.9
都市緑地	3	0.8

資料：横浜市統計書

## 家庭ごみ排出量

- 西区の燃やすごみ量は、排出抑制や分別の徹底などにより、年々着実に減少しています。引き続きご協力をお願いします。



※排出量は家庭ごみのうち「燃やすごみ」のものです。資料：西区地域振興課

## 公園愛護会と協働で 花壇づくりをしています。

西土木事務所では、春と秋に公園愛護会と協働で、区内約30か所の公園で花壇の花植えを実施しています。保育園や小学校、企業との連携、公園を利用している親子連れの参加もあり、毎回見ごたえ抜群の花壇が完成します。お近くをお通りの際はぜひ足を止めてみてください。

### 【花壇設置箇所】

掃部山公園 (かもんやまこうえん)、大谷公園、久保町公園、宮ヶ谷公園、境之谷公園など



## 西区の G30のその先へ ヨコハマ3R夢プラン

横浜市では、「横浜G30プラン」を引き継いで始まった「ヨコハマ3R夢プラン」に基づき、清潔できれいな街づくりを推進するとともに環境負荷の低減を図り、豊かな環境を次世代に引き継ぐために、地域清掃活動の支援や3R活動を推進し、ごみと資源の総排出量と温室効果ガスの削減を目指しています。

西区では、地元の皆様と協力して引き続きごみの分別の徹底や食品ロスの削減をお願いしています。ワンウェイプラスチック削減、マイボトル・マイバックの推進や、きれいで快適な街にするため、西区に住む人や働く人による地域清掃活動もすすめられています。

また、新型コロナウイルス感染症への対応として、新しい生活様式を取り入れた環境学習（オンライン講座）を区内の小学校で実施しています。毎日の少しの心がけが、よりよい環境へとつながります。皆様のご協力をお願いいたします！

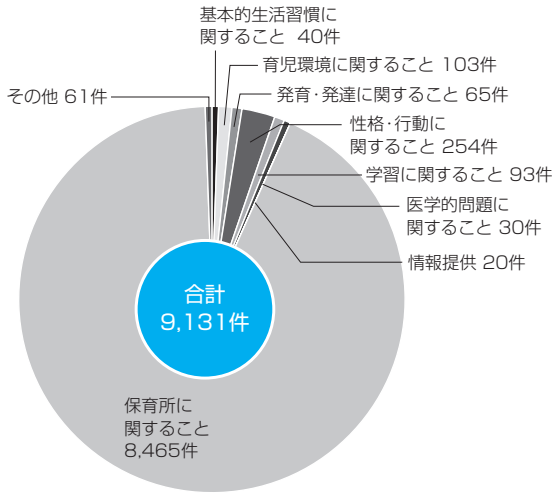
横浜市全域ポイ捨て禁止です♪  
みんなできれいな街に!





● 0歳から18歳までのお子さんの支援を行っています。

## こども家庭関連の相談状況 [令和元年度]



資料：西区こども家庭支援課

## 母子健康手帳交付数及び乳幼児健診受診状況

	平成29年度	平成30年度	令和元年度	
母子健康手帳交付数	1,030	1,116	1,039	
4か月児	受診者数/対象者数	812/860	793/804	799/876
	受診率(%)	94.4	98.6	91.2
1歳6か月児	受診者数/対象者数	791/845	832/853	742/802
	受診率(%)	93.6	97.5	92.5
3歳児	受診者数/対象者数	802/830	774/803	773/856
	受診率(%)	96.6	96.4	90.3

※令和元年度3月2日から13日までの間、新型コロナウイルス感染拡大防止のため、乳幼児健診の実施を休止しました。資料：西区こども家庭支援課

## 児童福祉

	保育所等利用児童数(人)	児童手当(世帯)	児童扶養手当(世帯)	特別児童扶養手当(世帯)
平成29年度	1,543	6,890	512	116
平成30年度	1,683	6,904	462	136
令和元年度	1,810	7,187	463	131

資料：西区こども家庭支援課

## 地域の子育て支援

- 子育て支援者：地域の身近な相談場所(区内6か所)
- 赤ちゃん教室：0歳児と保護者のための地域育児教室(区内9カ所)

	子育て支援者相談		赤ちゃん教室	
	参加者数(人)	開催回数	参加者数(人)	開催回数
平成29年度	6,850	286	3,024	90
平成30年度	6,728	290	2,780	90
令和元年度	6,268	275	2,389	78

※令和元年度3月2日から31日までの間、新型コロナウイルス感染拡大防止のため、子育て支援者及び赤ちゃん教室の実施を休止しました。資料：西区こども家庭支援課

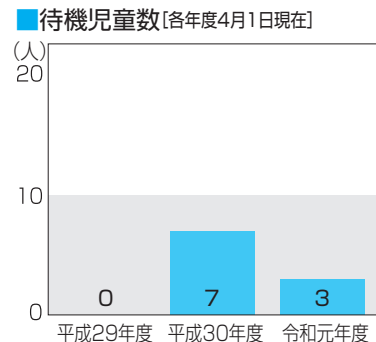
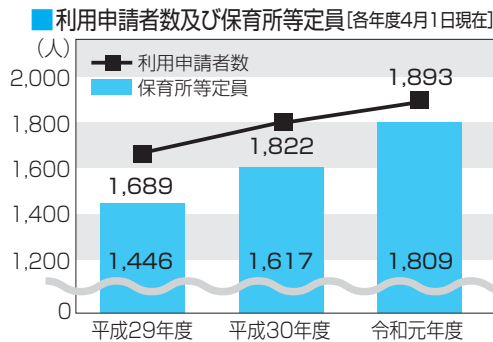
## 保育所での地域の子育て支援

- 保育所の特性を活かし、地域に向けての子育て支援を行っています。

	育児相談(件)	交流保育(回)	育児講座(回)	施設開放(回)
平成29年度	2,699	50	46	508
平成30年度	1,335	44	36	488
令和元年度	837	55	35	453

※市立南浅間保育園(育児支援センター園)及びろぜっと保育園(子育てひろば私立常設園)での実績です。※令和元年度3月2日から31日までの間、新型コロナウイルス感染拡大防止のため、休止しました。資料：西区こども家庭支援課

## 認可保育所等の申請状況



資料：西区こども家庭支援課

## 出生数に占める第1子の割合

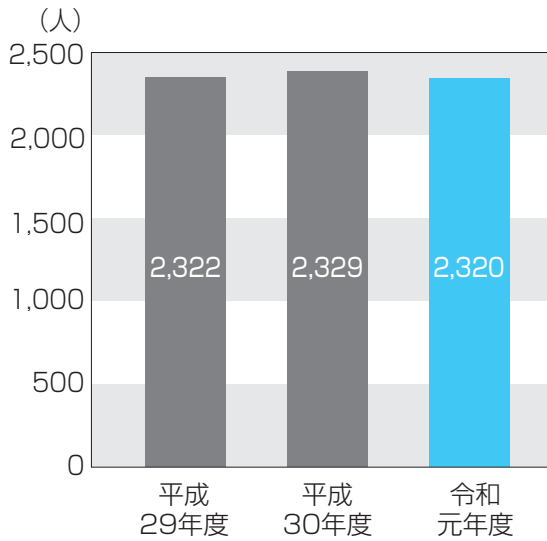
	西区			横浜市
	割合	出生児総数	第1子	割合
平成28年	57.9%	882	511	50.9%
平成29年	55.5%	803	446	50.0%
平成30年	54.0%	774	418	50.0%

資料：西区こども家庭支援課

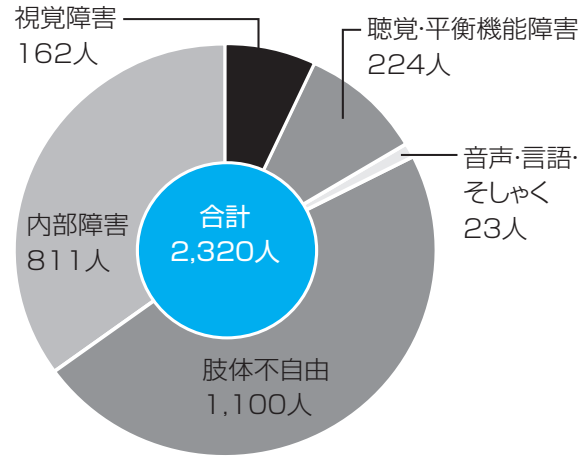


## 各種障害者手帳所持者数 [各年度末現在]

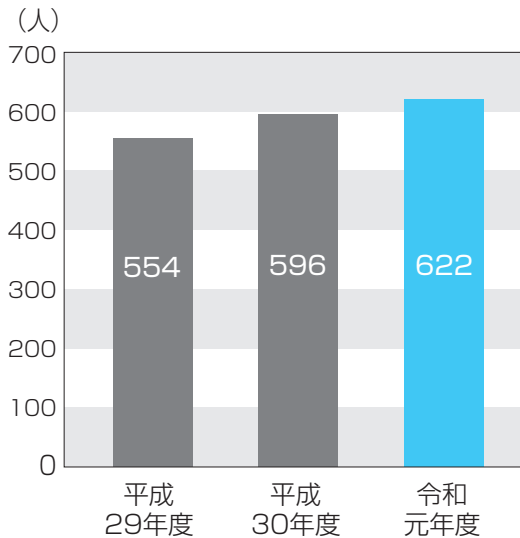
### ①身体障害者手帳所持者数



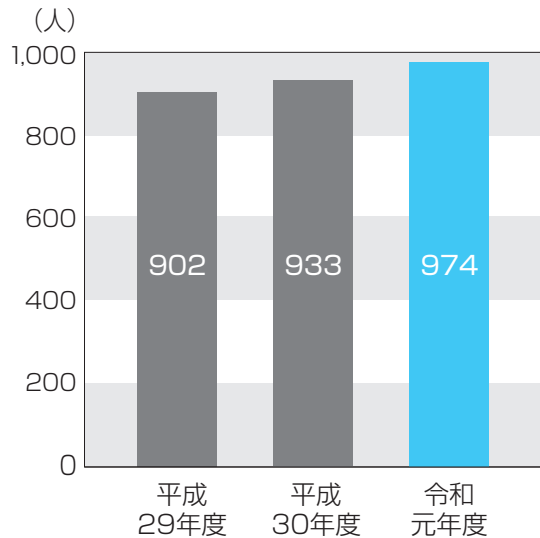
### 身体障害者手帳所持者数内訳 (令和元年度)



### ②愛の手帳所持者数



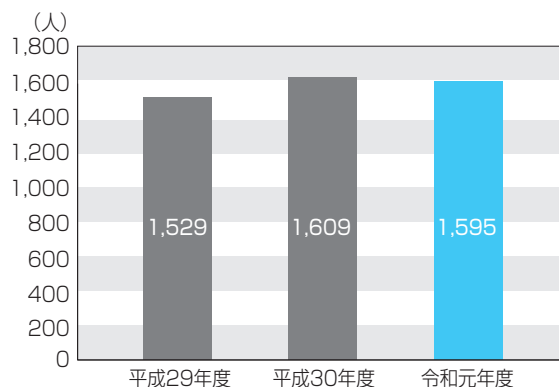
### ③精神障害者保健福祉手帳所持者数



資料：西区高齢・障害支援課

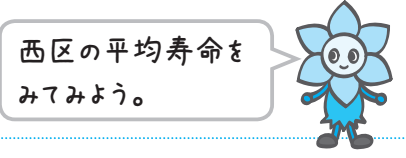
### 自立支援医療(精神疾患通院)受給者数

● うつ病など心の病で通院する人は、近年増加傾向にあります。自立支援医療を受給せず通院する人もいるため、実際の患者数はこれより多い状況です。



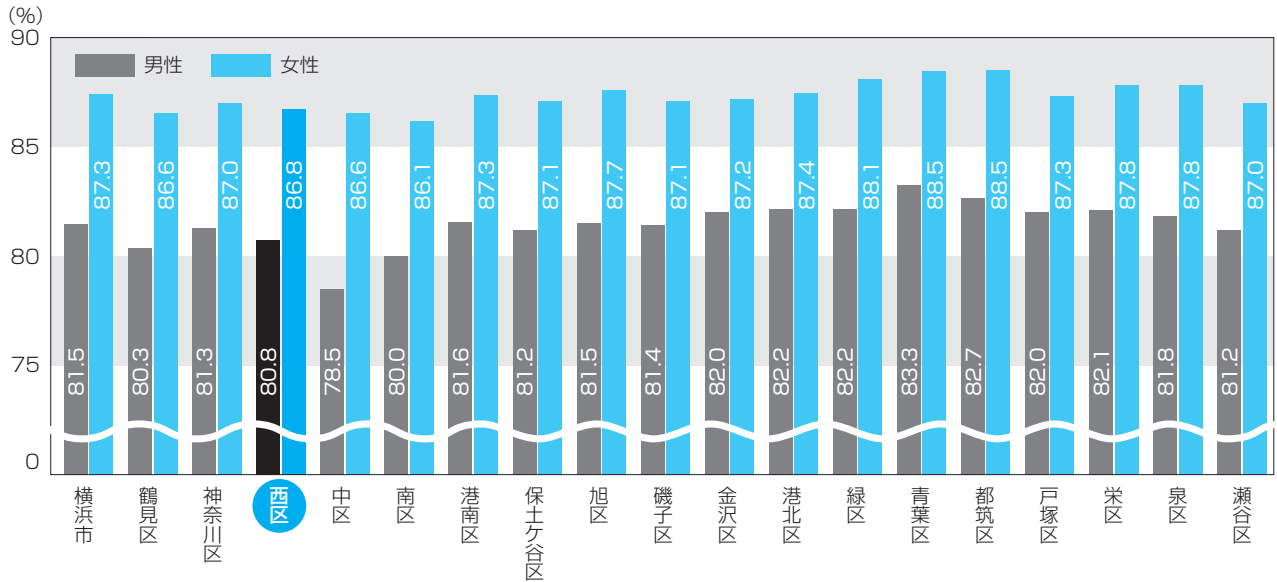
資料：西区高齢・障害支援課





## 横浜市区別平均寿命 [平成27年]

● 西区の平均寿命は18区中、男性、女性ともに15位です。



資料：「市区町村別生命表」厚生労働省 大臣官房統計情報部



西区の要介護認定者の状況をみてみよう。

## 西区要介護認定者の状況

	要支援認定		要介護認定					西区合計	市合計
	要支援1	要支援2	要介護1	要介護2	要介護3	要介護4	要介護5		
平成27年度	387	565	562	888	528	507	430	3,867	151,445
平成28年度	357	571	541	871	538	537	395	3,810	155,954
平成29年度	382	619	545	878	563	566	404	3,957	160,973
平成30年度	405	562	575	867	615	545	389	3,958	166,748
令和元年度	423	560	563	885	620	520	384	3,955	171,001

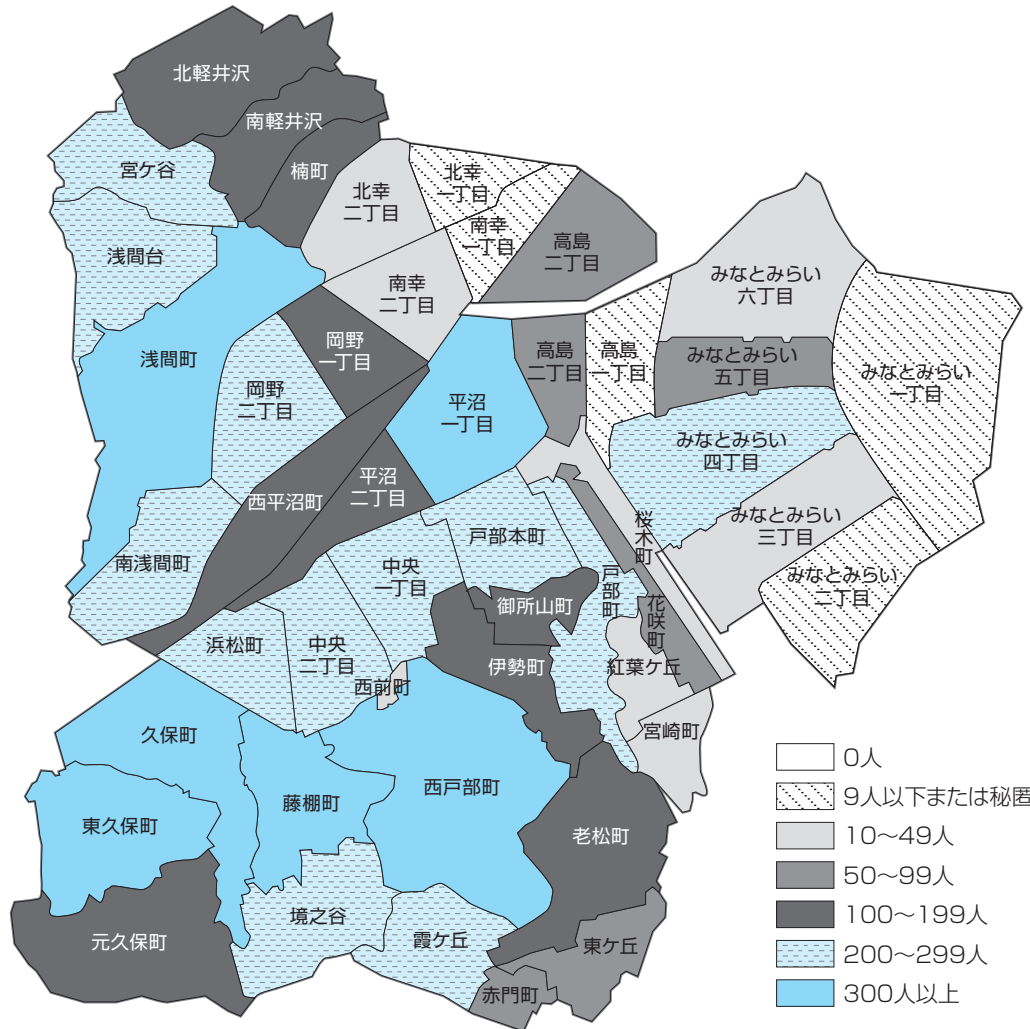
資料：西区高齢・障害支援課



## ひとり暮らし高齢者(65歳以上) [令和2年9月30日現在]



● 南部方面に加え、北部方面でも浅間町を中心とした地域でひとり暮らしの高齢者が多くなっています。



資料：横浜市統計情報ポータル「人口・世帯」

※家族と同居している場合や、老人ホーム等に入居している場合でも住民基本台帳に単身世帯として登録している高齢者をカウントしています。

## ふれあい会 ~ひとり暮らし高齢者等の地域とのつながりづくり~

地域の皆さんが、ひとり暮らし高齢者等を日常生活の中でさりげなく見守り、訪問するような、そんなご近所同士の支えあいを行っているのが「ふれあい会」です。自治会・町内会エリアで組織され、52団体(令和2年12月時点)が活動しています。

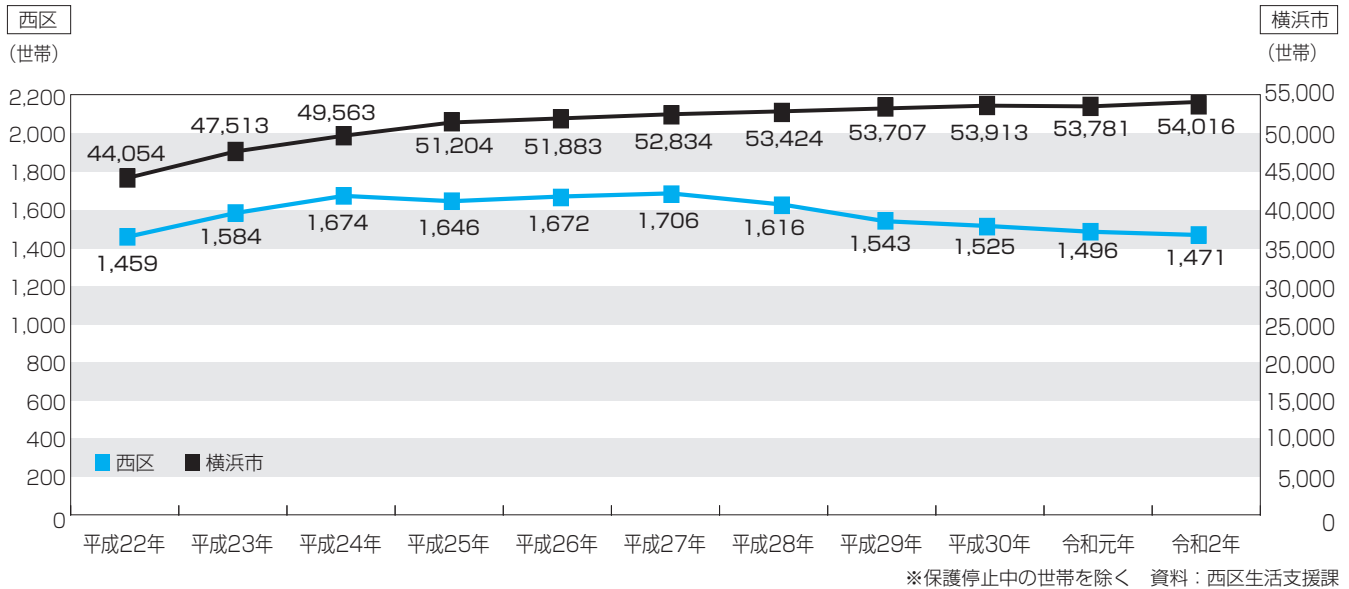
見守り活動の中で得られる、ちょっとした体調や様子の変化への「気づき」が、地域包括支援センターや民生委員等との連携により、公的な支援につながることもあります。また、ふれあい会の方々の積極的な活動により、ひとり暮らしの高齢者等が地域とつながるきっかけになることもあります。

区役所は、ふれあい会をはじめとする地域の支えあいの活動をこれからも応援します。



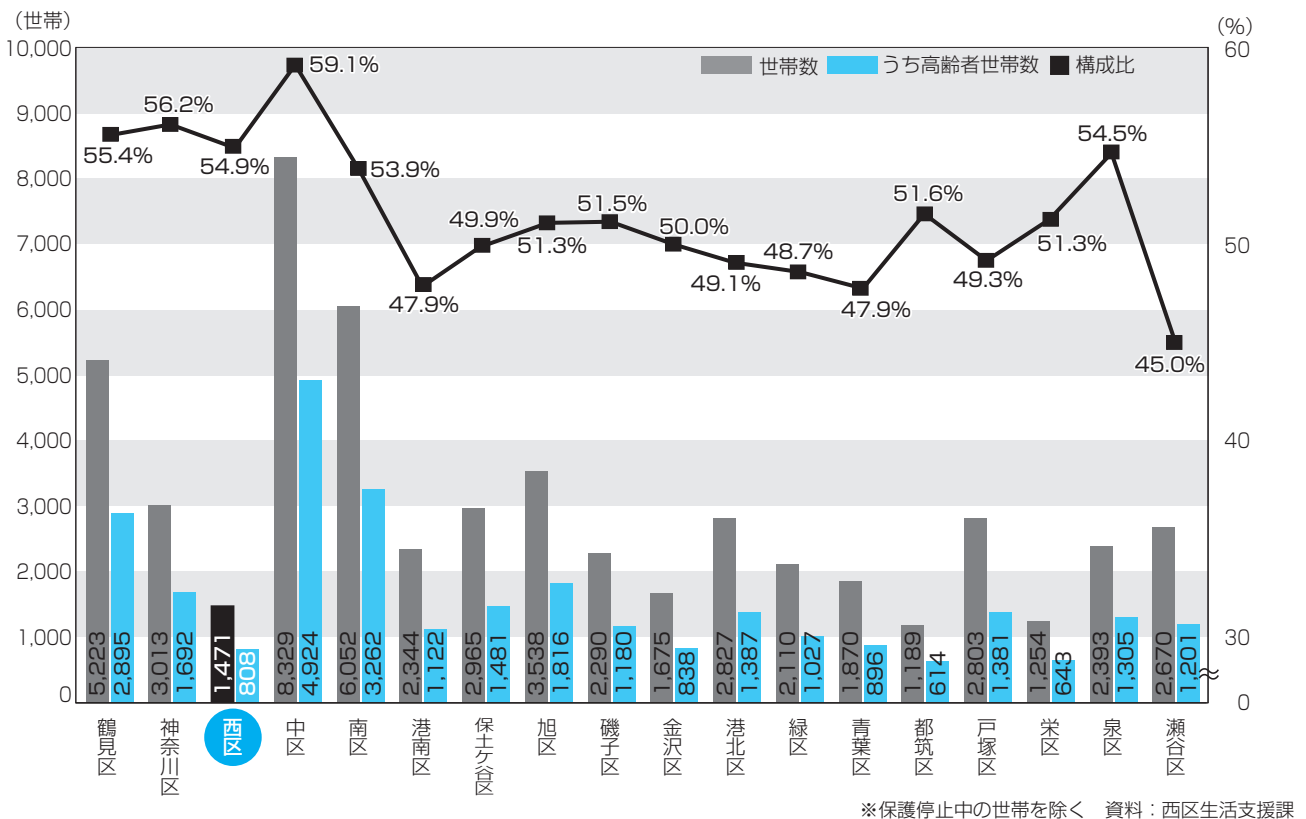
## 生活保護世帯数の推移 [各年3月現在]

● 西区の生活保護世帯数は、平成27年をピークに減少傾向ですが、10年前と比べるとほぼ同数になっています。



## 生活保護世帯のうち高齢者世帯 [令和2年3月現在]

● 生活保護世帯のうち高齢者世帯の割合が18区中で4番目に高くなっています。





## 西区食品衛生関係営業施設数

	総数	飲食店	喫茶店営業	販売業	製造業	報告営業
平成29年度	6,692	2,360	407	697	194	3,034
平成30年度	6,360	2,358	387	701	183	2,731
令和元年度	6,308	2,309	380	664	180	2,775

※報告営業とは営業許可を必要としない営業のことです。  
※表中の数字は営業許可件数及び営業報告件数です。  
資料：西区生活衛生課

## 西区環境衛生関係営業施設数

	総計	旅館業	興行場	公衆浴場	理容所	美容所	クリーニング	プール
平成29年度	568	23	23	28	76	341	68	9
平成30年度	583	25	23	30	75	356	65	9
令和元年度	570	26	24	30	72	347	62	9

※公衆浴場のうち、いわゆる銭湯は5施設です。  
資料：西区生活衛生課

## 西区 犬の登録頭数

	登録頭数
平成29年度	4,710
平成30年度	4,765
令和元年度	4,759

※令和元年度の横浜市全体の犬の登録頭数は173,827頭です。  
資料：西区生活衛生課



● 平成29年度に西区の人口が10万人を超えました。

## 西区戸籍の届出状況

● 本籍人口が住民登録人口を上回っています。

戸籍事務	平成29年度	平成30年度	令和元年度	
本籍数	46,386	46,617	47,004	
本籍人口	105,668	106,166	107,085	
届出件数	6,640	6,522	6,766	
内 訳	出生	1,438	1,470	1,462
	養子縁組	97	100	79
	養子離縁	28	30	24
	婚姻	1,671	1,662	1,751
	離婚	383	350	417
	死亡	1,606	1,605	1,597
	入籍	198	192	230
	転籍	737	697	729
	その他	482	416	477
	戸籍関係証明	53,146	53,587	66,470
行政証明	3,379	3,620	3,492	

※本籍数、本籍人口等は年度末時点  
資料：西区戸籍課

## 西区住民登録の届出状況

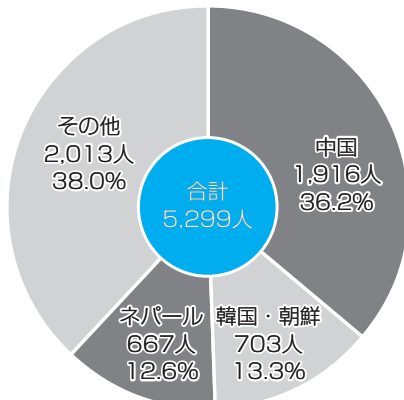
● 西区民の約20人に1人は、外国籍の方です。

登録事務	平成29年度	平成30年度	令和元年度	
住民登録世帯数	55,729	56,994	58,372	
住民登録人口	100,300	102,096	103,925	
届出件数	15,918	17,536	18,011	
内 訳	転入	7,392	8,393	8,621
	転出	5,830	6,403	6,565
	転居	1,580	1,539	1,532
	その他	1,116	1,201	1,293
印鑑登録者数	58,777	59,398	59,711	
印鑑証明	90,327	86,723	80,500	
住民票写し等	163,305	159,592	159,067	
外国人登録者数	4,317	4,916	5,299	

※住民登録世帯数、住民登録人口等は年度末時点  
資料：西区戸籍課

## 西区国別外国人登録者数

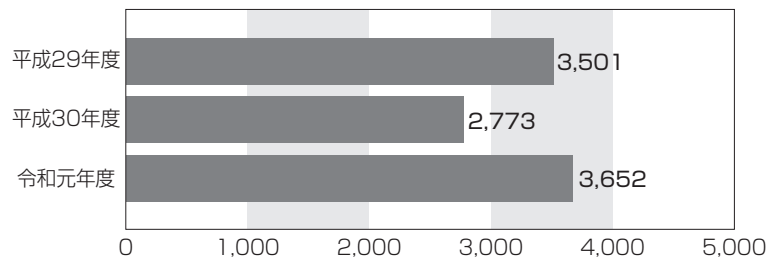
● 上位2国は10年以上変化して  
いません。



令和2年3月末日時点 資料：西区戸籍課

## マイナンバーカード発行件数

● 平成28年1月から、マイナンバーカードの発行を開始し  
ています。

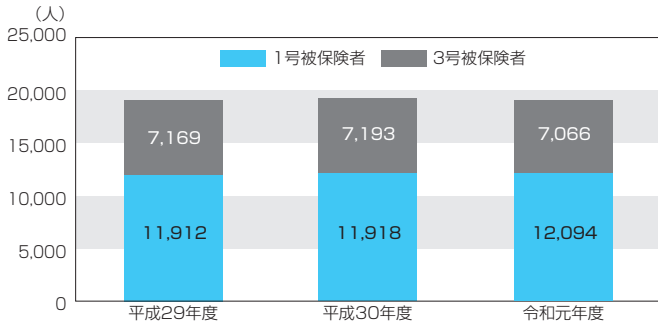


資料：西区戸籍課





## 区内国民年金被保険者数の推移 [各年度末現在]

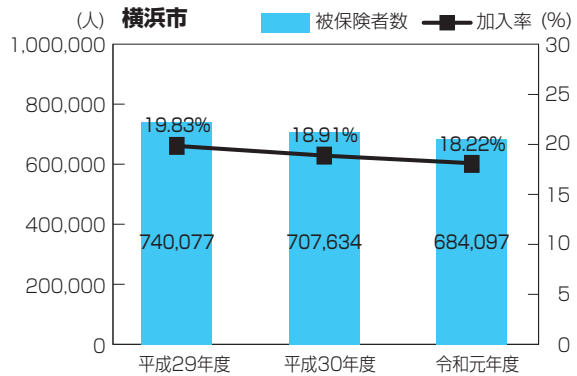
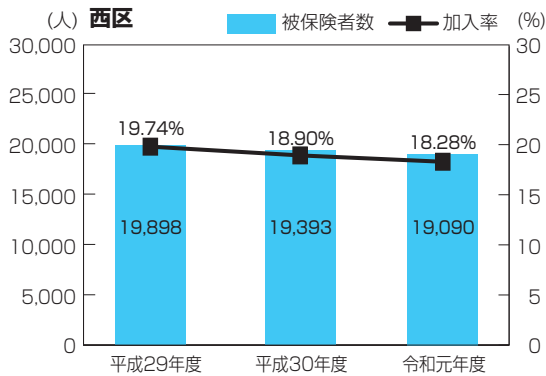


● 被保険者数に大きな変化はありません。

※ 1号被保険者：20歳～60歳未満の自営業・学生・無職の人等  
 ※ 3号被保険者：厚生年金や共済年金の加入者に扶養されている20歳～60歳未満の配偶者  
 資料：西区保険年金課

## 国民健康保険被保険者数及び加入率の推移 [各年度末現在]

● 被保険者数及び加入率は、西区・横浜市ともにやや減少しています。



資料：西区保険年金課

## 介護保険被保険者数

● 被保険者数は、西区・横浜市ともに増加しています。

	平成29年度	平成30年度	令和元年度
西区	20,205	20,221	20,331
横浜市	901,174	911,208	920,465

※ 各年度末現在(数字は1号被保険者(65歳以上)の数)  
 資料：西区保険年金課

## 後期高齢者医療保険被保険者数

● 被保険者数は、西区・横浜市ともに増加しています。

	平成29年度	平成30年度	令和元年度
西区	9,691	9,841	9,962
横浜市	430,640	449,278	460,973

資料：西区保険年金課

## 小児医療費助成事業(小児医療証交付枚数)

		平成29年度	平成30年度	令和元年度
西区	0歳児	785	775	849
	1歳児～小学6年生	4,814	5,322	6,052
横浜市	0歳児	27,818	27,017	25,784
	1歳児～小学6年生	223,104	249,860	288,133

※平成30年度は、平成31年4月からの制度拡充に伴い対象となった中学1～3年生へ交付した数を含みます。  
 ※0歳児は保護者の所得制限なし  
 資料：西区保険年金課

# 市税

西区の市税状況を  
みてみよう。



- 市税の中心は市民税と固定資産税です。西区の令和元年度の市税収入は約906億円です。市税収入の約1割を占め、18区で2番目です。

## 西区の市税収入状況

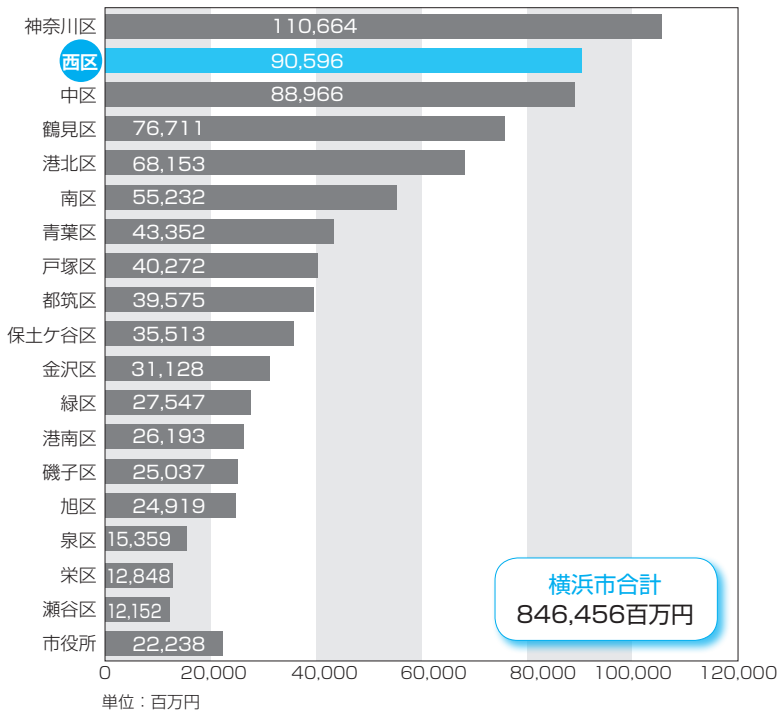
		平成30年度		令和元年度	
		納税額	割合	納税額	割合
市民税	個人分	39,814	45.13%	42,759	47.20%
	法人分	14,907	16.90%	12,995	14.34%
	小計	54,722	62.04%	55,753	61.54%
固定資産税	土地家屋分	19,063	21.61%	19,767	21.82%
	償却資産分	6,756	7.66%	6,990	7.72%
	小計	25,819	29.27%	26,757	29.53%
その他	都市計画税など	7,671	8.70%	8,086	8.93%
合計		88,211	100.00%	90,596	100.00%

単位：百万円

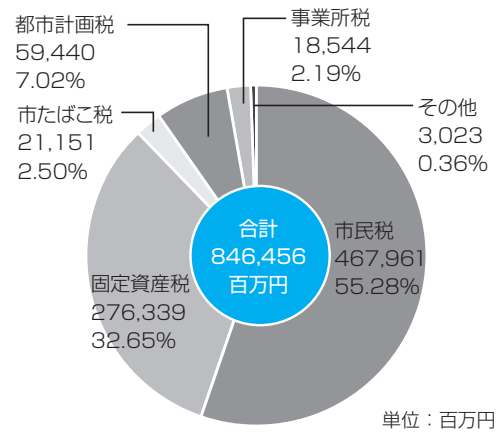
※項目ごとに四捨五入しているため、合計と一致しない場合があります。  
資料：西区税務課

## 区別市税収入状況 [令和元年度決算]

- 市税収入額上位5区で、横浜市全体の約5割を占めます。



## 市税収入状況 [令和元年度決算]



※項目ごとに四捨五入しているため、合計と一致しない場合があります。  
資料(全表)：西区税務課



## 特別相談の案内



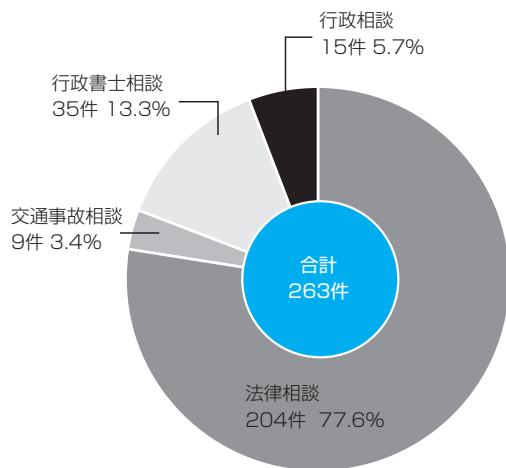
	法律相談 ★当日予約制	交通事故相談	行政書士相談	行政相談
実施日	第1, 2, 3木曜日	第1火曜日	第4木曜日	第4金曜日
相談時間	13:00~16:00	9:00~12:00 13:00~16:00	13:00~16:00	13:00~16:00
相談員	弁護士	交通事故相談員	行政書士	行政相談員

資料：西区区政推進課

## 特別相談件数 [令和元年度]



- 法律相談では、遺産分割、夫婦関係、損害賠償や借家の相談が多くなっています。



資料：西区区政推進課

## 要望等の件数と構成比 [令和元年度]



- 交通・道路に関する要望が23.5%でトップです。

順位	内容	件数	割合
1位	交通・道路	103	23.5%
2位	保健・衛生・医療	58	13.2%
3位	観光・シティセールス	47	10.7%
4位	市民利用施設	33	7.5%
5位	人権・男女共同参画	31	7.1%
⋮			
合計		438	100.0%

資料：西区区政推進課

市政・区政をはじめとする身近な問題に関する相談のほか、各種専門相談員による特別相談(無料)を行っています。法律相談は、当日予約制となっていますので、お電話または窓口でお申し込みください。交通事故相談・行政相談・行政書士相談は予約不要です。

また、悪質な訪問販売・商品サービスなど消費生活に関する相談は、横浜市消費生活総合センターなどにお問い合わせください。

### ●消費生活相談の予約・問合せ

TEL:045(845)6666 横浜市消費生活総合センター

### ●その他の相談の予約・問合せ

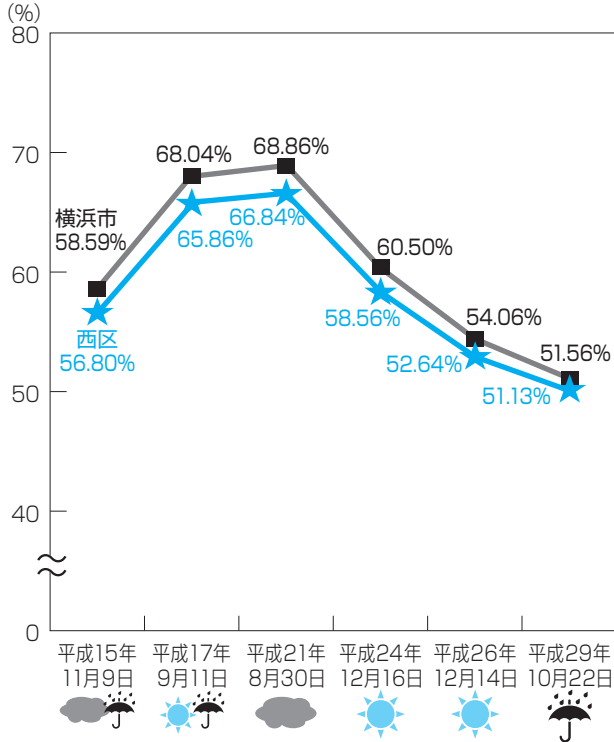
TEL:045(320)8321 西区役所広報相談係



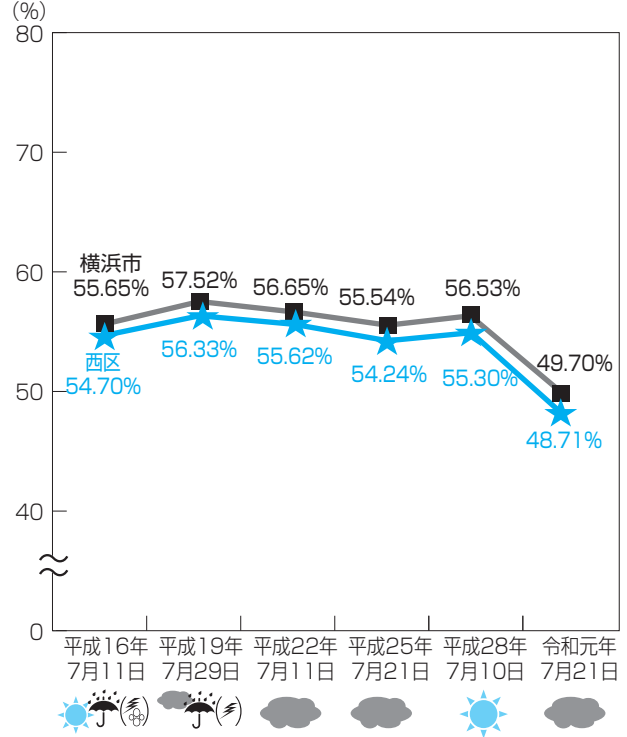
- 平成29年の横浜市長選挙では、全選挙を通じて、(平成18年の横浜市長選挙以来)11年ぶりに横浜市全体の投票率を上回りました。

## 各選挙別投票率

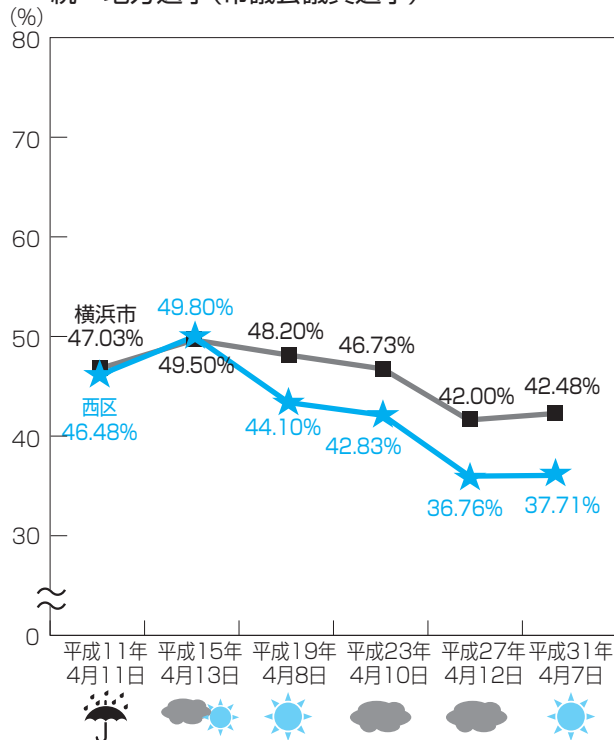
衆議院議員総選挙(小選挙区)



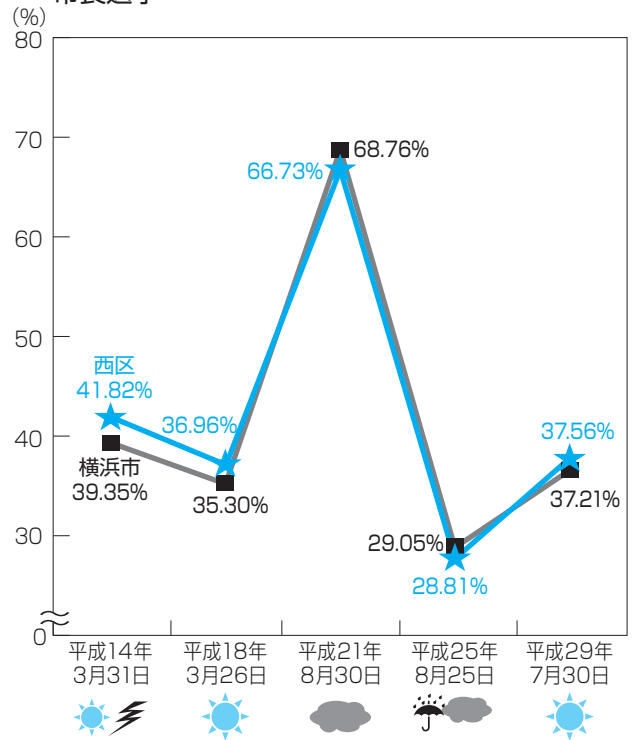
参議院議員通常選挙(選挙区)



統一地方選挙(市議会議員選挙)



市長選挙



資料：西区選挙管理委員会



この冊子のデータは、様々な統計調査などによって得られたものです。

統計調査の結果は、法令に基づく利用や行政上の施策への利用のためだけでなく、民間企業や各種団体等においても利用され、幅広い分野で活用されています。

## 主な基幹統計調査(※)

調査名	次回期日	周期	所管省庁
学校基本調査	2021年5月1日	毎年	文部科学省
経済センサス活動調査	2021年6月1日	5年	総務省、経済産業省
就業構造基本調査	2022年10月1日	5年	総務省
住宅・土地統計調査	2023年10月1日	5年	総務省
漁業センサス	2023年11月1日	5年	農林水産省
経済センサス基礎調査	2024年(期日未定)	5年	総務省
全国家計構造調査	2024年10月~11月	5年	総務省
農林業センサス	2025年2月1日	5年	農林水産省
国勢調査	2025年10月1日	5年	総務省

調査の名称や期日は今後変更となることがあります。 ※「統計法」に基づき、国が指定した統計調査のことです。

## 主な統計調査の流れ(一例)



この地域にあった商品を考えたい

人の往来の多いこの辺にお店を作ろう

西区の人口って増えているのね





# 町丁別・年齢別人口



町名	総数	0-4歳	5-9歳	10-14歳	15-19歳	20-24歳
西区合計	103,675	4,093	3,969	3,562	3,416	5,647
赤門町	418	12	15	13	14	18
東ヶ丘	1,292	43	39	49	45	102
中央一丁目	3,728	113	134	82	94	199
中央二丁目	3,939	133	139	149	115	279
藤棚町	2,993	64	90	97	110	156
御所山町	833	29	31	32	23	37
浜松町	2,196	66	50	49	61	171
花咲町	2,339	149	84	51	64	88
西平沼町	2,236	45	102	137	138	81
平沼一丁目	6,036	202	148	110	112	361
平沼二丁目	2,426	117	90	85	69	156
伊勢町	2,728	227	112	84	70	120
北軽井沢	3,141	250	216	174	175	130
南軽井沢	1,054	29	35	29	53	34
霞ヶ丘	2,005	58	65	69	54	131
久保町	4,347	163	154	113	113	289
東久保町	3,965	136	211	191	123	281
元久保町	980	43	31	32	35	48
楠町	2,730	75	52	94	114	165
みなとみらい一丁目	X	X	X	X	X	X
みなとみらい二丁目	X	X	X	X	X	X
みなとみらい三丁目	444	44	44	15	11	6
みなとみらい四丁目	5,541	187	276	258	190	112
みなとみらい五丁目	2,134	149	116	75	45	35
みなとみらい六丁目	667	73	44	16	14	16
宮ヶ谷	2,848	72	104	123	163	137
宮崎町	1,002	58	51	40	35	40
紅葉ヶ丘	1,059	92	105	51	29	22
西前町	136	5	6	4	1	7
西戸部町	7,292	234	259	308	311	506
老松町	1,523	54	50	51	57	75
岡野一丁目	1,346	47	37	40	28	55
岡野二丁目	2,629	117	86	77	112	138
北幸一丁目	X	X	X	X	X	X
北幸二丁目	782	33	34	18	25	57
南幸一丁目	X	X	X	X	X	X
南幸二丁目	322	6	5	6	10	10
境之谷	2,969	110	137	108	126	178
桜木町	1,321	41	23	27	23	106
浅間台	2,418	79	109	109	80	175
浅間町	8,088	281	262	266	278	490
南浅間町	2,813	110	100	64	66	139
高島一丁目	X	X	X	X	X	X
高島二丁目	1,435	50	61	69	40	52
戸部町	4,157	190	166	119	109	192
戸部本町	3,270	100	92	72	80	252

掲載データは、令和2年9月末日現在で住民基本台帳に記載されている人口です。  
「X」の表示は、個人情報保護の観点から集計結果を公表していません。

資料：横浜市統計情報ポータル「人口・世帯」



町名	25~29歳	30~34歳	35~39歳	40~44歳	45~49歳	50~54歳
西区合計	7,764	7,895	8,358	8,609	9,756	8,518
赤門町	35	22	28	39	29	28
東ヶ丘	101	93	66	108	105	96
中央一丁目	356	351	358	354	405	354
中央二丁目	384	335	318	315	322	289
藤棚町	215	183	184	189	212	213
御所山町	47	46	61	58	57	57
浜松町	251	210	155	153	174	174
花咲町	174	267	270	227	248	198
西平沼町	126	116	102	166	381	261
平沼一丁目	630	576	594	522	605	536
平沼二丁目	246	229	239	231	247	202
伊勢町	209	304	308	238	229	172
北軽井沢	181	248	294	301	303	242
南軽井沢	89	69	76	67	93	74
霞ヶ丘	131	151	157	147	163	129
久保町	416	349	386	320	298	276
東久保町	283	230	273	335	368	251
元久保町	69	64	58	60	68	66
楠町	256	214	212	185	307	331
みなとみらい一丁目	X	X	X	X	X	X
みなとみらい二丁目	X	X	X	X	X	X
みなとみらい三丁目	12	43	52	38	48	30
みなとみらい四丁目	137	178	264	442	680	701
みなとみらい五丁目	138	219	216	236	248	218
みなとみらい六丁目	27	48	79	86	63	45
宮ヶ谷	95	127	160	194	282	273
宮崎町	75	89	94	92	76	85
紅葉ヶ丘	21	33	110	168	124	101
西前町	16	14	10	7	10	9
西戸部町	429	408	435	528	644	520
老松町	90	106	111	126	159	135
岡野一丁目	115	126	122	102	96	109
岡野二丁目	174	209	217	223	232	248
北幸一丁目	X	X	X	X	X	X
北幸二丁目	56	57	71	70	81	72
南幸一丁目	X	X	X	X	X	X
南幸二丁目	26	20	22	22	29	34
境之谷	179	181	200	208	212	179
桜木町	173	168	147	155	157	112
浅間台	177	153	179	192	223	150
浅間町	724	649	678	672	709	632
南浅間町	246	262	260	232	225	195
高島一丁目	X	X	X	X	X	X
高島二丁目	94	97	120	148	185	153
戸部町	239	354	387	386	357	335
戸部本町	320	294	272	256	288	220

# 町丁別・年齢別人口



町名	55～59歳	60～64歳	65～69歳	70～74歳	75～79歳	80～84歳
西区合計	6,557	5,152	4,728	5,247	3,850	2,919
赤門町	15	30	29	36	20	12
東ヶ丘	94	76	67	77	54	40
中央一丁目	233	168	132	137	120	56
中央二丁目	222	214	148	193	140	110
藤棚町	171	169	200	245	182	148
御所山町	48	64	50	54	45	24
浜松町	129	114	103	107	72	67
花咲町	159	79	74	62	50	39
西平沼町	158	120	83	93	51	33
平沼一丁目	388	287	229	272	206	125
平沼二丁目	143	97	66	75	47	37
伊勢町	102	116	93	107	81	78
北軽井沢	149	122	104	93	51	49
南軽井沢	75	51	65	75	39	40
霞ヶ丘	129	117	116	132	84	78
久保町	238	230	206	247	213	162
東久保町	202	173	176	236	185	131
元久保町	50	53	65	75	51	47
楠町	222	131	126	101	49	44
みなとみらい一丁目	X	X	X	X	X	X
みなとみらい二丁目	X	X	X	X	X	X
みなとみらい三丁目	22	35	18	9	12	2
みなとみらい四丁目	523	390	328	356	224	156
みなとみらい五丁目	155	93	58	63	29	26
みなとみらい六丁目	68	38	20	12	10	6
宮ヶ谷	207	157	168	193	150	115
宮崎町	66	47	28	49	23	24
紅葉ヶ丘	53	40	31	31	19	15
西前町	4	6	13	6	4	5
西戸部町	414	372	443	465	381	271
老松町	109	76	68	92	53	39
岡野一丁目	78	71	74	74	62	60
岡野二丁目	205	119	140	118	69	65
北幸一丁目	X	X	X	X	X	X
北幸二丁目	62	46	36	24	12	15
南幸一丁目	X	X	X	X	X	X
南幸二丁目	43	32	12	11	11	11
境之谷	189	189	168	193	139	131
桜木町	68	49	19	19	15	10
浅間台	124	99	108	133	113	79
浅間町	498	345	345	378	310	234
南浅間町	160	128	152	184	111	75
高島一丁目	X	X	X	X	X	X
高島二丁目	99	59	59	45	50	26
戸部町	280	206	170	230	159	127
戸部本町	196	139	136	144	152	107



町名	85~89歳	90~94歳	95~99歳	100歳以上
西区合計	2,199	1,070	315	51
赤門町	12	7	3	1
東ヶ丘	23	10	3	1
中央一丁目	50	23	7	2
中央二丁目	73	45	14	2
藤棚町	88	50	20	7
御所山町	38	25	7	0
浜松町	57	25	6	2
花咲町	40	14	2	0
西平沼町	32	7	3	1
平沼一丁目	75	43	13	2
平沼二丁目	27	17	5	1
伊勢町	45	25	8	0
北軽井沢	31	24	4	0
南軽井沢	42	18	1	0
霞ヶ丘	52	31	10	1
久保町	100	58	14	2
東久保町	96	70	8	6
元久保町	44	14	6	1
楠町	36	10	5	1
みなとみらい一丁目	X	X	X	X
みなとみらい二丁目	X	X	X	X
みなとみらい三丁目	3	0	0	0
みなとみらい四丁目	103	30	6	0
みなとみらい五丁目	10	4	1	0
みなとみらい六丁目	2	0	0	0
宮ヶ谷	79	38	8	3
宮崎町	20	5	5	0
紅葉ヶ丘	11	3	0	0
西前町	5	3	1	0
西戸部町	210	111	41	2
老松町	41	25	5	1
岡野一丁目	33	14	2	1
岡野二丁目	51	22	6	1
北幸一丁目	X	X	X	X
北幸二丁目	7	2	2	2
南幸一丁目	X	X	X	X
南幸二丁目	6	2	3	1
境之谷	92	40	9	1
桜木町	5	4	0	0
浅間台	84	34	14	4
浅間町	206	97	32	2
南浅間町	62	33	8	1
高島一丁目	X	X	X	X
高島二丁目	22	4	2	0
戸部町	99	40	12	0
戸部本町	87	42	19	2

## 西区のロゴマーク

昭和49年に、区制施行30周年を記念して、一般公募で選定されました。組み紐をモチーフにして、西区民が一つのきずなで固く結ばれるようにとの思いを込めて「西」の字をデザインしたものです。




## 西区の木と花

昭和59年に、区制施行40周年を記念して、一般公募によって西区の木が「もくせい」、花が「すいせん」に決まりました。




もくせい



すいせん

## 西区のマスコットキャラクター

平成19年に西区のマスコットキャラクターの名前が一般公募によって「にしまるちゃん」に決まりました。“西区の活動がまろやかに進んでいきますように”という願いが込められています。



にしまるちゃん

## 西区役所 周辺案内地図



### 電車で

- 京浜急行「戸部駅」徒歩約8分、
- 相模鉄道「平沼橋駅」徒歩約10分

### バスで

- 市営292系統「西前町」バス停徒歩約1分、
- 市営9/102/106系統、神奈中77系統「西区総合庁舎入口」バス停徒歩約3分、
- 市営103系統「御所山」バス停徒歩約3分

## 西区役所総務課

2021年3月発行

〒220-0051 横浜市西区中央1-5-10  
TEL 045-320-8314~8316  
FAX 045-322-9847