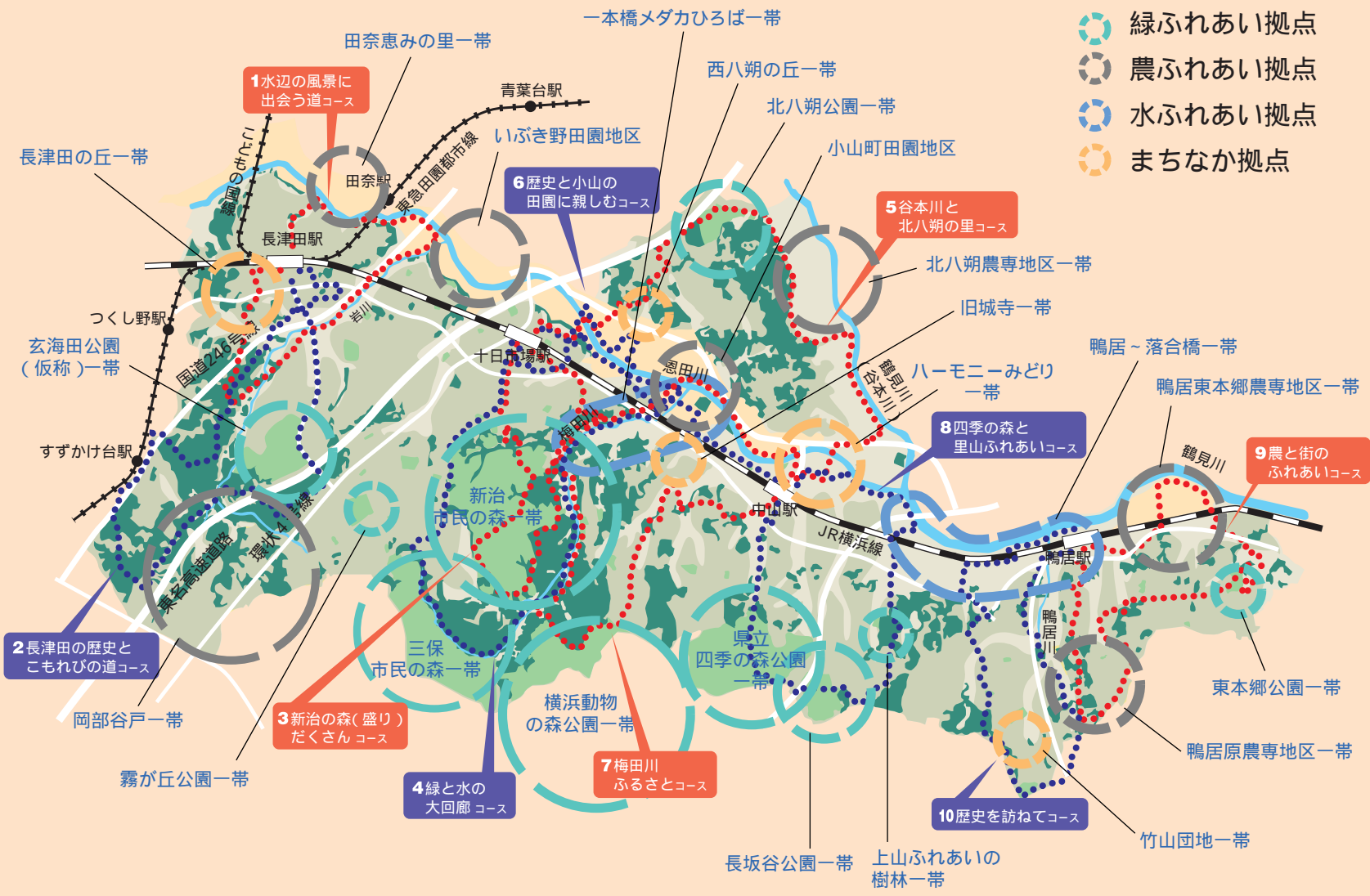






# 拠点と拠点を結ぶ 緑と水の回廊全図



-  緑ふれあい拠点
-  農ふれあい拠点
-  水ふれあい拠点
-  まちなか拠点

長津田の丘一帯  
つくし野駅  
玄海田公園(仮称)一帯  
すずかけ台駅

2 長津田の歴史とこもれびの道コース  
岡部谷戸一帯

3 新治の森(盛り)たくさんコース  
霧が丘公園一帯

4 緑と水の大回廊コース  
三保市民の森一帯

7 梅田川ふるさとコース  
横浜動物の森公園一帯

10 歴史を訪ねてコース  
長坂谷公園一帯

5 谷本川と北八朔の里コース  
北八朔農専地区一帯

8 四季の森と里山ふれあいコース  
鶴見川

9 農と街のふれあいコース  
鶴見川

1 水辺の風景に出会う道コース  
田奈駅

6 歴史と小山の田園に親しむコース  
いぶき野田園地区

西八朔の丘一帯  
北八朔公園一帯

小山町田園地区

一本橋メダカひろば一帯

旧城寺一帯

ハーモニーみどり一帯

鴨居~落合橋一帯

鴨居東本郷農専地区一帯

東本郷公園一帯

鴨居原農専地区一帯

竹山団地一帯

上山ふれあいの樹林一帯

東立四季の森公園一帯

中山駅

JR横浜線

鴨居駅

鴨居川

十日市場駅

恩田川

谷本川

青葉台駅

田奈恵みの里一帯