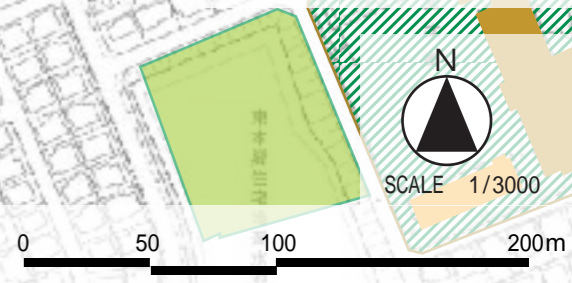


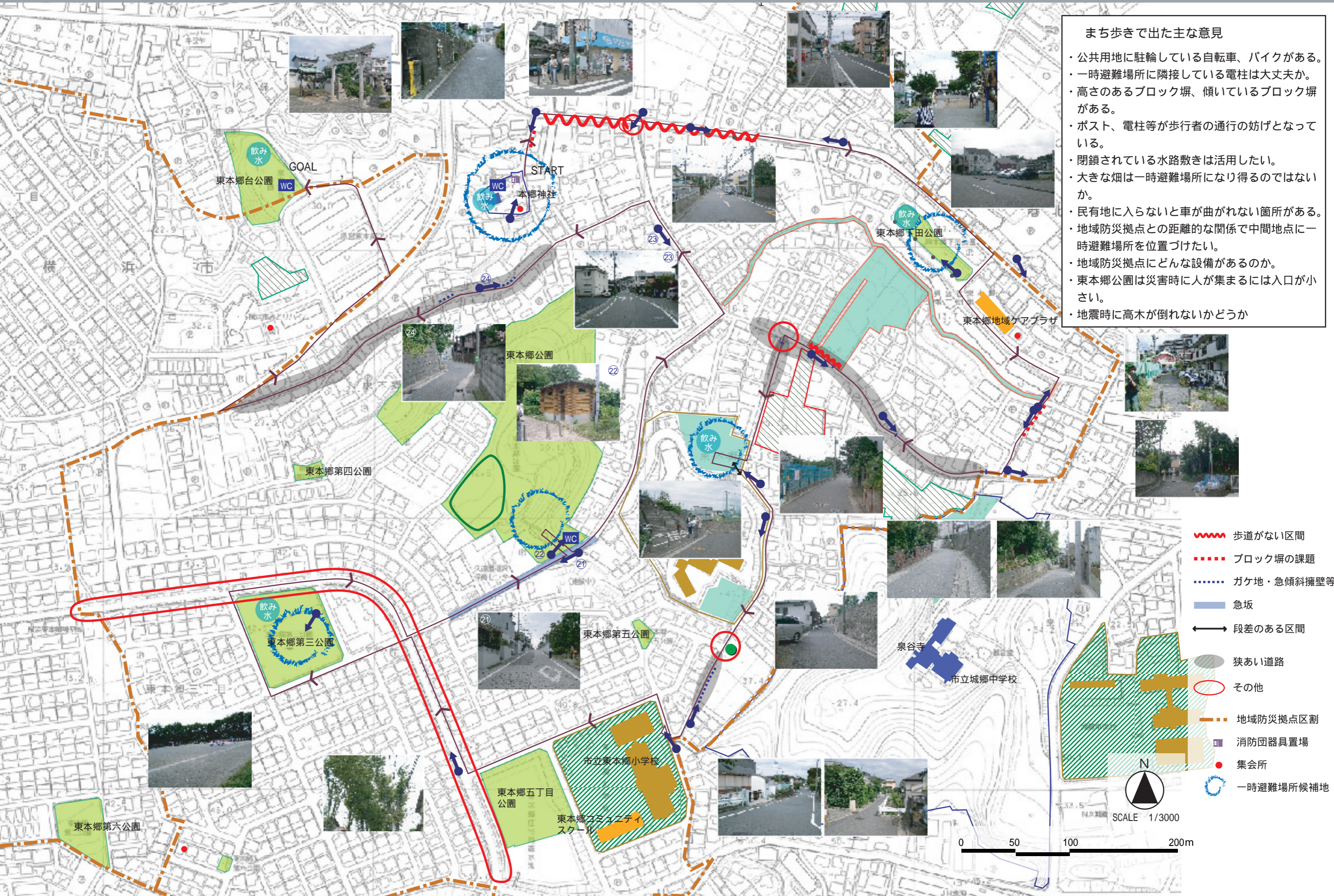
まち歩きで出た主な意見

- ・地域防災拠点との距離的な関係で中間地点に一時避難場所を位置づけたい。
- ・避難路がわかるかどうか
- ・狭い歩道に沿ってブロック塀が並ぶ箇所がある。
- ・歩道の段差が連続している場所がある。
- ・地震時に斜面が崩れないかどうか
- ・道路上空に電線が集中している場所がある。
- ・災害用井戸協力の家をどれだけ知っているか。



- ~~~~~ 歩道がない区間
- - - - - ブロック塀の課題
- - - - - ガケ地・急傾斜擁壁等
- 急坂
- ↔ 段差のある区間
- 狭あい道路
- その他
- 地域防災拠点区割
- 消防団器具置場
- 集会所
- ◎ 一時避難場所候補地












まち歩きで出た主な意見

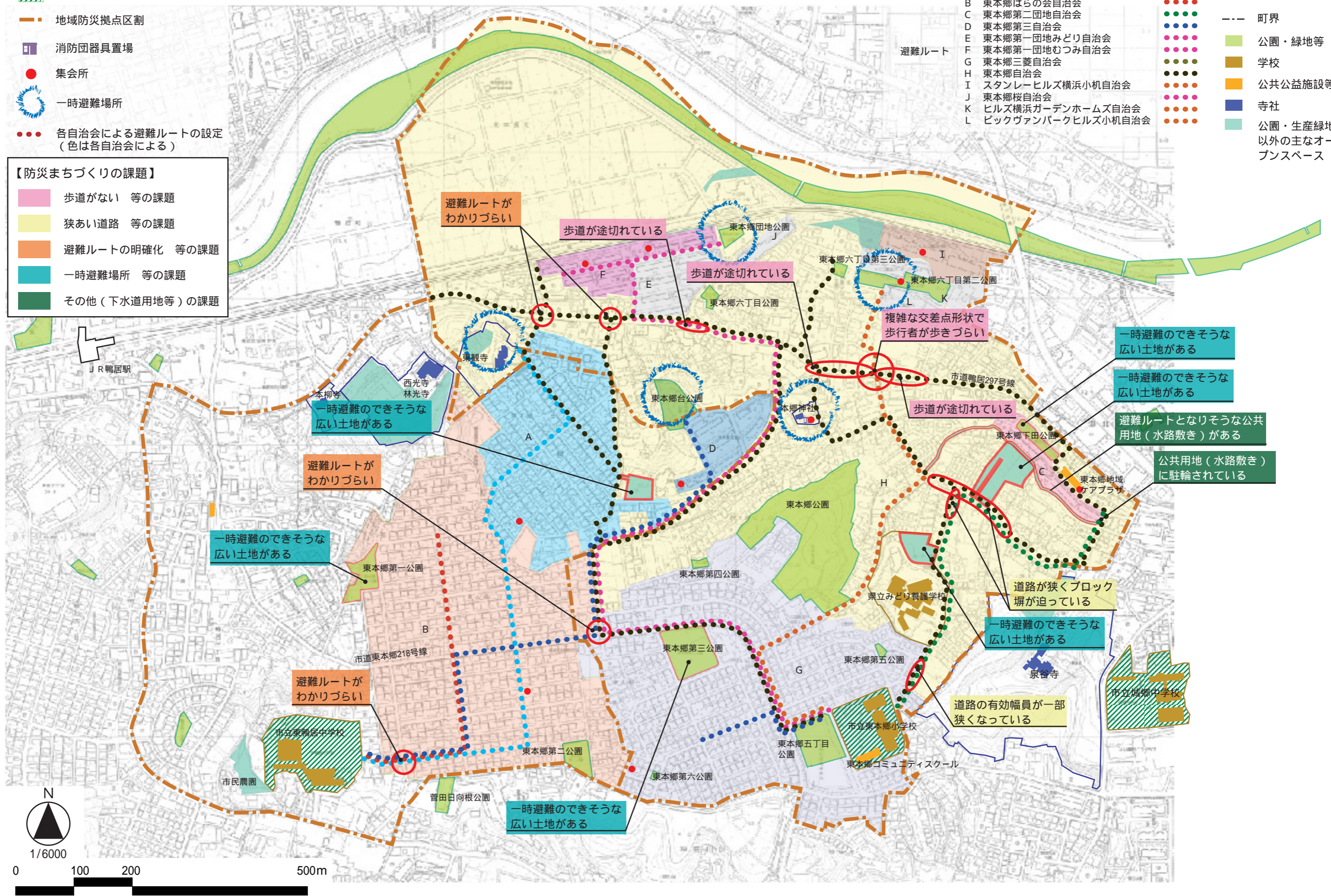
- ・公共用地に駐輪している自転車、バイクがある。
- ・一時避難場所に隣接している電柱は大丈夫か。
- ・高さのあるブロック塀、傾いているブロック塀がある。
- ・ポスト、電柱等が歩行者の通行の妨げとなっている。
- ・閉鎖されている水路敷きは活用したい。
- ・大きな畑は一時避難場所になり得るのではないか。
- ・民有地に入らないと車が曲がれない箇所がある。
- ・地域防災拠点との距離的な関係で中間地点に一時避難場所を位置づけたい。
- ・地域防災拠点にどんな設備があるのか。
- ・東本郷公園は災害時に人が集まるには入口が小さい。
- ・地震時に高木が倒れないかどうか

- ~~~~~ 歩道がない区間
- ブロック塀の課題
- ガケ地・急傾斜擁壁等
- 急坂
- ↔ 段差のある区間
- 狭あい道路
- その他
- 地域防災拠点区割
- 消防団器具置場
- 集会所
- 一時避難場所候補地

-  地域防災拠点
-  地域防災拠点区割
-  消防団器具置場
-  集会所
-  一時避難場所
-  各自治会による避難ルートの設定
(色は各自治会による)

- 【防災まちづくりの課題】
-  歩道がない 等の課題
 -  狭い道路 等の課題
 -  避難ルートの明確化 等の課題
 -  一時避難場所 等の課題
 -  その他(下水道用地等)の課題

- A 東本郷日鋼自治会
 - B 東本郷ばらの会自治会
 - C 東本郷第二団地自治会
 - D 東本郷第三自治会
 - E 東本郷第一団地みどり自治会
 - F 東本郷第一団地むつみ自治会
 - G 東本郷三菱自治会
 - H 東本郷自治会
 - I スタンレーヒルズ横浜小机自治会
 - J 東本郷桜自治会
 - K ヒルズ横浜ガーデンホームズ自治会
 - L ビックヴァンパークヒルズ小机自治会
-  東本郷地区
 -  町界
 -  公園・緑地等
 -  学校
 -  公共公益施設等
 -  寺社
 -  公園・生産緑地
以外の主なオープンスペース



避難ルートが
わかりづらい

歩道が途切れている

歩道が途切れている

複雑な交差点形状で
歩行者が歩きづらい

一時避難のできそうな
広い土地がある

一時避難のできそうな
広い土地がある

避難ルートとなりそうな公共
用地(水路敷き)がある

公共用地(水路敷き)
に駐輪されている

一時避難のできそうな
広い土地がある

避難ルートが
わかりづらい

一時避難のできそうな
広い土地がある

避難ルートが
わかりづらい

道路が狭くブロック
塀が迫っている

一時避難のできそうな
広い土地がある

道路の有効幅員が一部
狭くなっている

一時避難のできそうな
広い土地がある





横浜市都市計画マスタープラン
東本郷地区まちづくりプラン
アクションプラン
2006年4月発行

横浜市緑区区政推進課
〒226-0013 横浜市緑区寺山町118
TEL：045-930-2217 FAX：045-930-2209

横浜市都市整備局地域事業部地域整備課
〒231-0017 横浜市中区港町1-1
TEL：045-671-3799 FAX：045-663-8641

横浜市広報印刷物登録 第170752号
類別・分類 A - QA120