

取り組み内容

短期 中期 長期

- 鴨居消防出張所周辺の歩行者空間の連続化
- 東観寺入口交差点周辺の歩行者空間の連続化
- 御嶽前バス停周辺の歩行者空間の連続化
- みどり養護学校入口交差点の歩行者空間の連続化

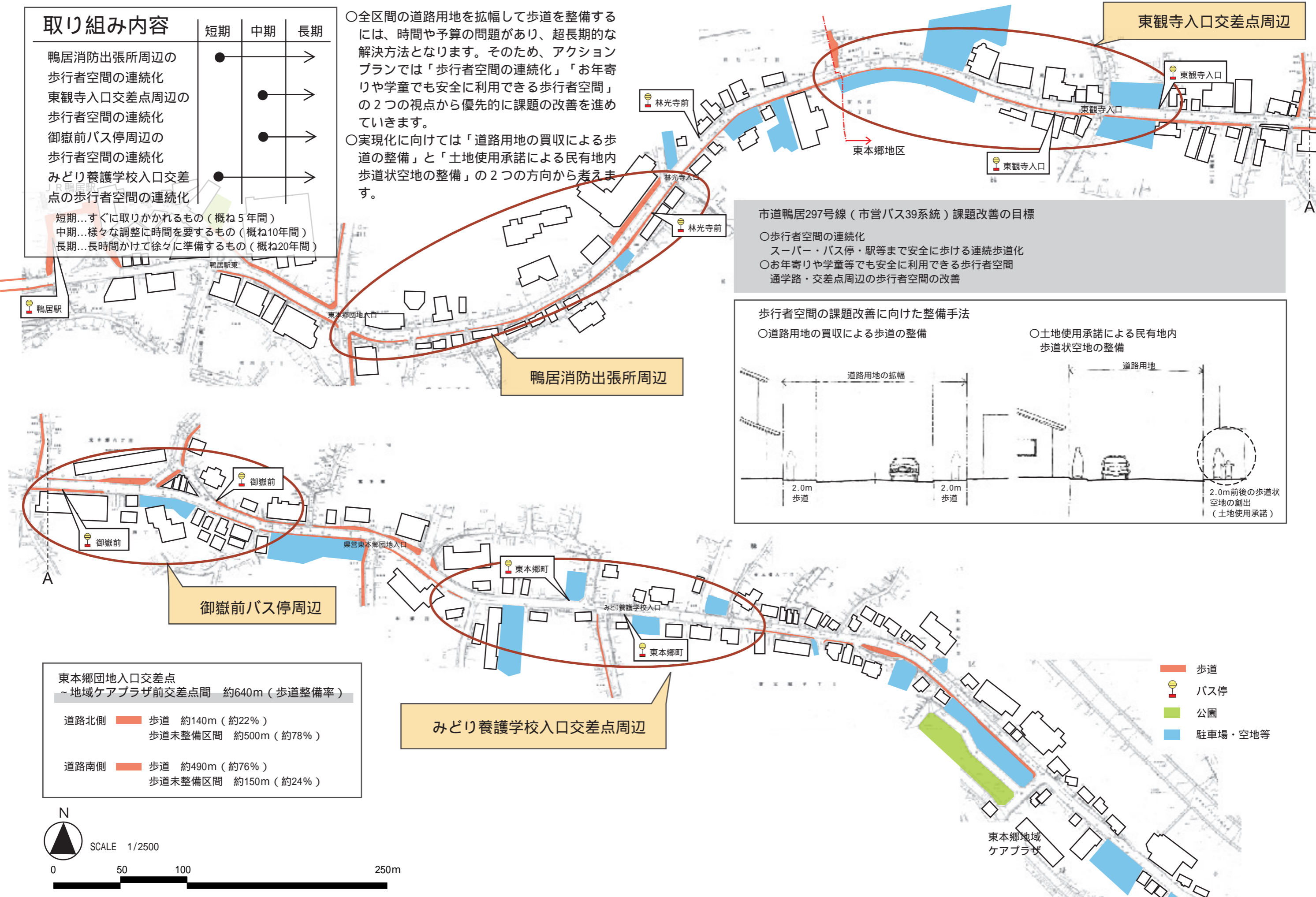
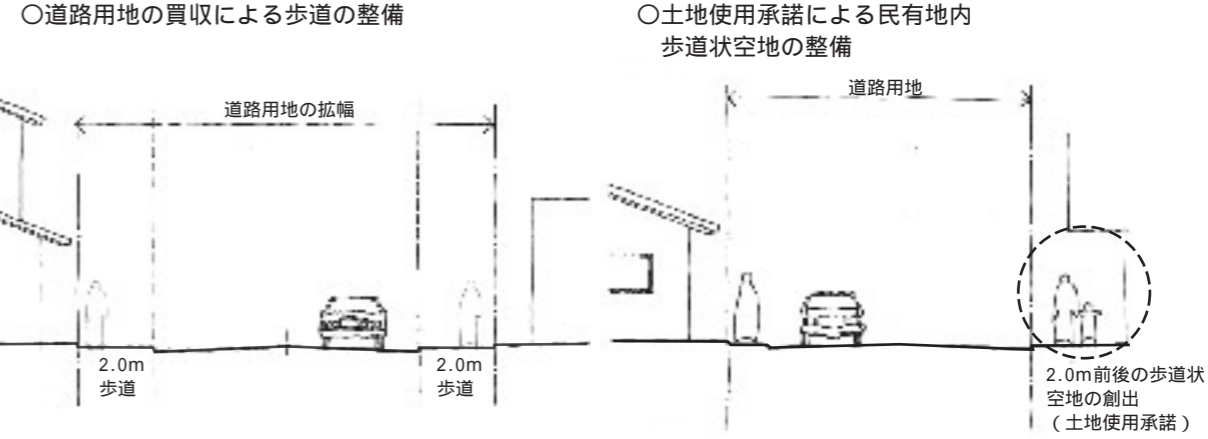
短期...すぐに取りかかれるもの(概ね5年間)
 中期...様々な調整に時間を要するもの(概ね10年間)
 長期...長時間かけて徐々に準備するもの(概ね20年間)

○全区間の道路用地を拡幅して歩道を整備するには、時間や予算の問題があり、超長期的な解決方法となります。そのため、アクションプランでは「歩行者空間の連続化」「お年寄りや学童でも安全に利用できる歩行者空間」の2つの視点から優先的に課題の改善を進めていきます。
 ○実現化に向けては「道路用地の買収による歩道の整備」と「土地使用承諾による民有地内歩道状空地の整備」の2つの方向から考えます。

市道鴨居297号線(市営バス39系統)課題改善の目標

- 歩行者空間の連続化
スーパー・バス停・駅等まで安全に歩ける連続歩道化
- お年寄りや学童等でも安全に利用できる歩行者空間
通学路・交差点周辺の歩行者空間の改善

歩行者空間の課題改善に向けた整備手法



鴨居消防出張所周辺

東観寺入口交差点周辺

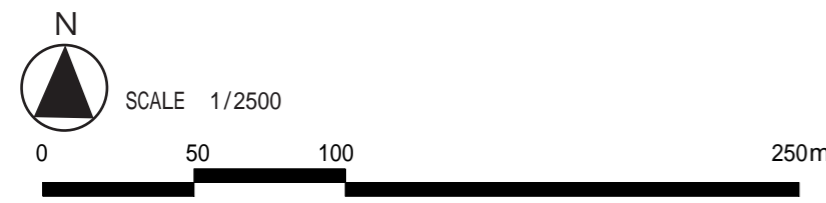
御嶽前バス停周辺

みどり養護学校入口交差点周辺

東本郷団地入口交差点
 ~地域ケアプラザ前交差点間 約640m (歩道整備率)

道路北側	歩道	約140m (約22%)
	歩道未整備区間	約500m (約78%)
道路南側	歩道	約490m (約76%)
	歩道未整備区間	約150m (約24%)

- 歩道
- バス停
- 公園
- 駐車場・空地等



2 -	名称	鴨居消防出張所周辺歩行者空間の連続化
	場所	鴨居消防出張所周辺

計画の内容

○市道鴨居297号線（市営バス39系統）のいくつかの場所で寸断されている歩道を連続させるためには、多くの地権者の協力を得る必要がありますが、実態として効果がわからない中で、なかなか協力が得られないところが現状です。

○そのため、まずは鴨居消防出張所前において歩道整備を実施し、周辺の歩道の整備されていない区間においては、地域住民の協力を得ながら、歩道整備手法の検討を進めていきます。

時期	内容	市民・地域の役割	横浜市の役割	備考
短期	鴨居消防出張所前に歩道を整備します。		・歩道の整備	・市民、地域と横浜市が連携を取りながら、電柱（障害物）の移設交渉を進めます。
長期	歩道未整備区間において、歩行者空間の整備を進めます。		・歩行者空間整備手法の検討	・近隣の自治会との調整を進めます。



鴨居消防出張所周辺の現況



地区プラン関連項目

方針1 . (2) 主要な生活道路の改善
バス通りについて、歩行者の安全性を確保



- 歩道
- 駐車場・空地等
- バス停



2 -	名称	東観寺入口交差点周辺歩行者空間の連続化
	場所	東観寺入口交差点周辺

計画の内容

- 歩道が十分に整備されておらず、乱横断が生じている東観寺周辺においては、地域住民の協力を得ながら、歩行者空間の整備手法の検討を進めていきます。
- 安全にバスが利用できるよう、東観寺入口バス停までのアプローチとなる歩道、横断歩道の確保とバス停空間の充実を進めます。

時期	内容	市民・地域の役割	横浜市の役割	備考
中期	東観寺入口バス停空間を充実させます。	・バス停留所用地の提供に関する地元合意形成	・バス停留所拡張用地の交渉および取得 ・バス停留所の改善	
	東観寺入口交差点に横断歩道を設置を進めます。	・警察との設置協議		
長期	歩道未整備区間において、歩行者空間の整備を進めます。	・地元合意形成	・歩行者空間整備手法の検討	

地区プラン関連項目
方針1.(2)主要な生活道路の改善
バス通りについて、歩行者の安全性を確保

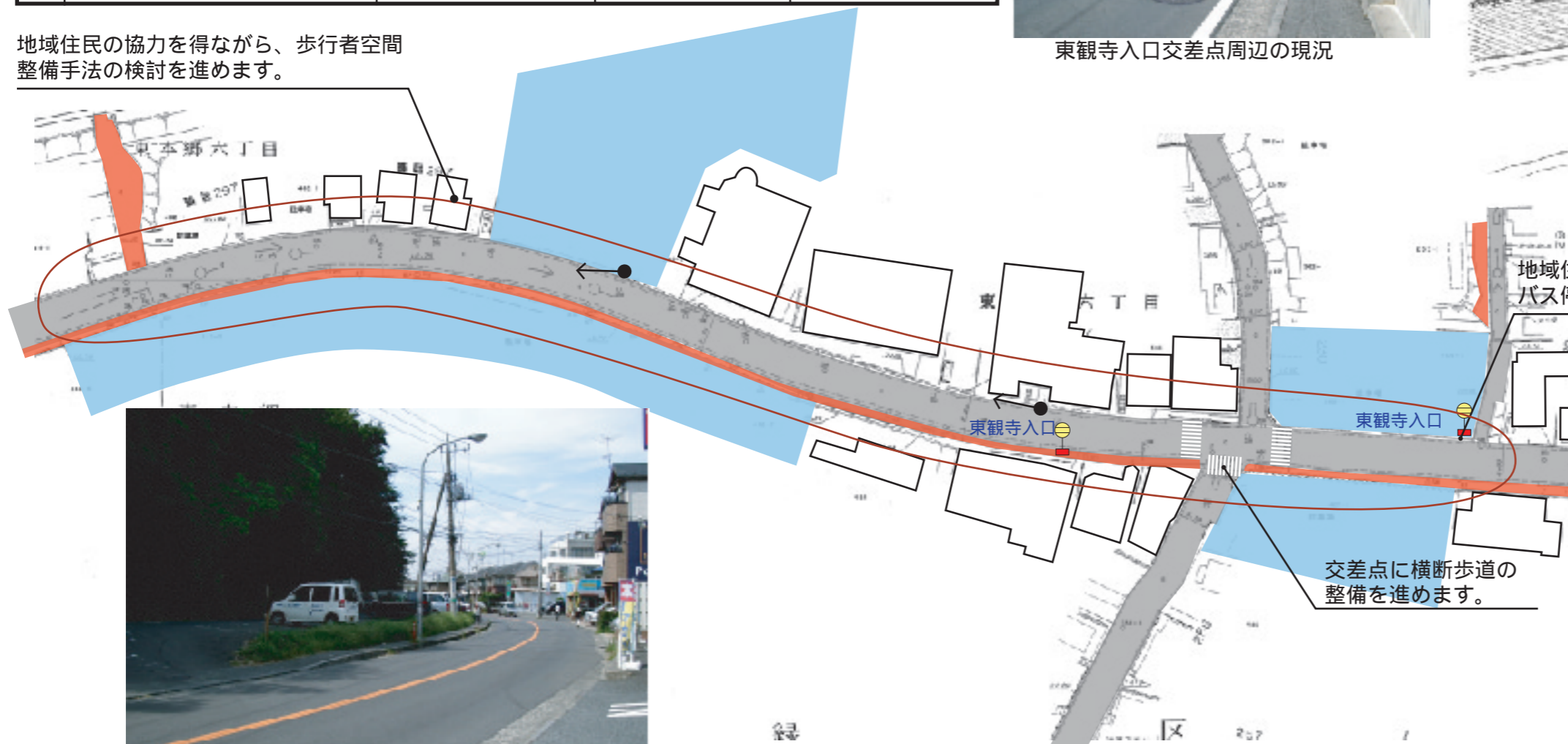


東観寺入口交差点周辺の現況



東観寺入口バス停留所イメージ(案)

地域住民の協力を得ながら、歩行者空間整備手法の検討を進めます。



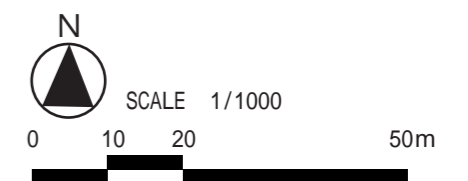
地域住民の協力を得ながらバス停空間を充実させます。

交差点に横断歩道の整備を進めます。



東観寺入口交差点周辺の現況

- 歩道
- 駐車場・空地等
- バス停



2 -	名称	御嶽前バス停周辺歩行者空間の連続化
	場所	御嶽前バス停周辺

計画の内容

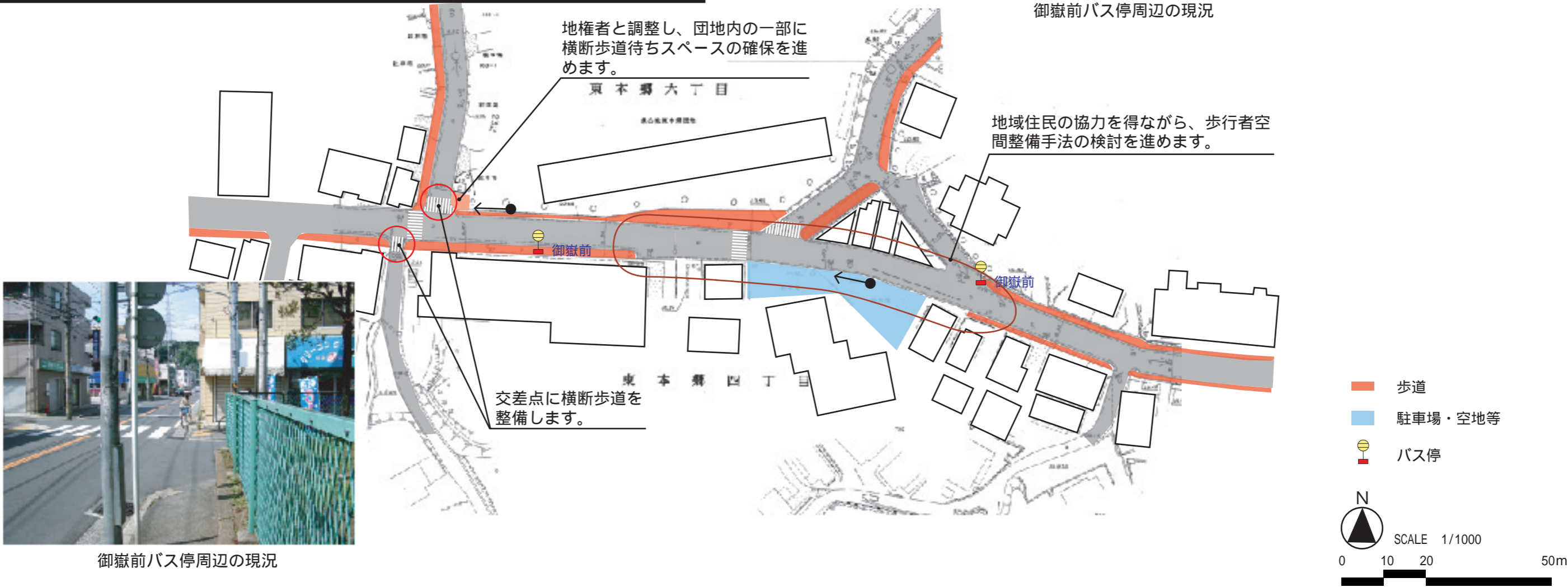
- 市道鴨居297号線（市営バス39系統）の歩道連続化を進めるため、現在、設置されていない文化堂前交差点に横断歩道の設置を進めます。
- 周辺の歩道の整備されていない区間においては、地域住民の協力を得ながら、歩行者空間の整備手法の検討を進めていきます。

時期	内容	市民・地域の役割	横浜市の役割	備考
短期	文化堂前交差点に横断歩道を設置します。	・警察との協議		
中期	文化堂前交差点に横断歩道待ちスペースを確保します。	・神奈川県への用地協力要請	・神奈川県への用地協力要請	・市民、地域と横浜市が連携を取りながら、神奈川県に働きかけていきます。
長期	歩道未整備区間において、歩行者空間の整備を進めます。	・地元合意形成	・歩行者空間整備手法の検討	



御嶽前バス停周辺の現況

地区プラン関連項目
方針1 . (2) 主要な生活道路の改善
バス通りについて、歩行者の安全性を確保



御嶽前バス停周辺の現況

2 -	名称	みどり養護学校入口交差点周辺歩行者空間の連続化
	場所	みどり養護学校入口交差点周辺

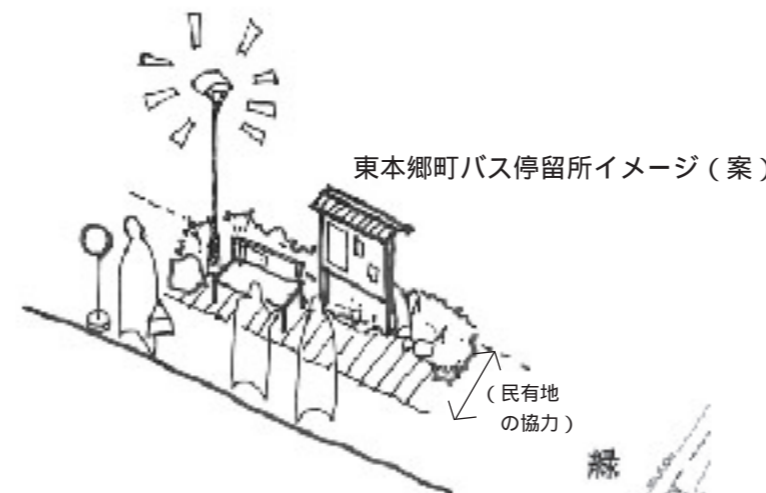
計画の内容

- ポストなどの障害物が多いみどり養護学校入口交差点周辺でより良い歩行空間に向けた環境整備を進めます。
- 交差点周辺の歩道の整備されていない区間においては、地域住民の協力を得ながら歩行者空間整備手法の検討を進めていきます。
- 東本郷町バス停においては、地域住民の協力を得ながら上屋の整備やベンチの設置などを進めます。

時期	内容	市民・地域の役割	横浜市の役割	備考
短期	みどり養護学校入口交差点周辺の歩道の整備を進めます。	・地元合意形成	・歩行者空間の整備手法の検討	
	郵便ポスト・公衆電話・電柱等障害物の移設を進めます。	・地元合意形成	・移設地の取得、調整	・歩道の整備と合わせて、市民、地域と横浜市が連携を取りながら、関係企業等に移設を働きかけていきます。
中期	東本郷町バス停空間を充実させます。	・バス停留所用地の提供に関する地元合意形成	・バス停留所拡張用地の交渉および取得	
長期	歩道未整備区間において、歩行者空間の整備を進めます。		・歩行者空間整備手法の検討	
	交差点形状の整形化を進めます。	・地元合意形成	・道路用地の取得および整備	



みどり養護学校入口交差点周辺の現況



東本郷町バス停留所イメージ(案)

地区プラン関連項目
方針1.(2)主要な生活道路の改善
バス通りについて、歩行者の安全性を確保

