

長津田地区

長津田地区別計画推進策定委員会

地域

長津田 1～7丁目、長津田町、いぶき野、
長津田みなみ台 1～5丁目、6・7丁目の一部

緑区の最西端・最北端に位置し、南北に広い地区です。西は東京都町田市、北は青葉区、南は瀬谷区、南東は旭区に隣接しています。区内で最も広く、人口、世帯数ともに最大となっています。

近年、地区の東西を貫いている国道246号線東側、長津田みなみ台の大規模開発に伴い、大型商業施設、大規模マンション等が増加し、転入者が増加しています。また、駅北口地区市街地再開発により、都市型住宅等の整備も進められており、駅周辺に保育施設が多くあります。

<主な関連施設>

最寄駅：長津田駅（JR横浜線・東急田園都市線・こどもの国線）

震災時避難場所（地域防災拠点）：いぶき野小学校、長津田小学校、長津田第二小学校、田奈中学校

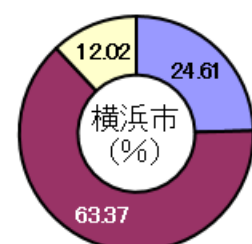
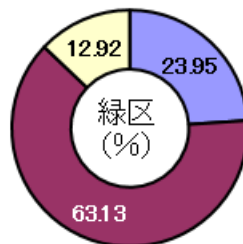
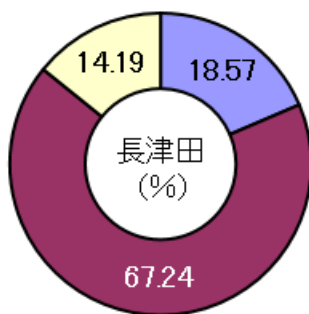
地域ケアプラザ等：横浜市長津田地域ケアプラザ

<年齢区分別人口>

令和2年(2020年)9月末

人口比

■高齢化率(65歳以上) ■生産年齢人口比率(15～64歳) ■年少人口比率(0～14歳)



75歳～	3,672人
65～74歳	3,506人
15～64歳	25,990人
6～14歳	3,263人
0～5歳	2,224人
合計	38,655人

75歳～	22,712人
65～74歳	20,888人
15～64歳	114,899人
6～14歳	14,744人
0～5歳	8,770人
合計	182,013人

75歳～	481,787人
65～74歳	443,753人
15～64歳	2,382,859人
6～14歳	282,869人
0～5歳	169,204人
合計	3,760,472人

注) 長津田みなみ台7丁目のデータは、新治西部地区・十日市場団地地区に集計しています。

長津田地区 地区別計画

- 目標1 地域情報の発信と共有をすすめます
- 目標2 若い人も高齢者も活躍できる地域づくりをすすめます
- 目標3 日頃の見守りから「いざ」という時の支えあいにつなげます
- 目標4 認知症の人も障がいのある人も、
その家族も暮らしやすい地域づくりをすすめます

～令和2年度の取組～

地区別計画を具体的に進める「向こう三軒両隣ともに支え合うまちづくり運営委員会」の3つの部会（高齢者福祉部会、こども・子育て部会、ささえあいネット部会）をコロナ禍の状況を踏まえた上で開催しました。各部会での取組みを進めた他、「長津田地区食支援」を通じた地域づくりにも取り組みました。

【高齢者福祉部会】

買い物に行くことが困難な方に向けて、宅配や出張販売等の買い物マップを作成しました。



【こども・子育て部会】

コロナ禍で子育ての情報得る機会が少なくなったため、子育て情報が必要な方に情報を届けられるよう「長津田地区 子育て情報紙」を作成しました。



【ささえあいネット部会】

地域のささえあいの意義を周知するため、「ささえあいネット通信」を作成しました。



【長津田地区食支援】

コロナ禍で食の確保が困難になった方に向けて、長津田地区内で食材の寄付を募り、必要な方に配分しました。計3回実施し、1回あたり約30名に配分しました。

