

霧が丘地区

霧が丘地区別計画推進策定委員会

地域 霧が丘1～6丁目

緑区の西方に位置し、地区の南側は旭区に隣接しています。昭和54年から日本住宅公団（現在の霧が丘グリーンタウン）の入居が始まり、昭和56年に十日市場町から区域変更された比較的新しい街です。

街路樹、歩行者専用道路など（通称「赤道」）、計画的に整備されていることが特徴的で、緑豊かな公園が点在し、恵まれた自然環境は南側に隣接する新治市民の森に続いています。

平成20年に横浜市初の小学校跡の建物を活用した複合施設「霧の里」が開所し、住民の活動の場として定着してきています。

<主な関連施設>

最寄駅：十日市場駅（JR横浜線）

震災時避難場所（地域防災拠点）：霧が丘小学校（旧霧が丘第二小学校）、霧の里（旧霧が丘第三小学校）

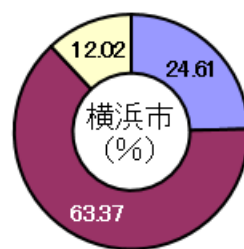
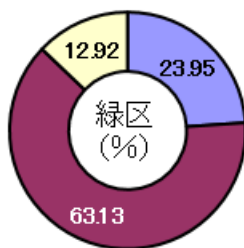
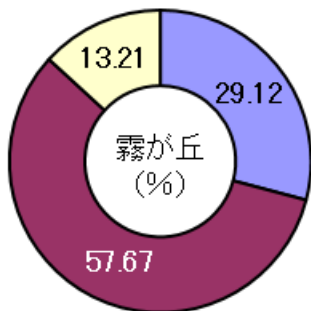
地域ケアプラザ等：横浜市霧が丘地域ケアプラザ

<年齢区分別人口>

令和2年(2020年)9月末

人口比

■高齢化率(65歳以上) ■生産年齢人口比率(15～64歳) ■年少人口比率(0～14歳)



75歳～	1,501人
65～74歳	1,876人
15～64歳	6,689人
6～14歳	995人
0～5歳	537人
合計	11,598人

75歳～	22,712人
65～74歳	20,888人
15～64歳	114,899人
6～14歳	14,744人
0～5歳	8,770人
合計	182,013人

75歳～	481,787人
65～74歳	443,753人
15～64歳	2,382,859人
6～14歳	282,869人
0～5歳	169,204人
合計	3,760,472人

霧が丘地区 地区別計画

- 目標1 「地域でのつながり」を大切にするまちづくり
- 目標2 みんなが活動できる「機会・場」のあるまちづくり
- 目標3 「安心・安全・健康」のまちづくり

～令和2年度の取組～

霧が丘学園校区 学校家庭地域連携事業講演会

学校家庭地域連携事業では専門家の先生をお招きし、タイムリ
ーな話題の講演会を毎年開催しています。

今年度は聖マリアンナ医科大学感染症講座教授の國島広之氏を
お招きして『新型コロナウイルス感染症』～現状と今後の対応～
と題して行われました。専門的な内容もありましたが、先生の軽
妙な語り口もあり非常にわかりやすく、100名以上集まった聴
講者もメモを取りながら熱心に聞き入っていました。



防犯パトロール



ゴミを拾うことで街をきれいにする美化活動、こどもたちや依
頼された方の見守り活動も兼ねて連合及び各自治会で行っていま
す。空き巣などの被害予防にもなっています。

防犯パトロールに参加する事で、顔見知りが増え交流も広がっ
ています。



防災訓練

いつ起きてもおかしくない地震。いざ、地震が起きた時に地域の
方で助け合えるように様々な訓練を行っています。今年度ははまっ
こトイレ設置訓練や火災が起きた時に地域住民でも消火できるよう
に放水訓練、さらにコロナ禍における受付訓練を中心に行いました。

