



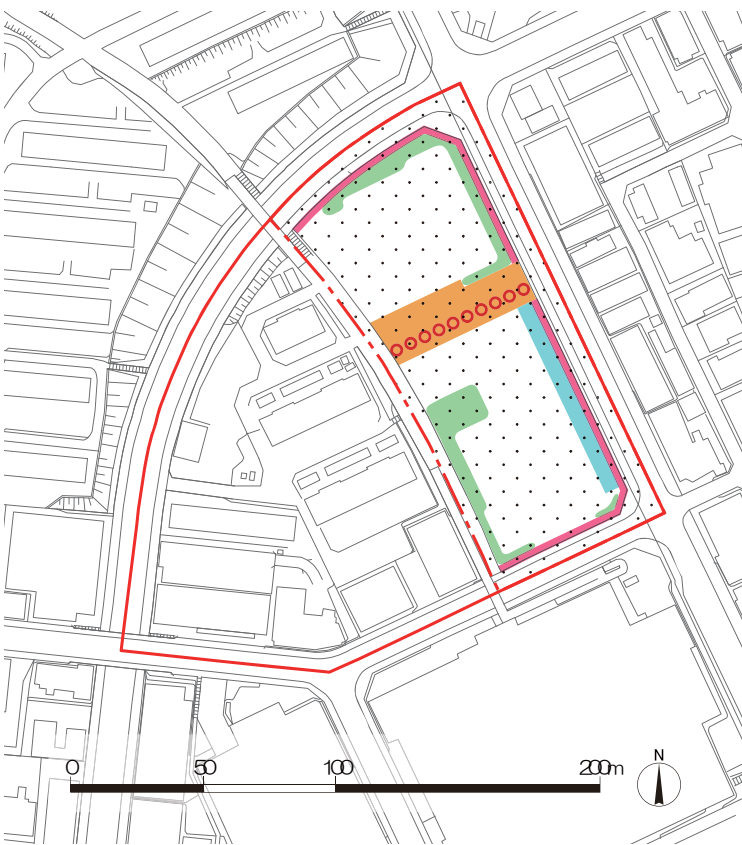









凡 例	
	地区計画の区域及び 再開発等促進区の区域
	地区整備計画の区域

凡 例	
地区の区分	 A 地区
	 B 地区



凡 例	
	地区計画の区域及び 再開発等促進区の区域
	地区整備計画の区域

凡 例	
主要な 公共施設の 配置	 歩行者用通路 (幅員6.0m)
	 貫通広場 (面積約700㎡)
地区施設の 配置	 歩道状空地 (幅員2.0m)
	 広場 (面積約450㎡)
	 緑地 (面積約1,000㎡)