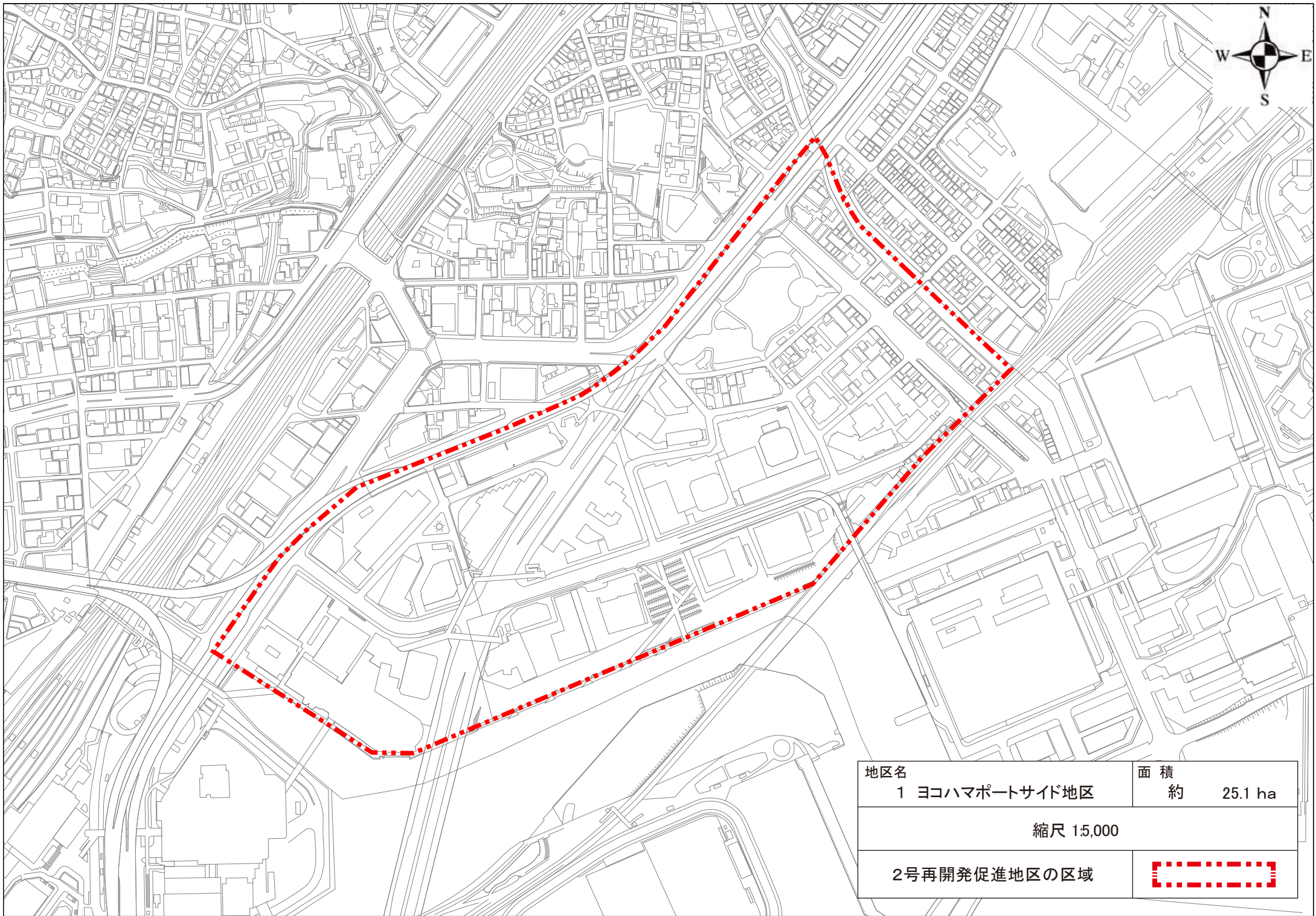


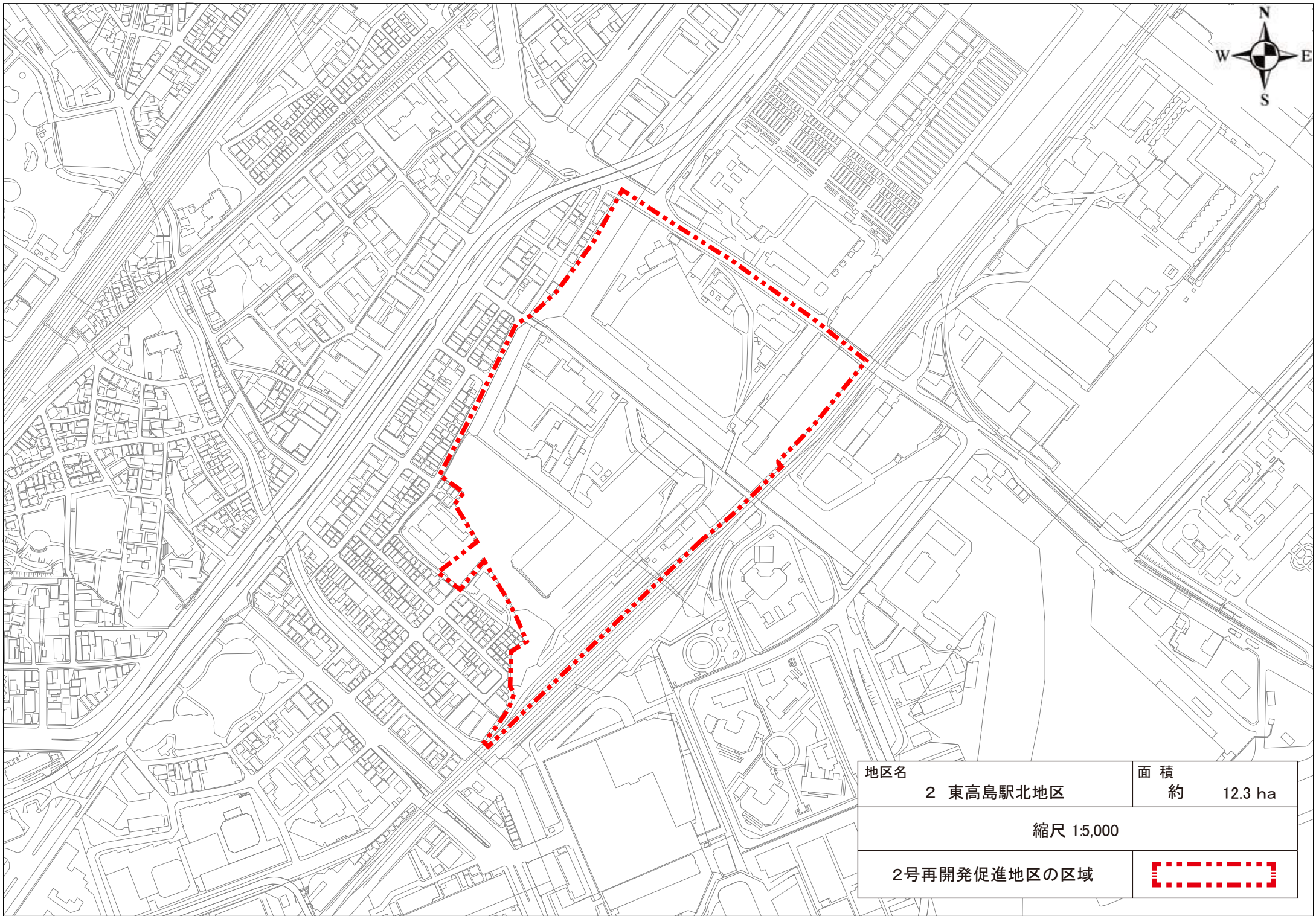
## 都市再開発の方針 2号再開発促進地区概要図

1 ヨコハマポートサイド地区	(約 25.1ha)
2 東高島駅北地区	(約 12.3ha)
3 東神奈川駅東口地区	(約 2.3ha)
4 羽沢駅周辺地区	(約 2.2ha)
5 みなとみらい21地区	(約 182.0ha)
6 横浜駅周辺地区	(約 94.2ha)
7 北仲通り周辺地区	(約 11.3ha)
8 山下ふ頭地区	(約 47.1ha)
9 関内・関外地区	(約 295.0ha)
10 根岸住宅地区	(約 50.0ha)
11 上大岡駅前地区	(約 0.9ha)
12 港南中央駅周辺地区	(約 3.2ha)
13 西谷駅周辺地区	(約 6.0ha)
14 鶴ヶ峰駅北口地区	(約 3.1ha)
15 金沢文庫駅東口地区	(約 1.3ha)
16 新横浜駅北部地区	(約 80.5ha)
17 新横浜駅南部地区	(約 37.1ha)
18 小机駅南地区	(約 4.3ha)
19 綱島駅東口地区	(約 4.4ha)
20 中山駅南口地区	(約 2.8ha)
21 十日市場団地地区	(約 39.0ha)
22 藤が丘駅前地区	(約 6.0ha)
23 戸塚駅前地区	(約 3.8ha)
24 泉ゆめが丘地区	(約 23.9ha)
25 二ツ橋北部三ツ境下草柳線等沿道地区	(約 7.6ha)
26 瀬谷駅南口地区	(約 2.8ha)



地区名	面積
1 ヨコハマポートサイド地区	約 25.1 ha
縮尺 15,000	
2号再開発促進地区の区域	





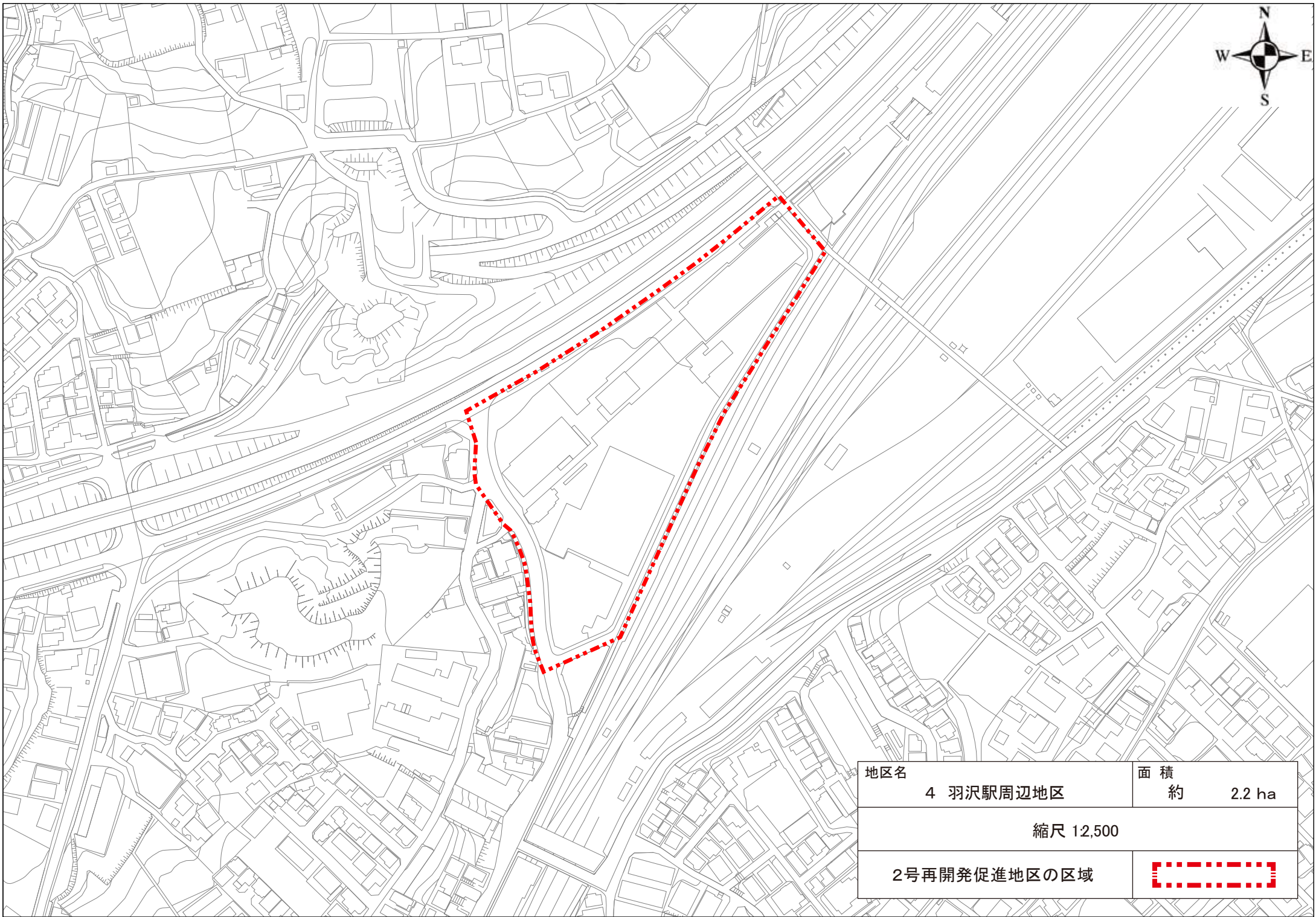
地区名	2 東高島駅北地区	面積	約 12.3 ha
縮尺 15,000			
2号再開発促進地区の区域			






地区名	面積
3 東神奈川駅東口地区	約 2.3 ha
縮尺 12,500	
2号再開発促進地区の区域	






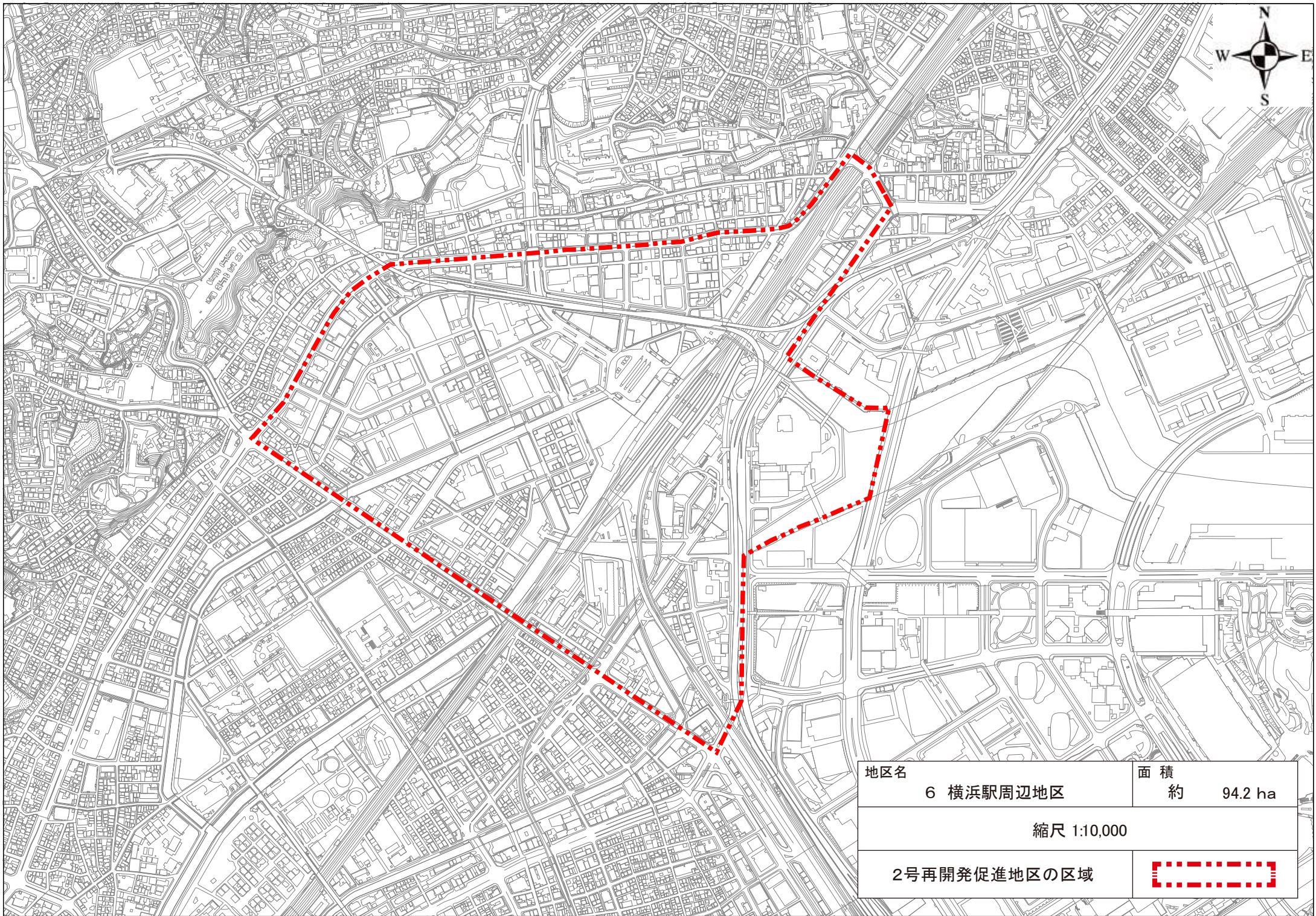
地区名	4 羽沢駅周辺地区	面積	約 2.2 ha
縮尺 12,500			
2号再開発促進地区の区域			





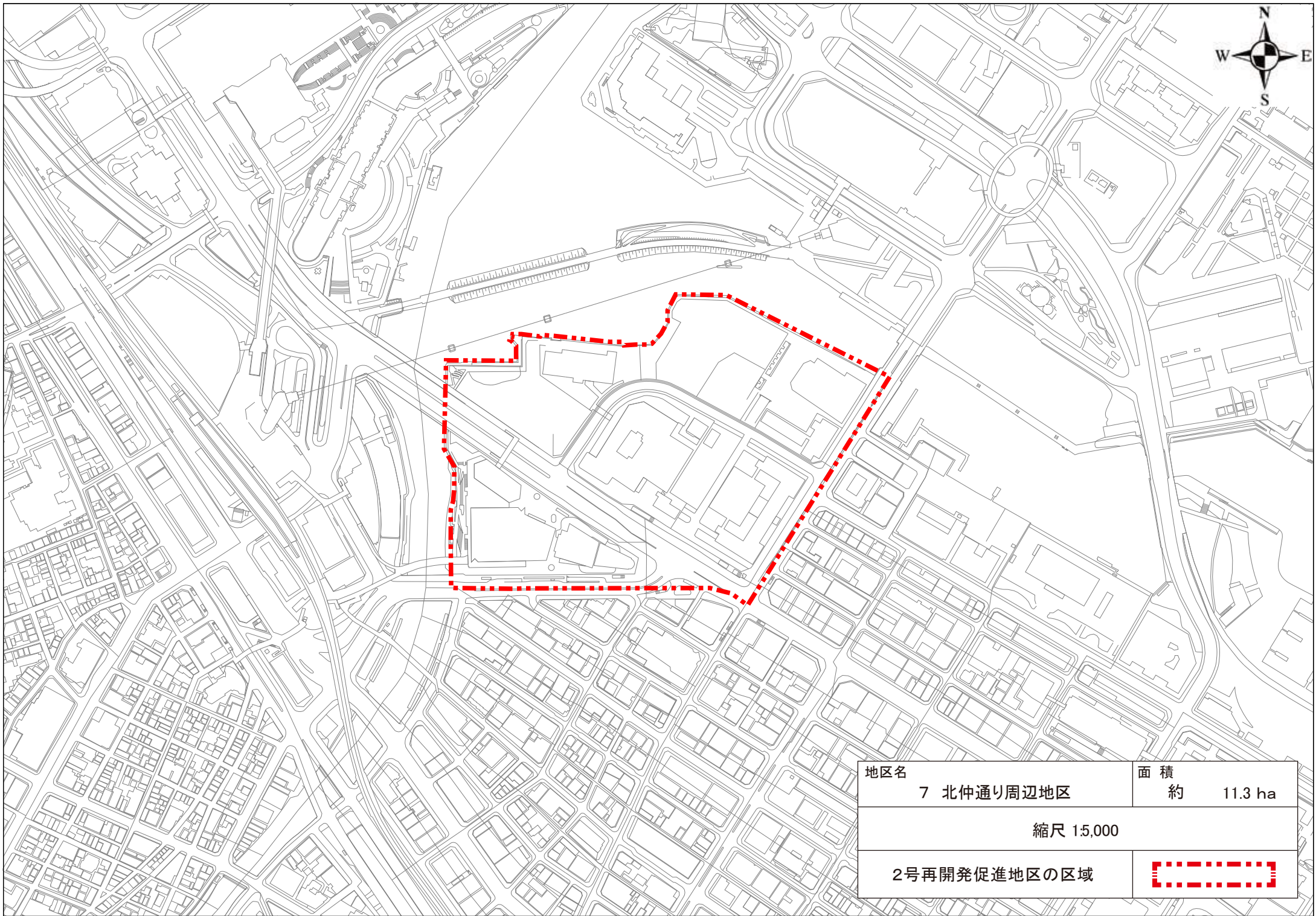
地区名	5 みなとみらい21地区	面積	約 182.0 ha
縮尺 120,000			
2号再開発促進地区の区域			





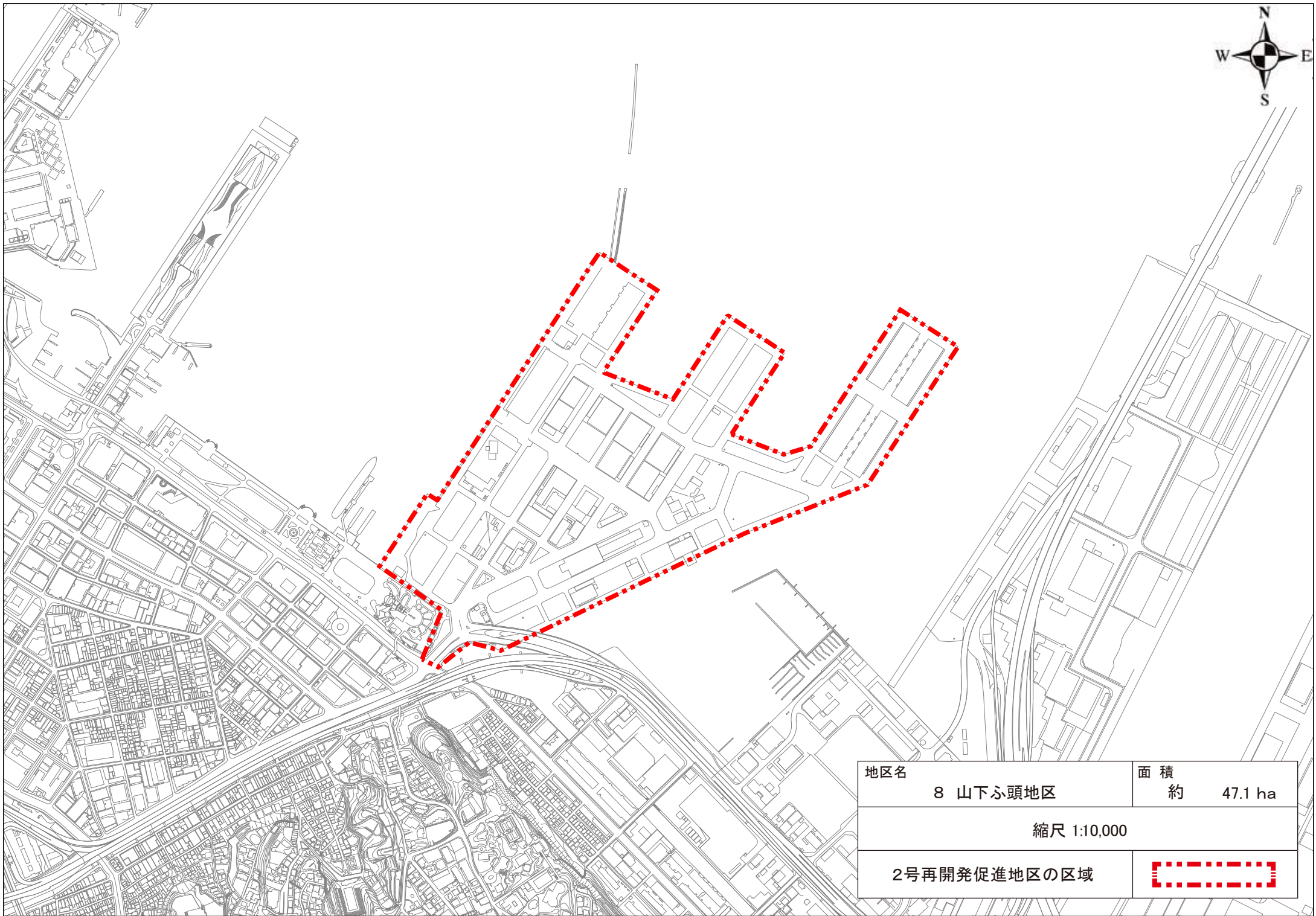
地区名	6 横浜駅周辺地区	面積	約 94.2 ha
縮尺 1:10,000			
2号再開発促進地区の区域			





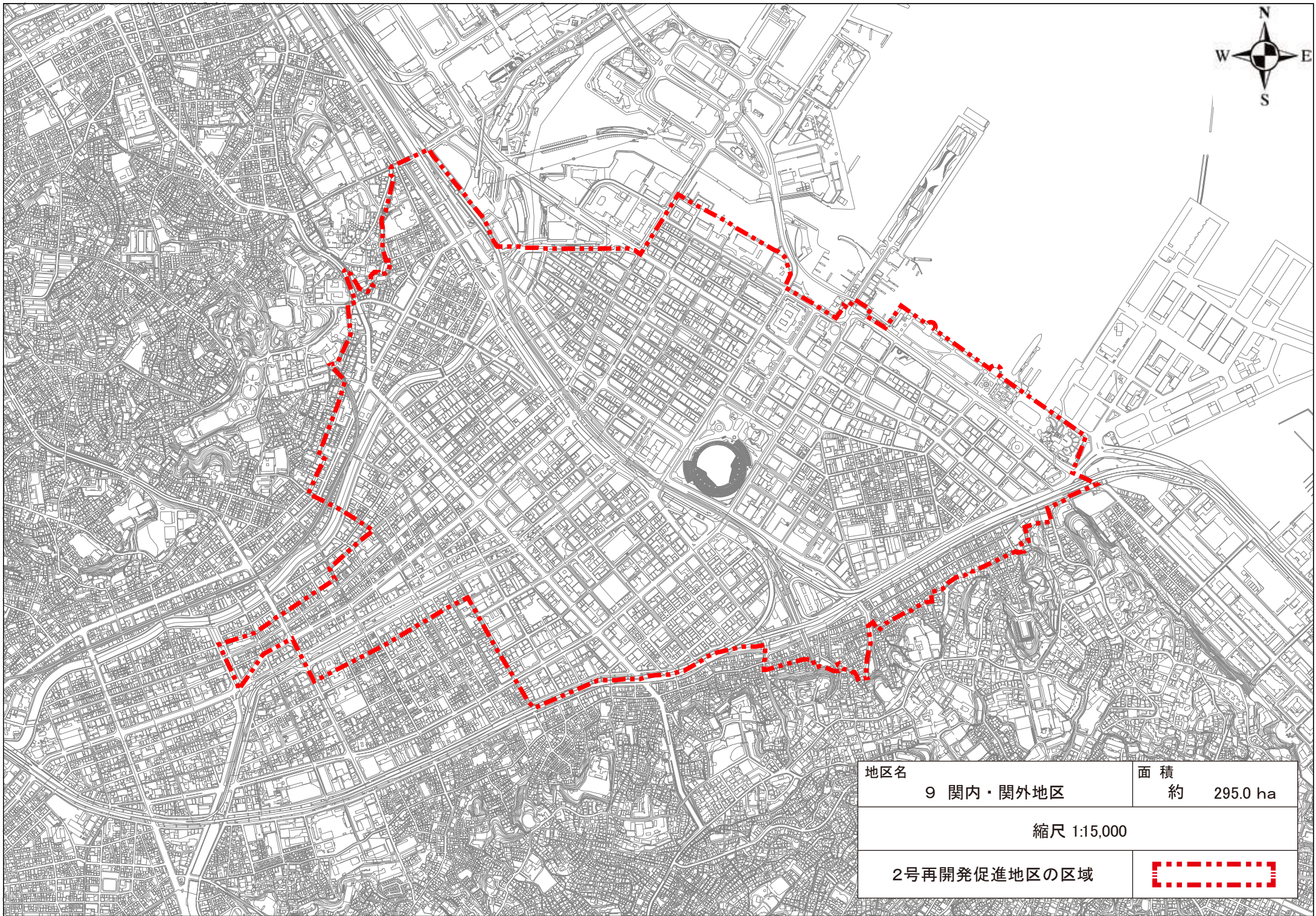
地区名	7 北仲通り周辺地区	面積	約 11.3 ha
縮尺 15,000			
2号再開発促進地区の区域			





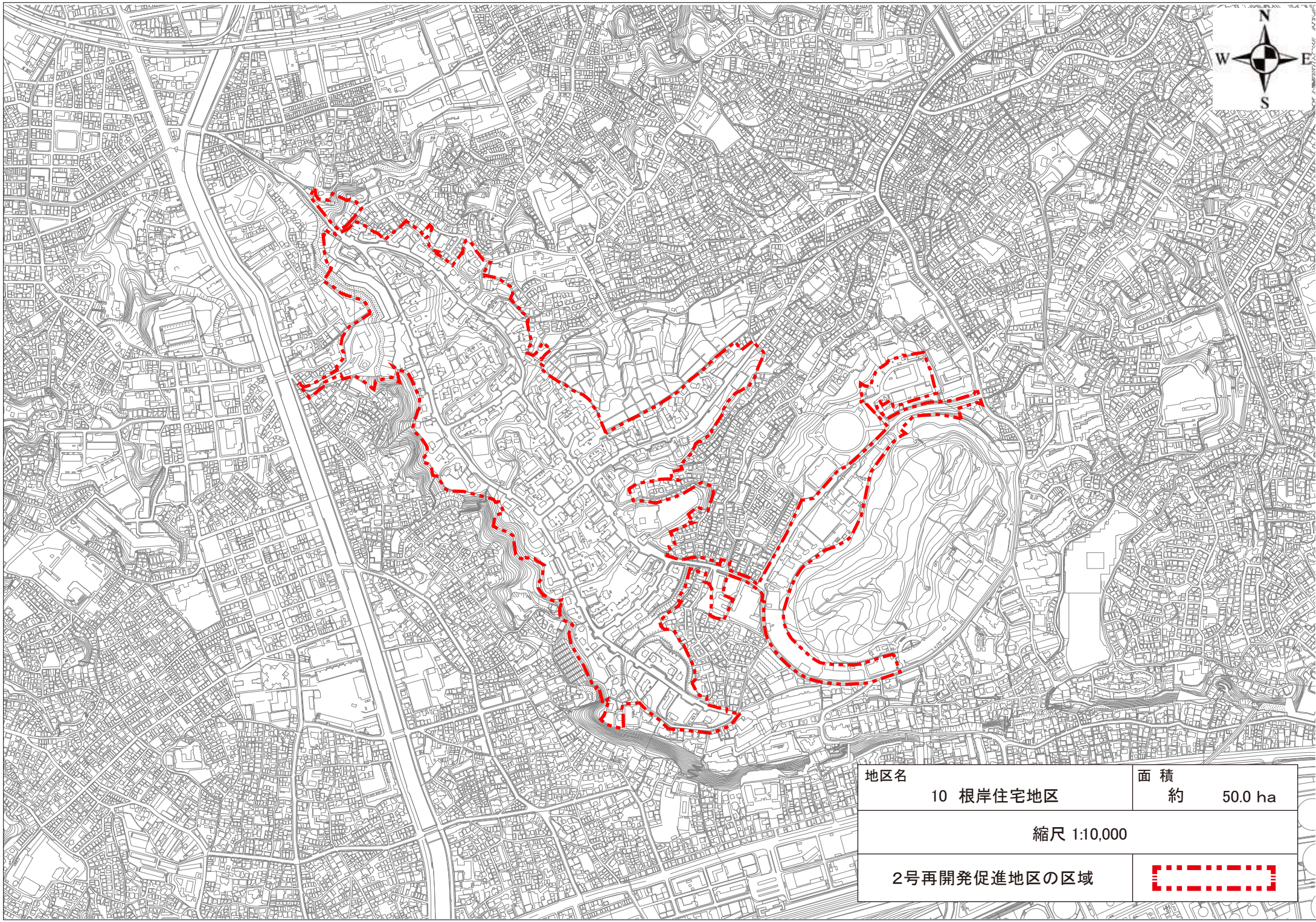
地区名	8 山下ふ頭地区	面積	約 47.1 ha
縮尺 1:10,000			
2号再開発促進地区の区域			





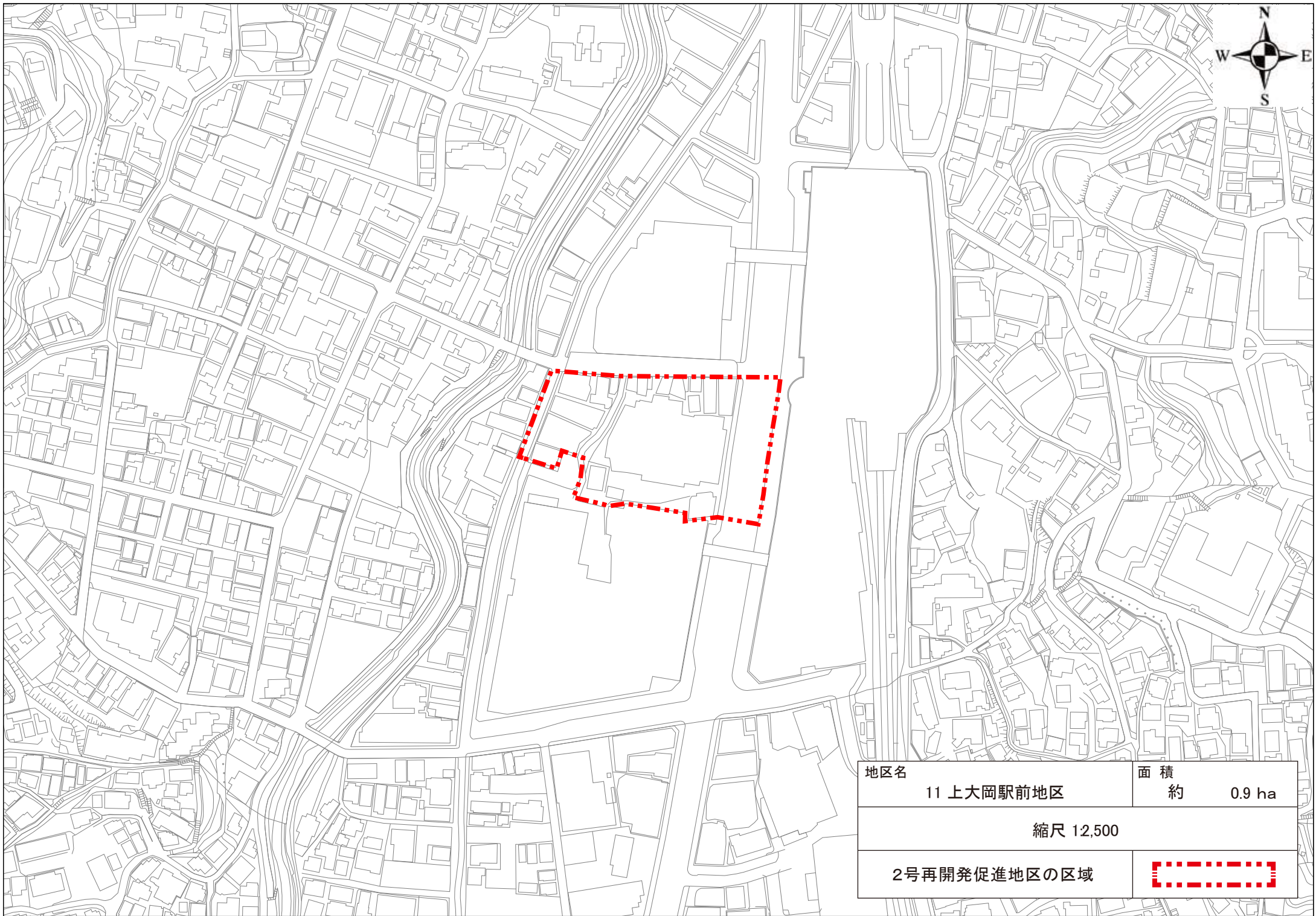
地区名	9 関内・関外地区	面積	約 295.0 ha
縮尺 1:15,000			
2号再開発促進地区の区域			





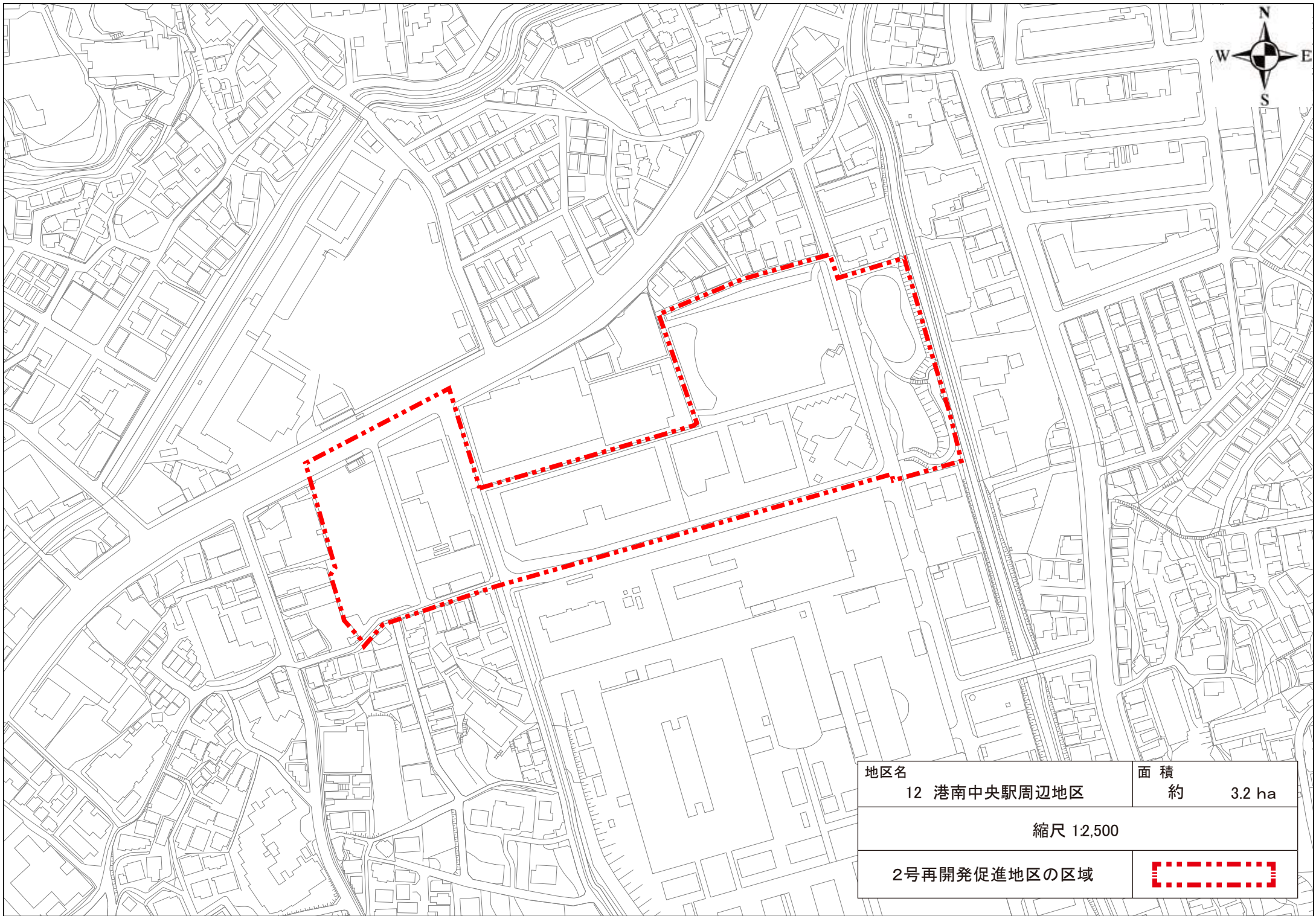
地区名	10 根岸住宅地区	面積	約 50.0 ha
縮尺 1:10,000			
2号再開発促進地区の区域			






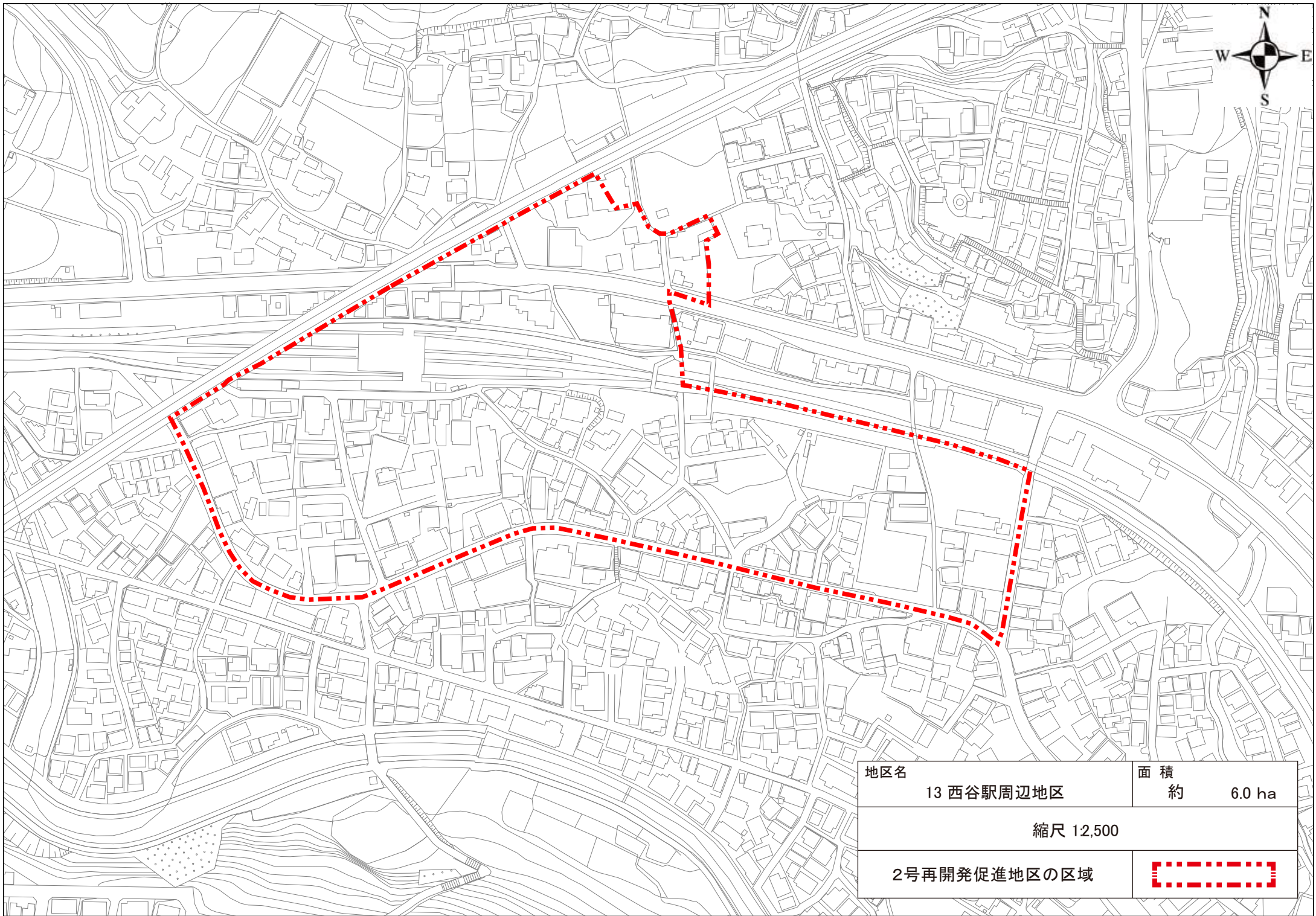
地区名	面積
11 上大岡駅前地区	約 0.9 ha
縮尺 12,500	
2号再開発促進地区の区域	





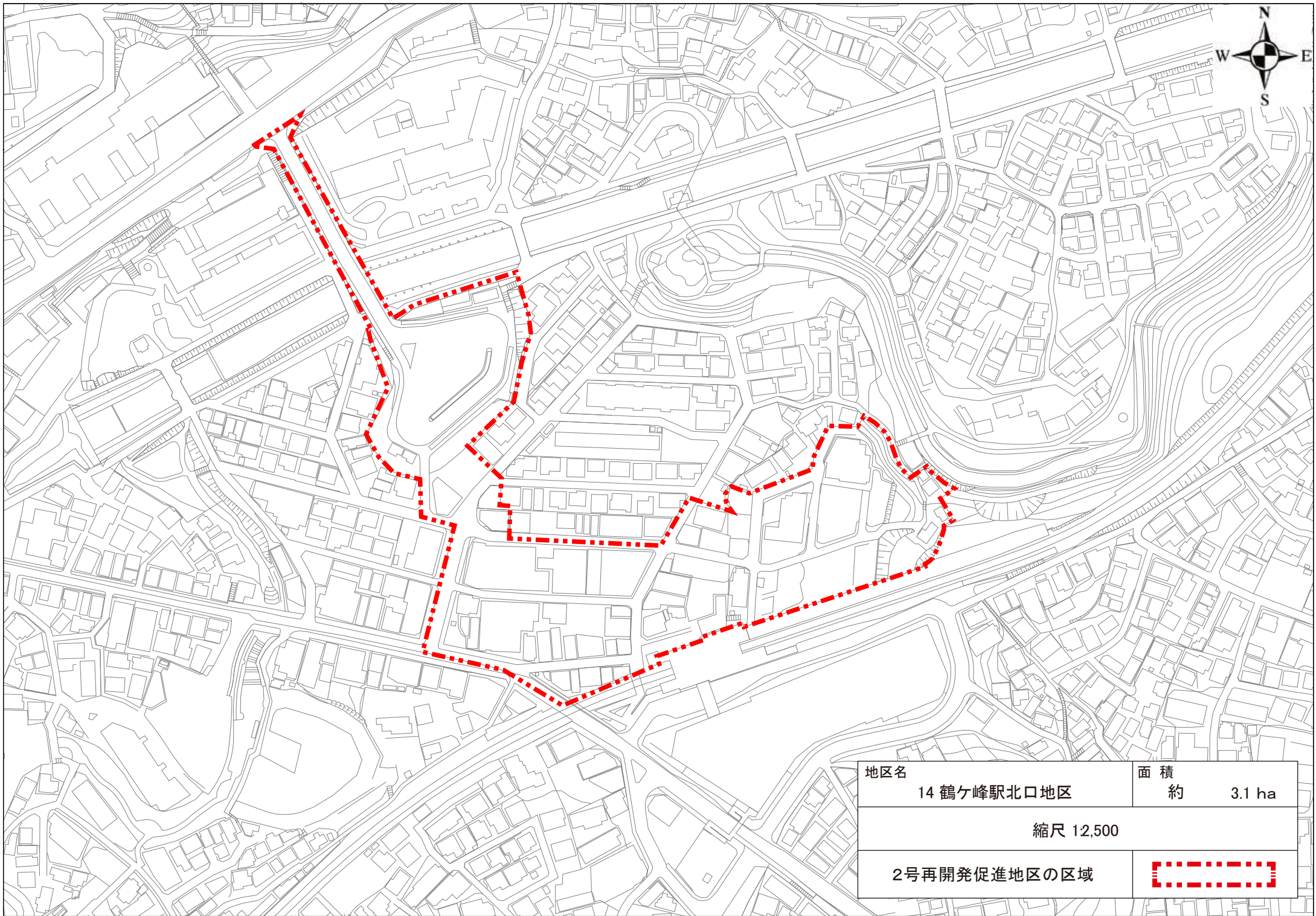
地区名	12 港南中央駅周辺地区	面積	約 3.2 ha
縮尺 12,500			
2号再開発促進地区の区域			






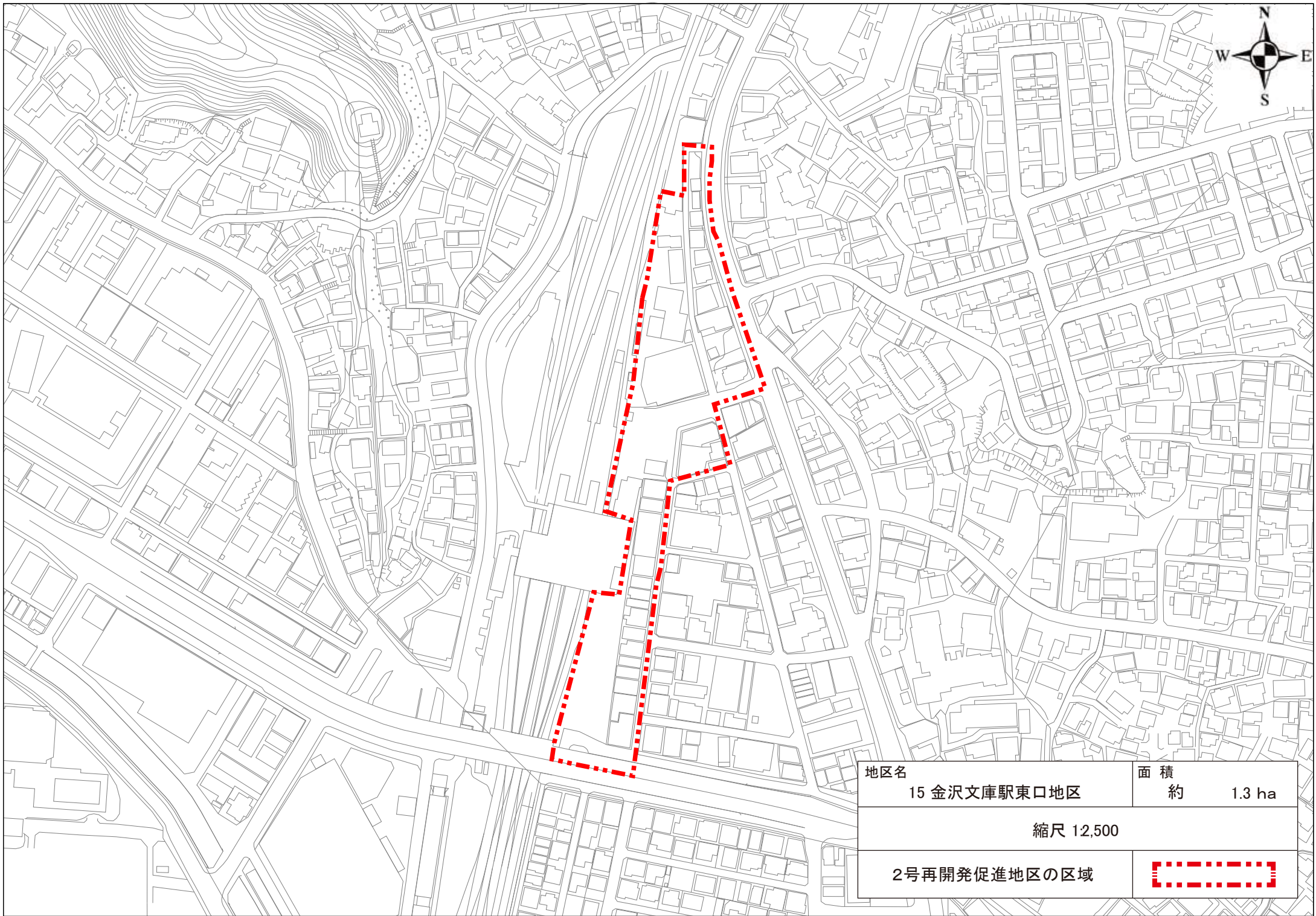
地区名	13 西谷駅周辺地区	面積	約 6.0 ha
縮尺 12,500			
2号再開発促進地区の区域			



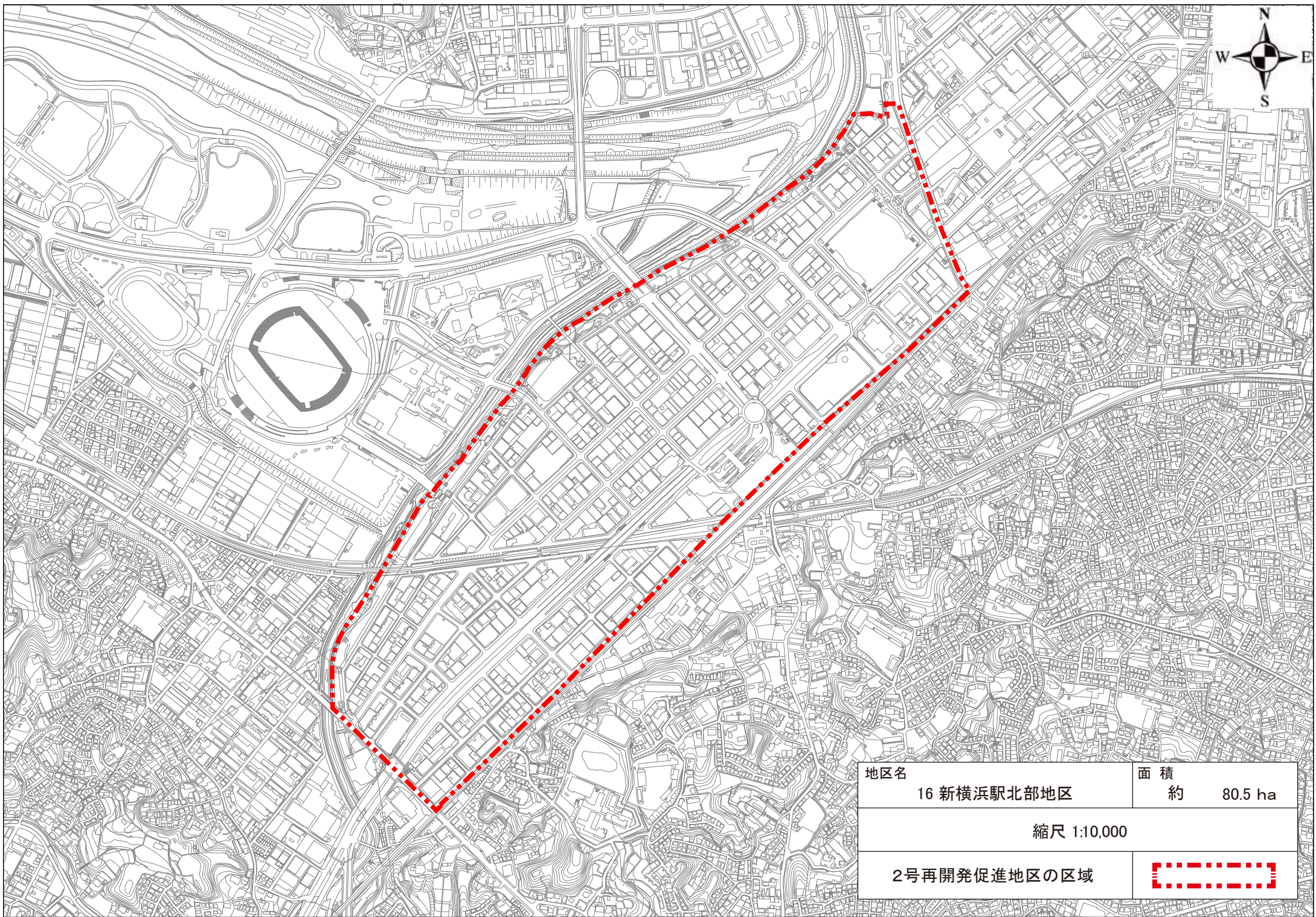



地区名	14 鶴ヶ峰駅北口地区	面積	約 3.1 ha
縮尺 12,500			
2号再開発促進地区の区域			



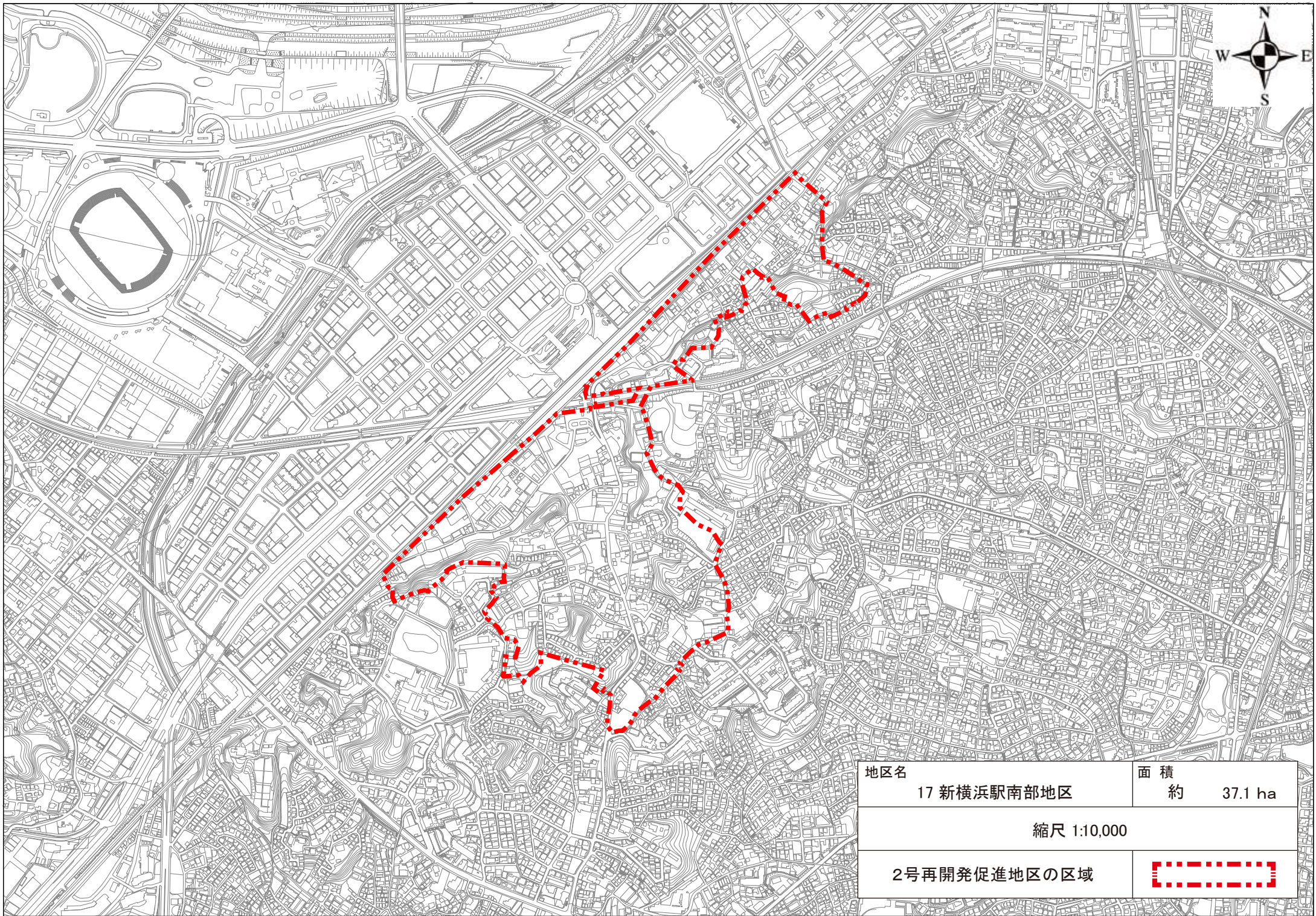







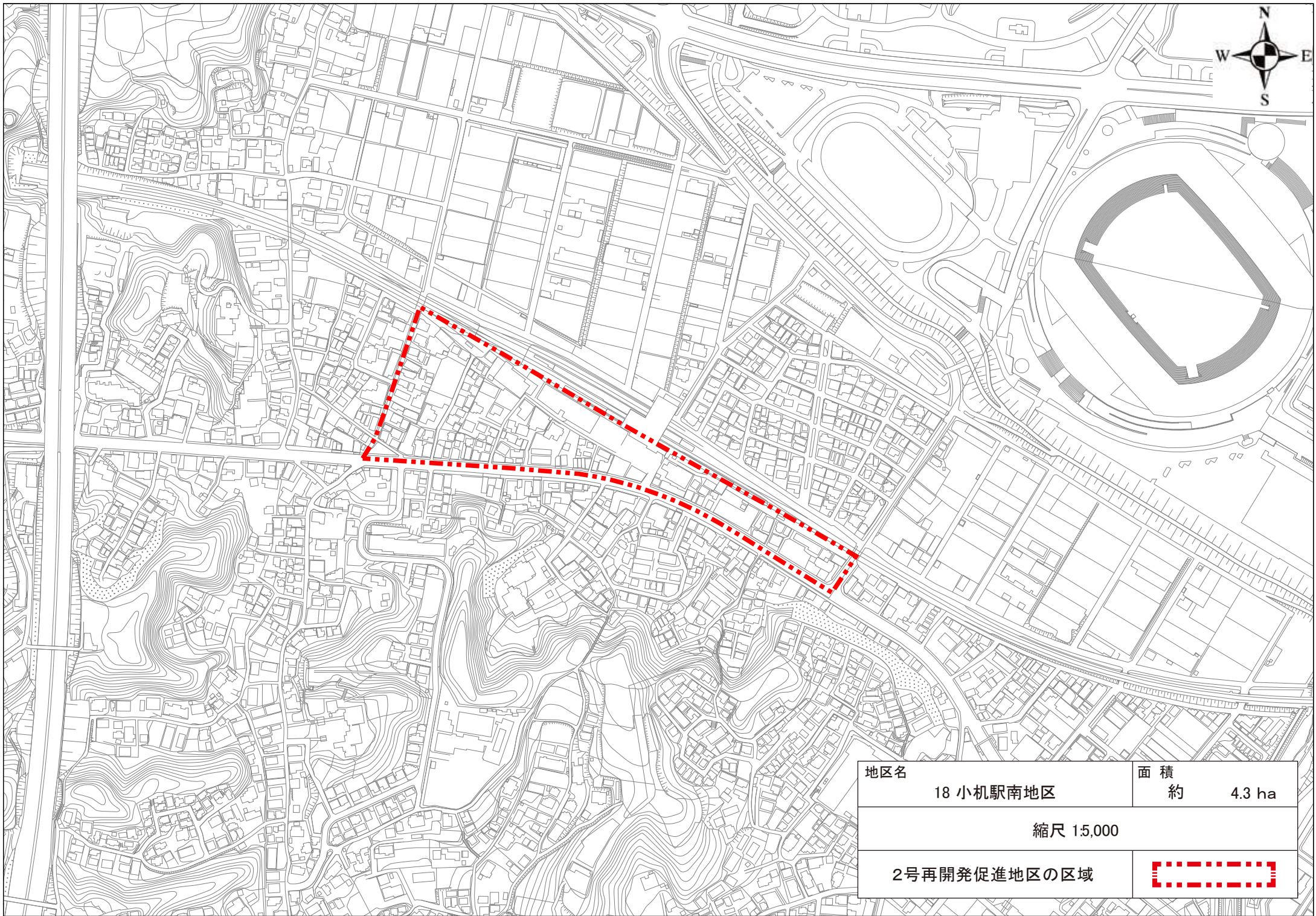
地区名	16 新横浜駅北部地区	面積	約 80.5 ha
縮尺 1:10,000			
2号再開発促進地区の区域			





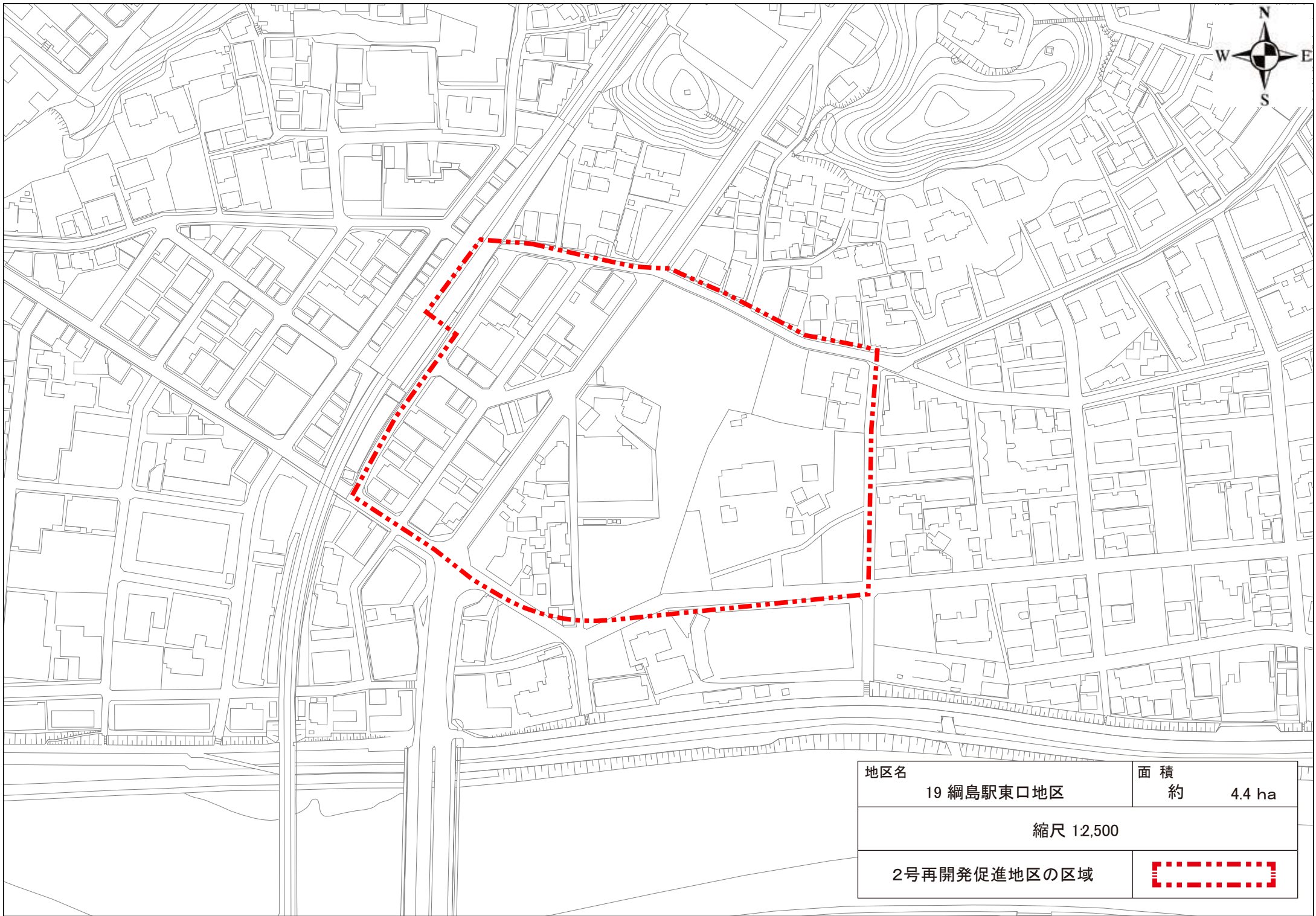
地区名	17 新横浜駅南部地区	面積	約 37.1 ha
縮尺 1:10,000			
2号再開発促進地区の区域			





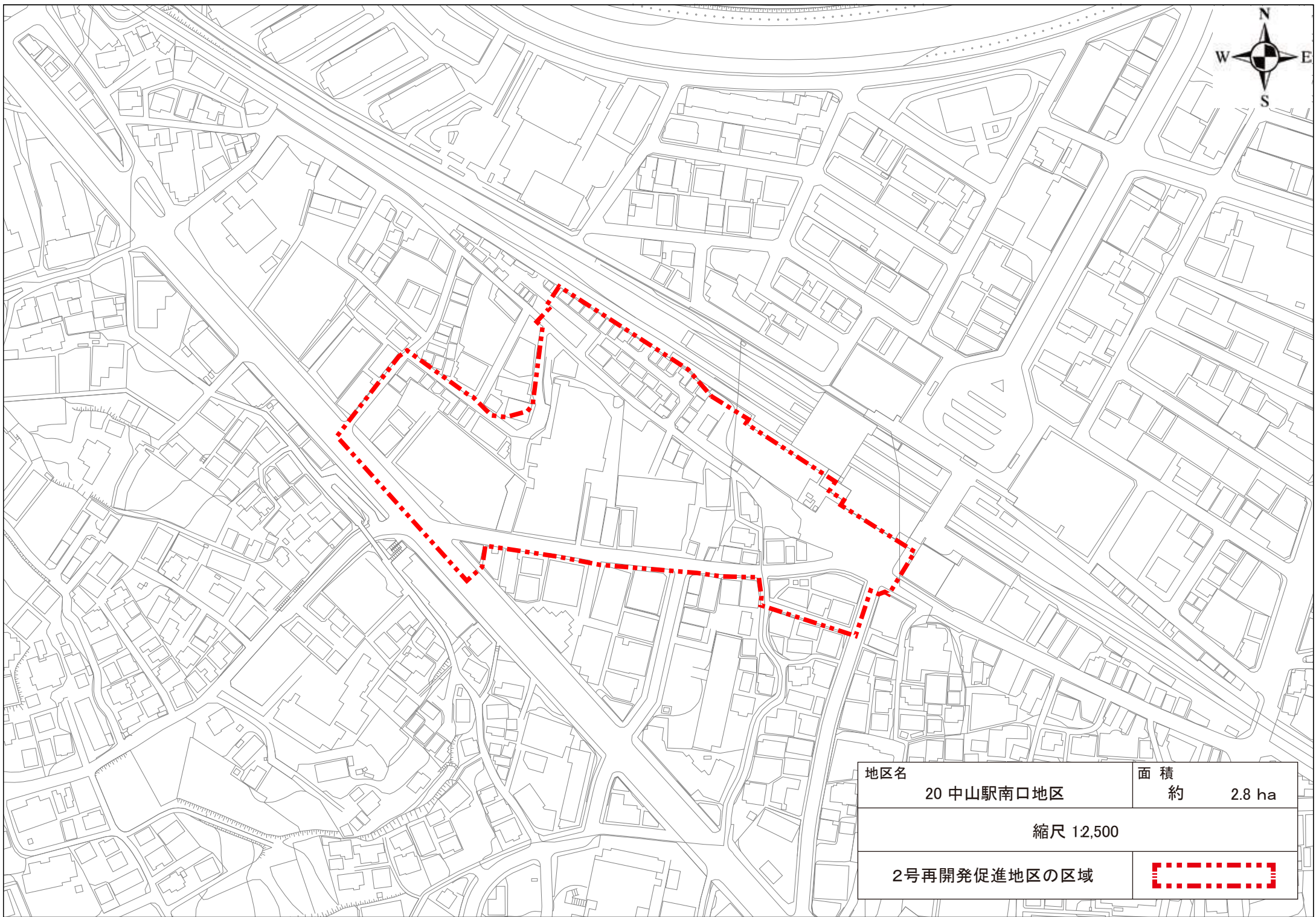
地区名	18 小机駅南地区	面積	約 4.3 ha
縮尺 15,000			
2号再開発促進地区の区域			





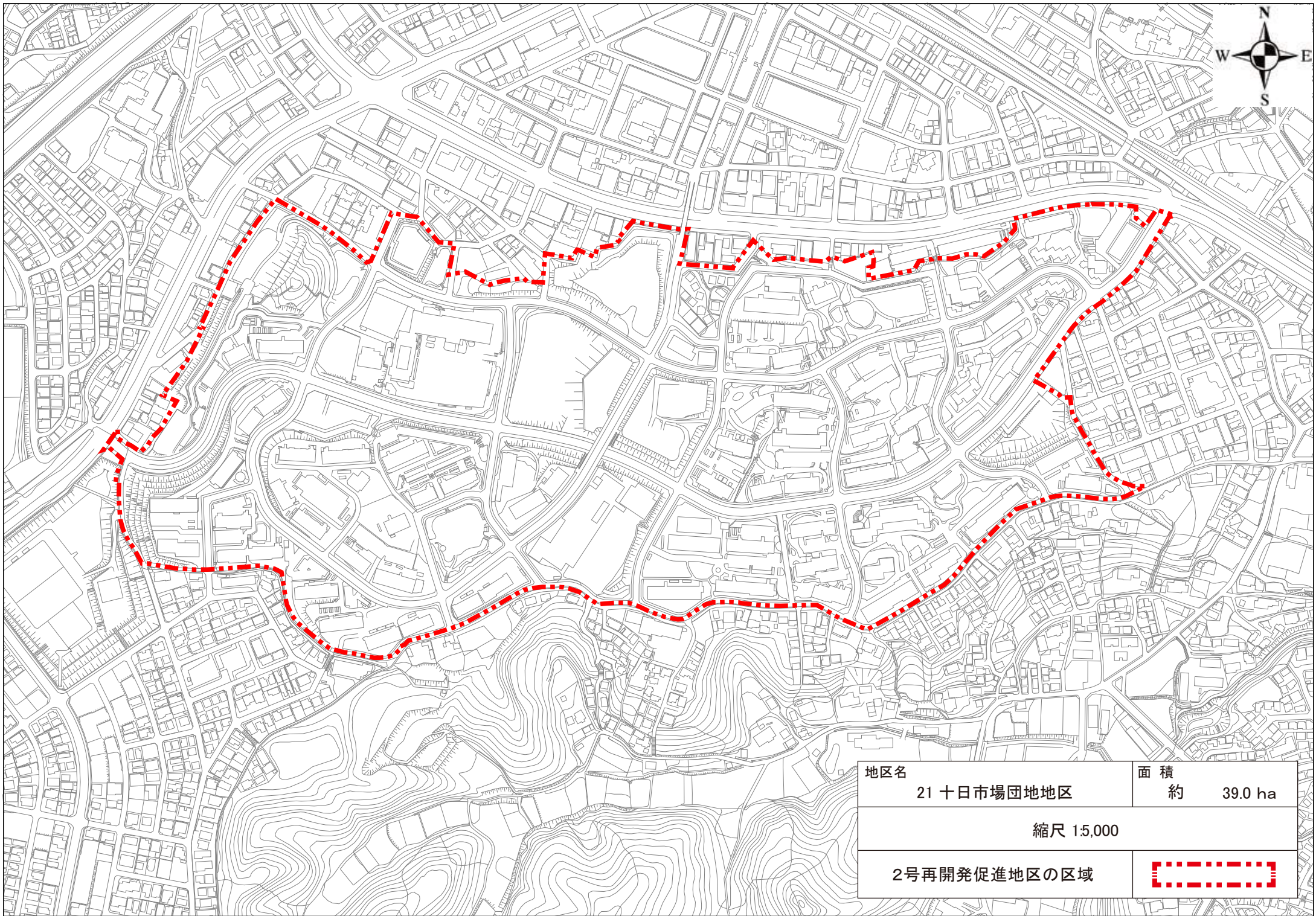
地区名	19 綱島駅東口地区	面積	約 4.4 ha
縮尺 12,500			
2号再開発促進地区の区域			





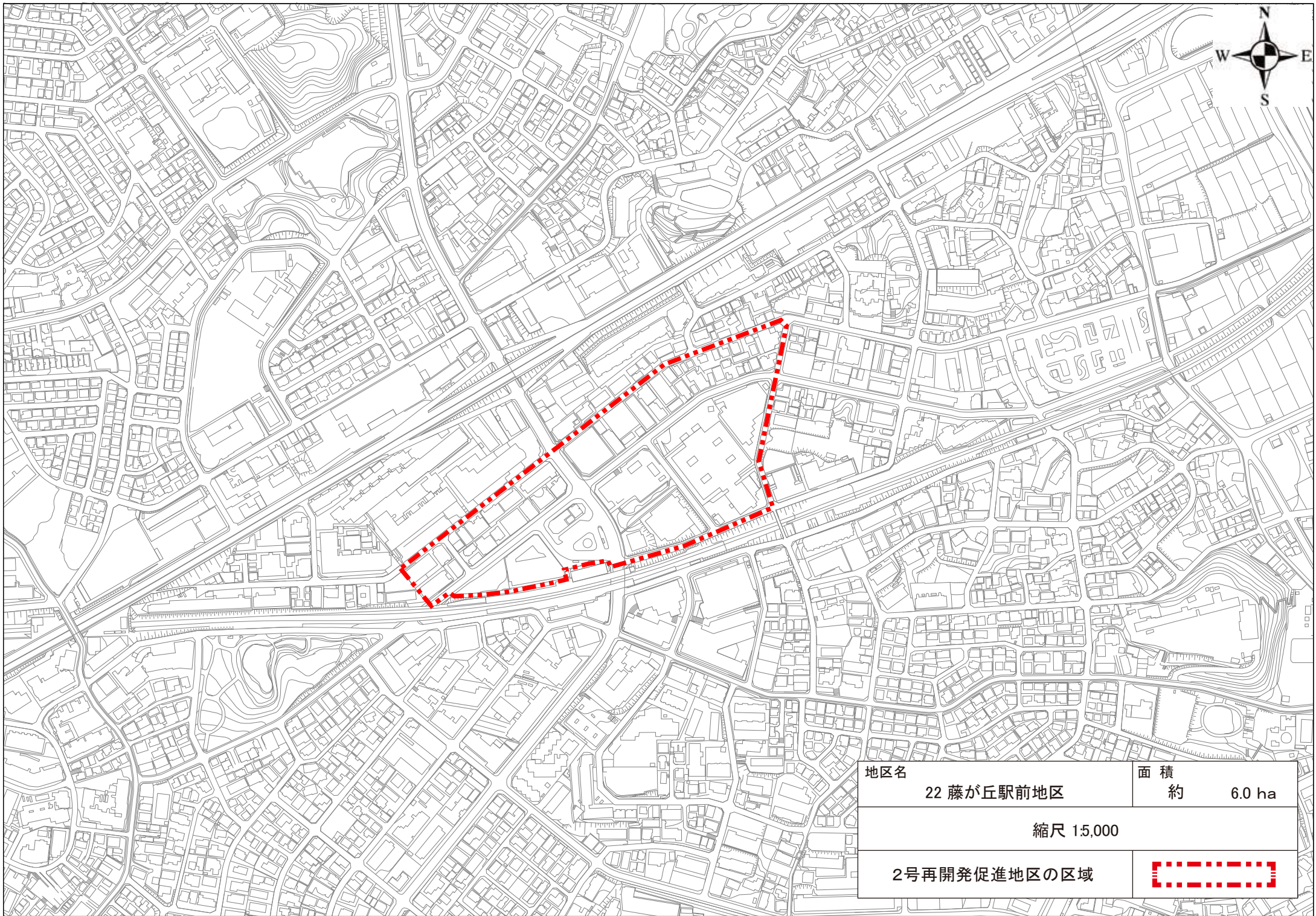
地区名	20 中山駅南口地区	面積	約 2.8 ha
縮尺 12,500			
2号再開発促進地区の区域			






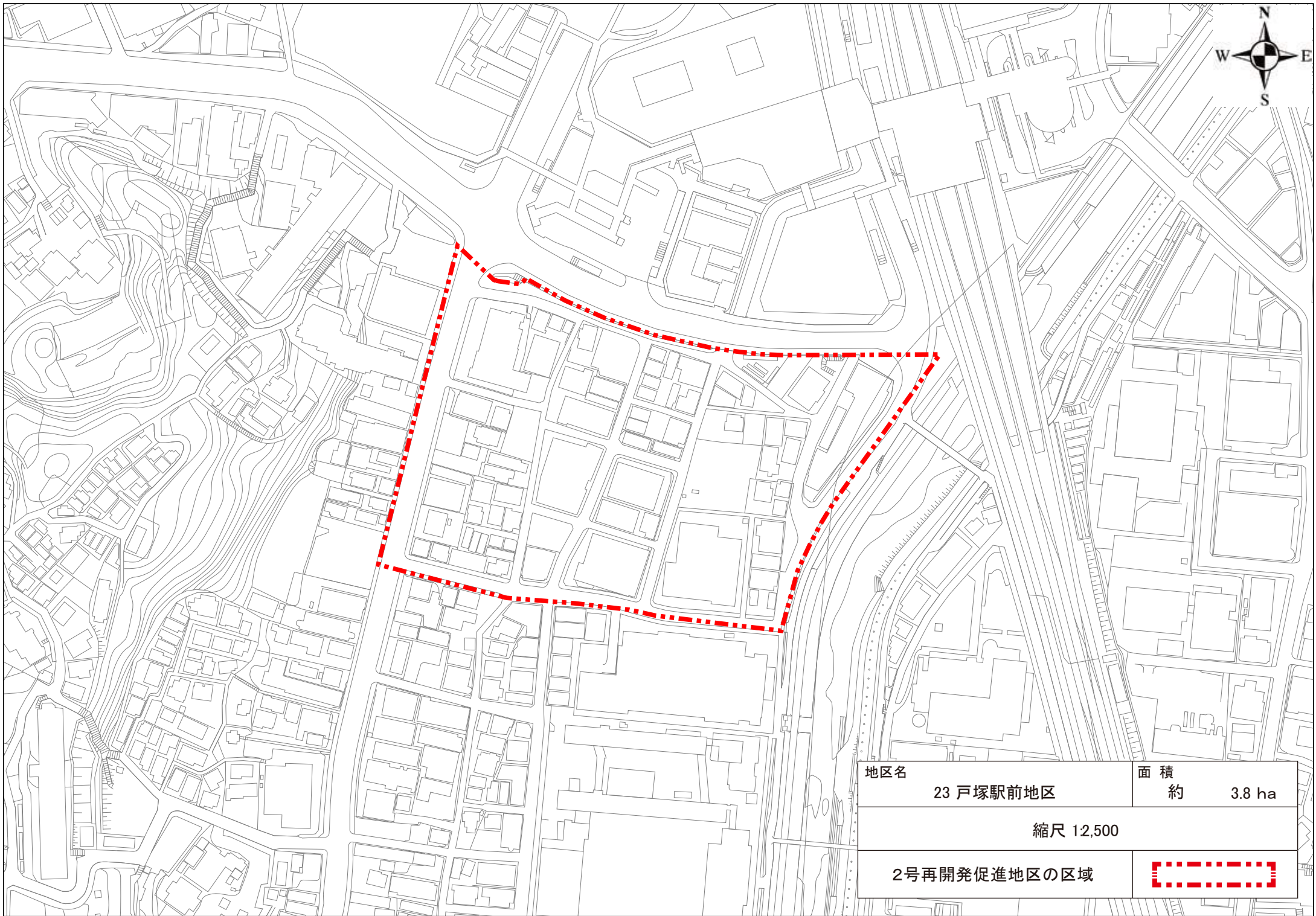
地区名 21 十日市場団地地区	面積 約 39.0 ha
縮尺 15,000	
2号再開発促進地区の区域	





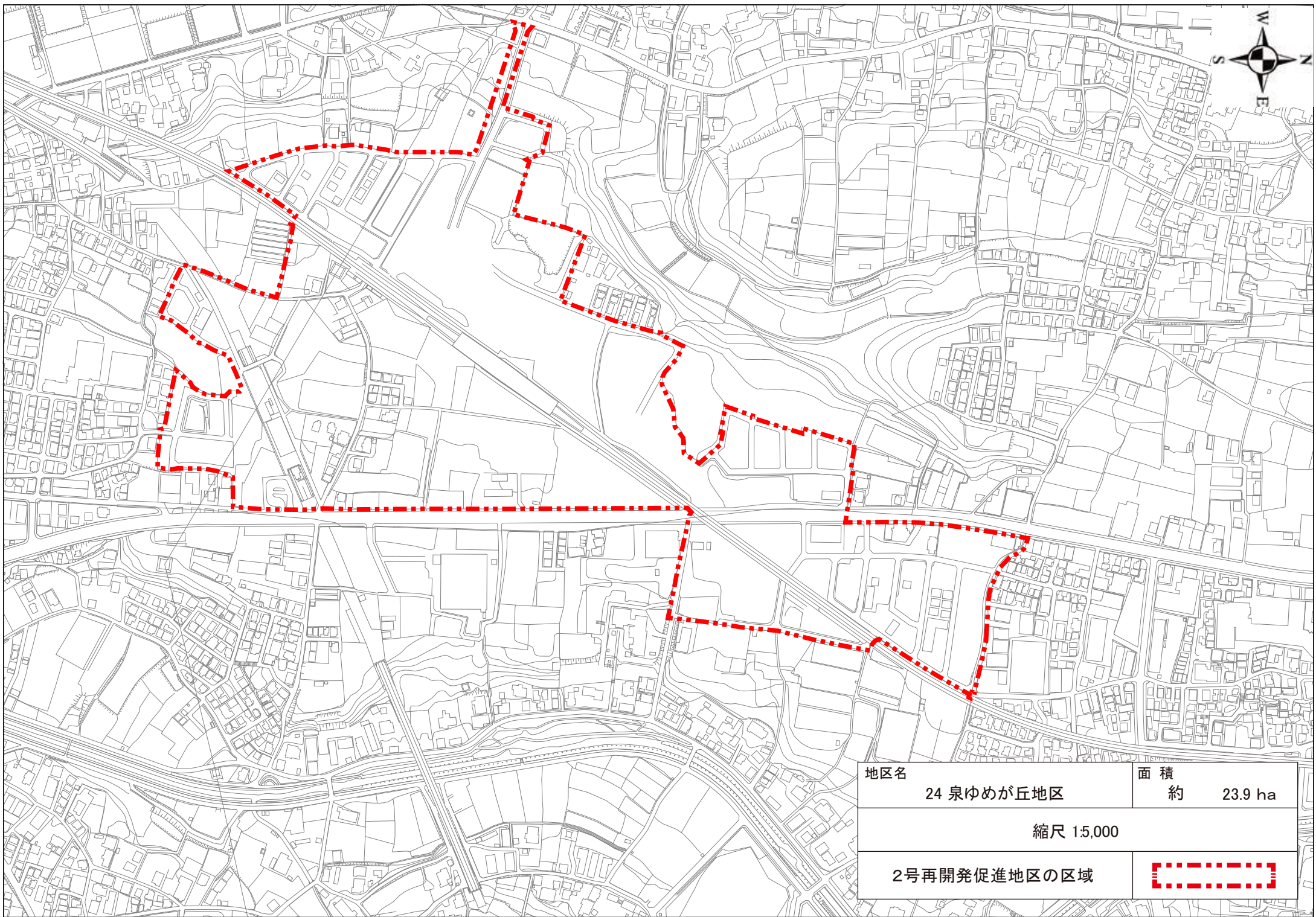
地区名	22 藤が丘駅前地区	面積	約 6.0 ha
縮尺 15,000			
2号再開発促進地区の区域			






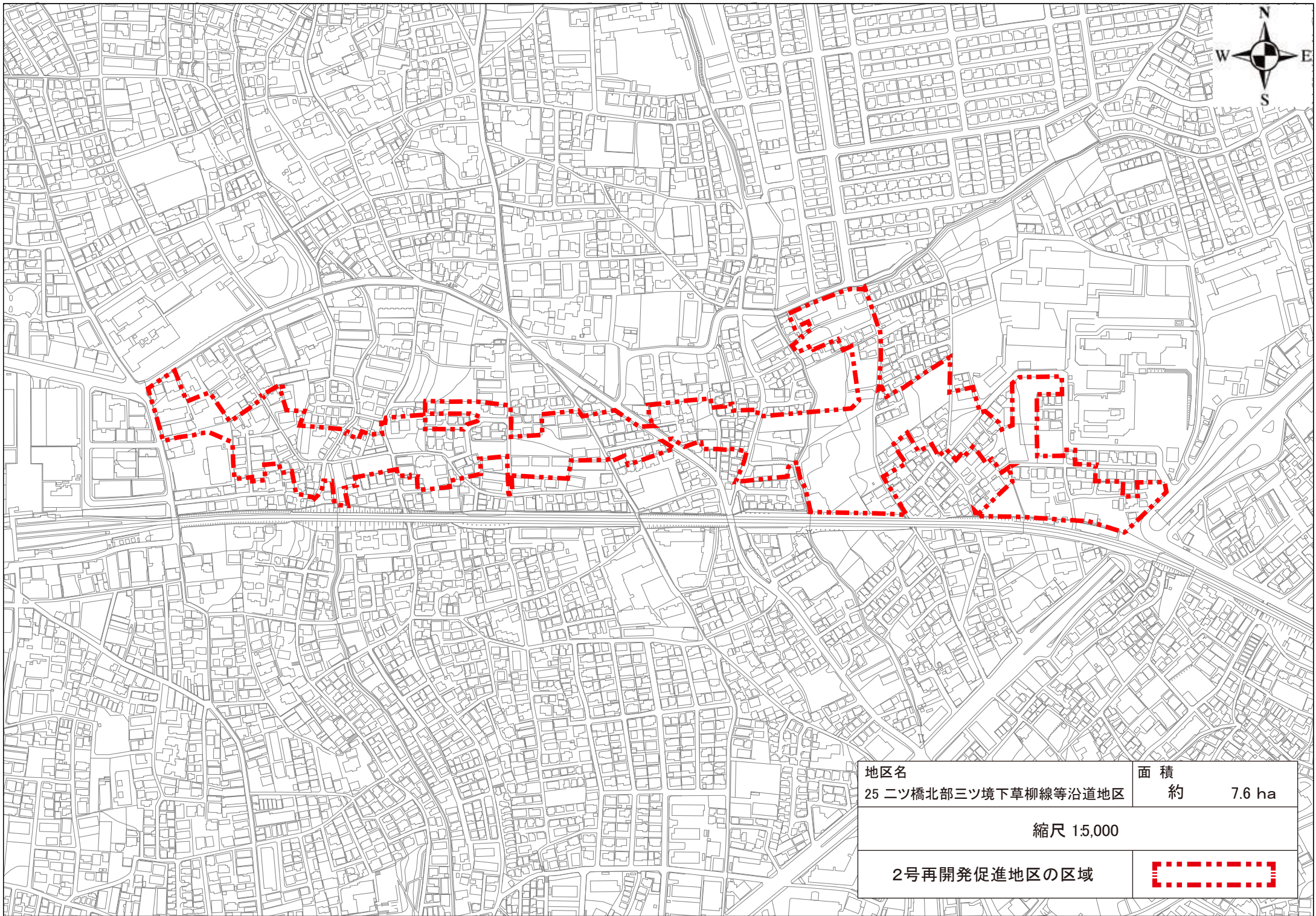
地区名	23 戸塚駅前地区	面積	約 3.8 ha
縮尺 12,500			
2号再開発促進地区の区域			





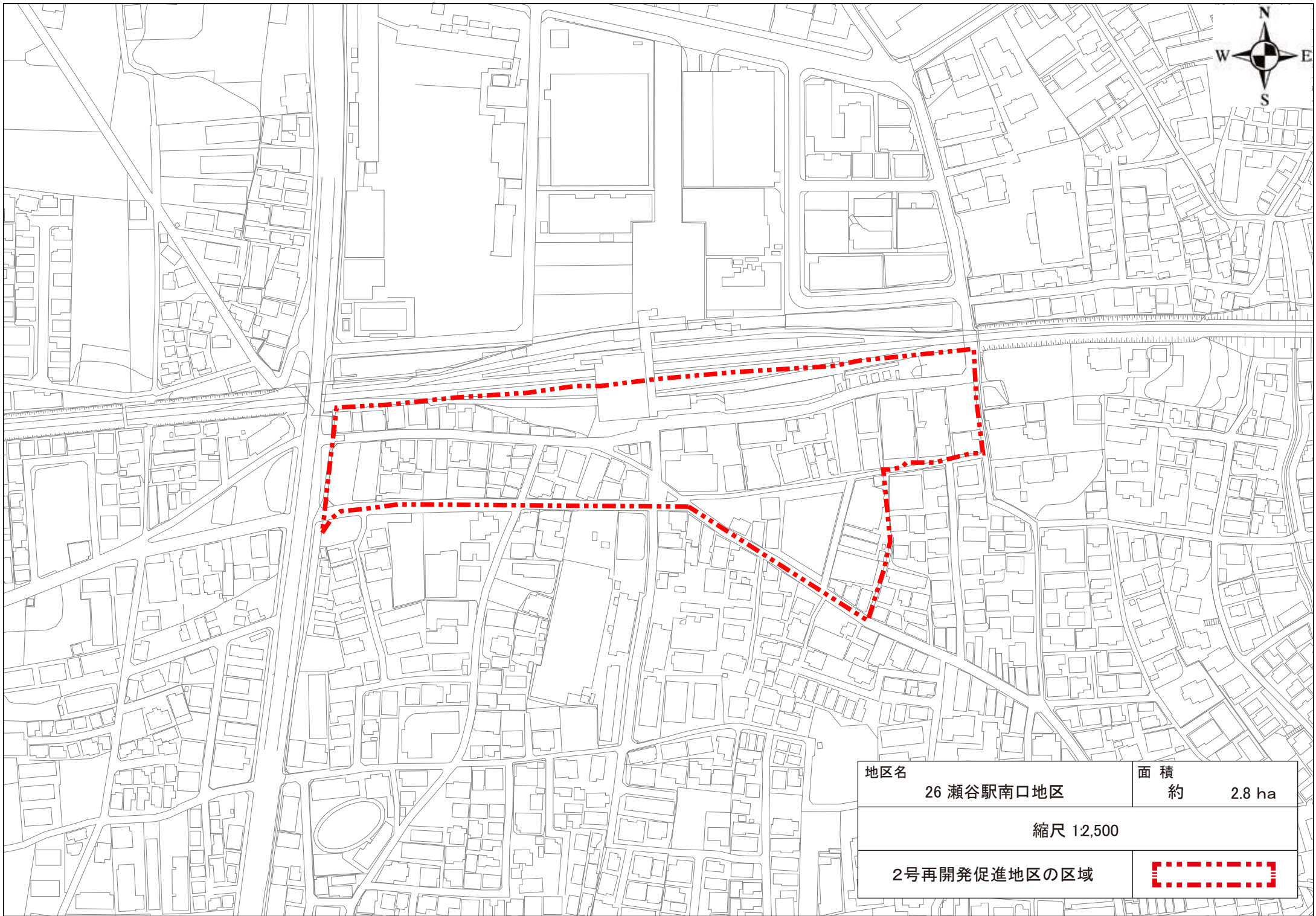
地区名	24 泉ゆめが丘地区	面積	約 23.9 ha
縮尺 15,000			
2号再開発促進地区の区域			





地区名	面積
25 ニツ橋北部三ツ境下草柳線等沿道地区	約 7.6 ha
縮尺 15,000	
2号再開発促進地区の区域	





地区名	26 瀬谷駅南口地区	面積	約 2.8 ha
縮尺 12,500			
2号再開発促進地区の区域			