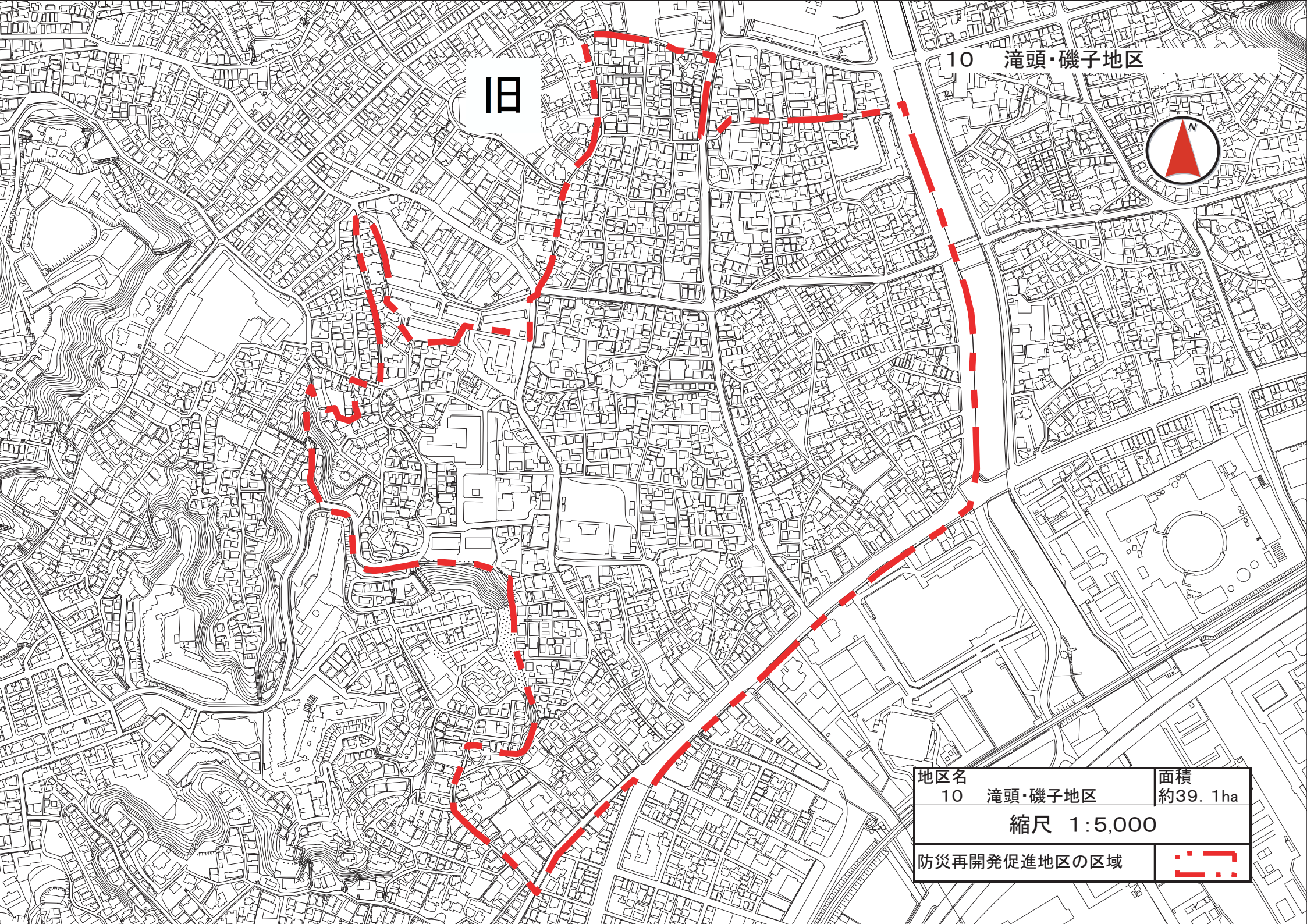


新



地区名	16 磯子地区	面積	約 271.5ha
縮尺 1:15,000			
防災再開発促進地区の区域			






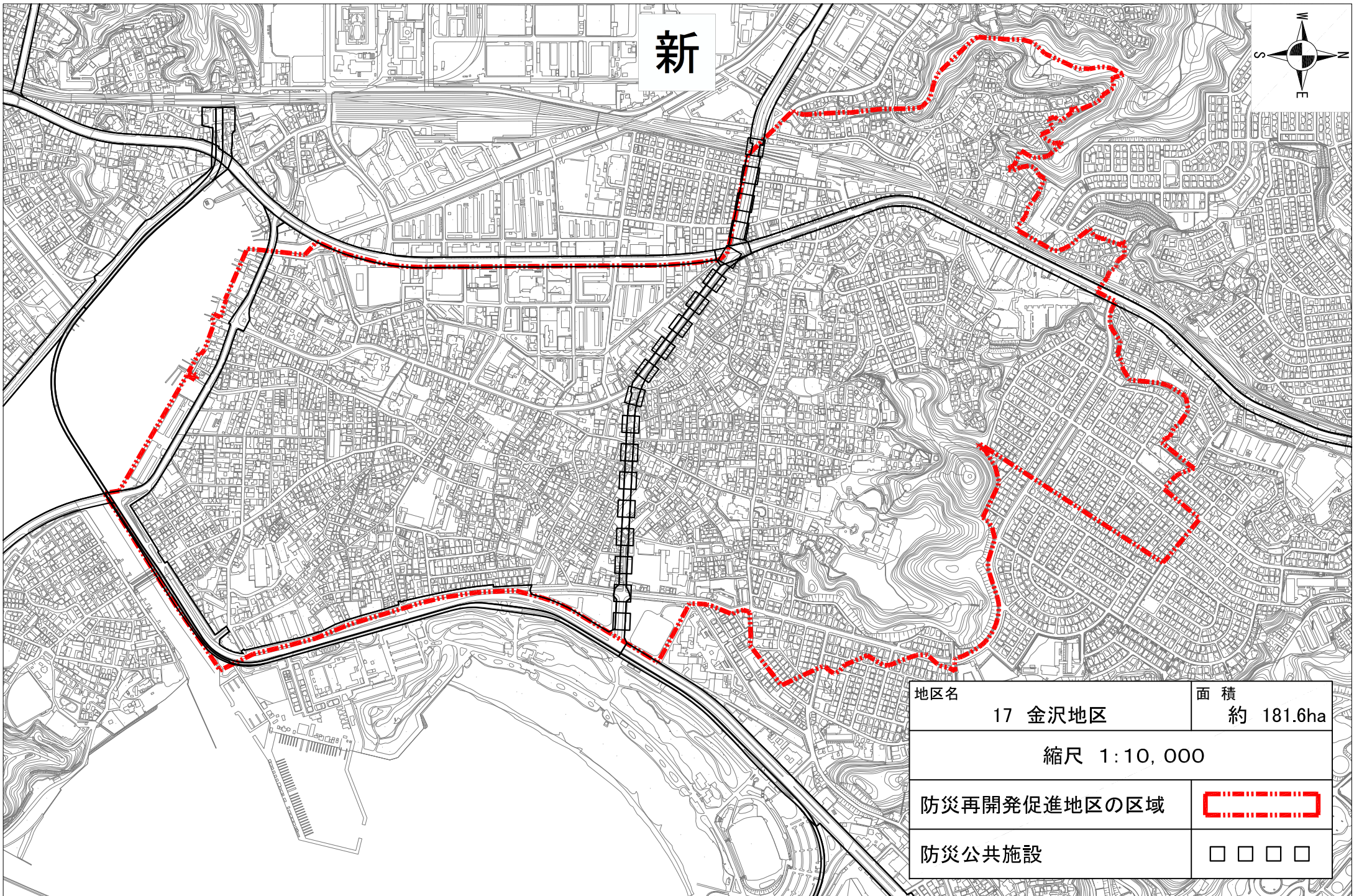
10 滝頭・磯子地区

旧

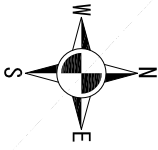


地区名	10 滝頭・磯子地区	面積	約39.1ha
縮尺 1:5,000			
防災再開発促進地区の区域			





新



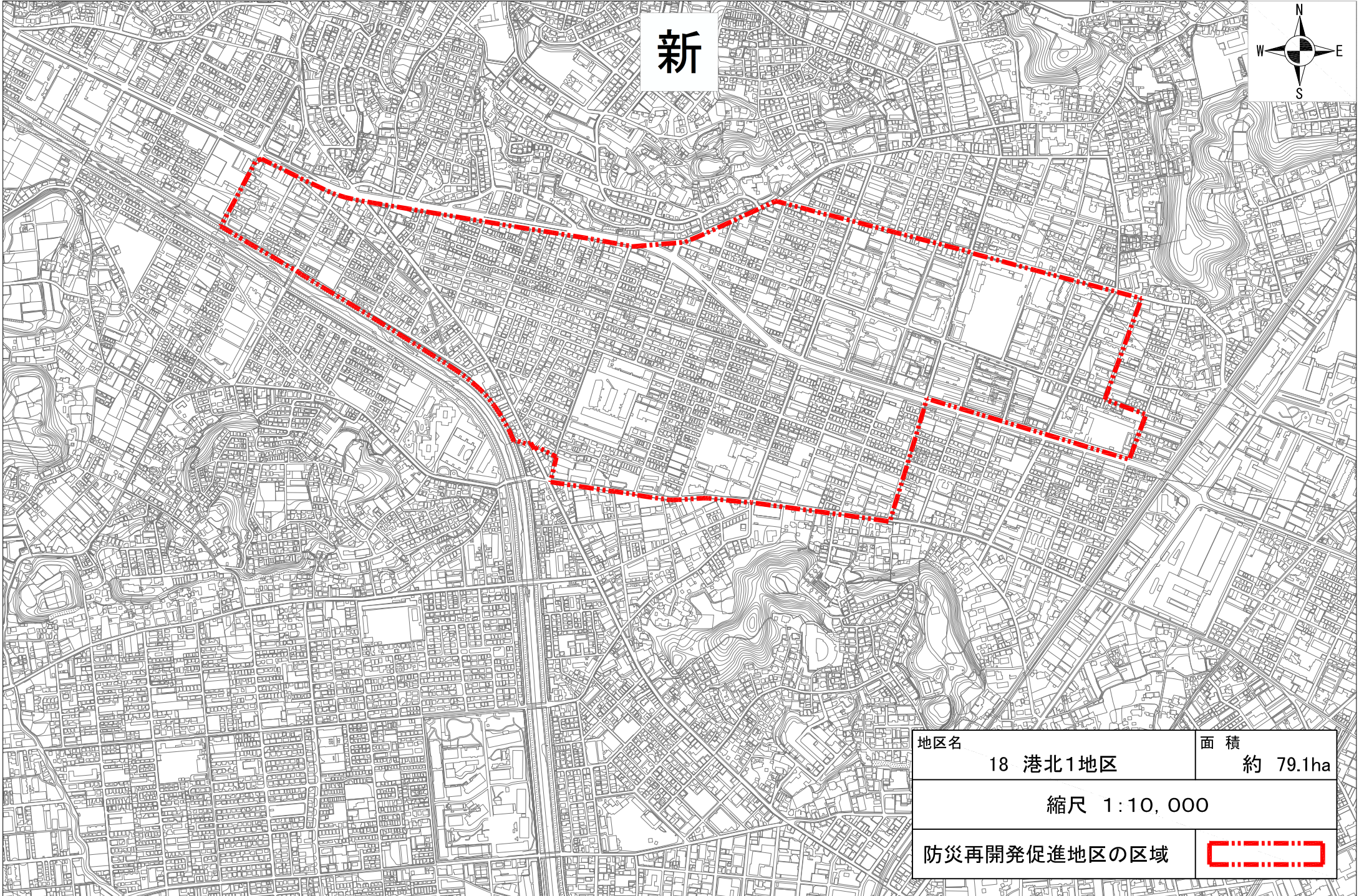
地区名	17 金沢地区	面積	約 181.6ha
縮尺 1:10,000			
防災再開発促進地区の区域			
防災公共施設			



旧



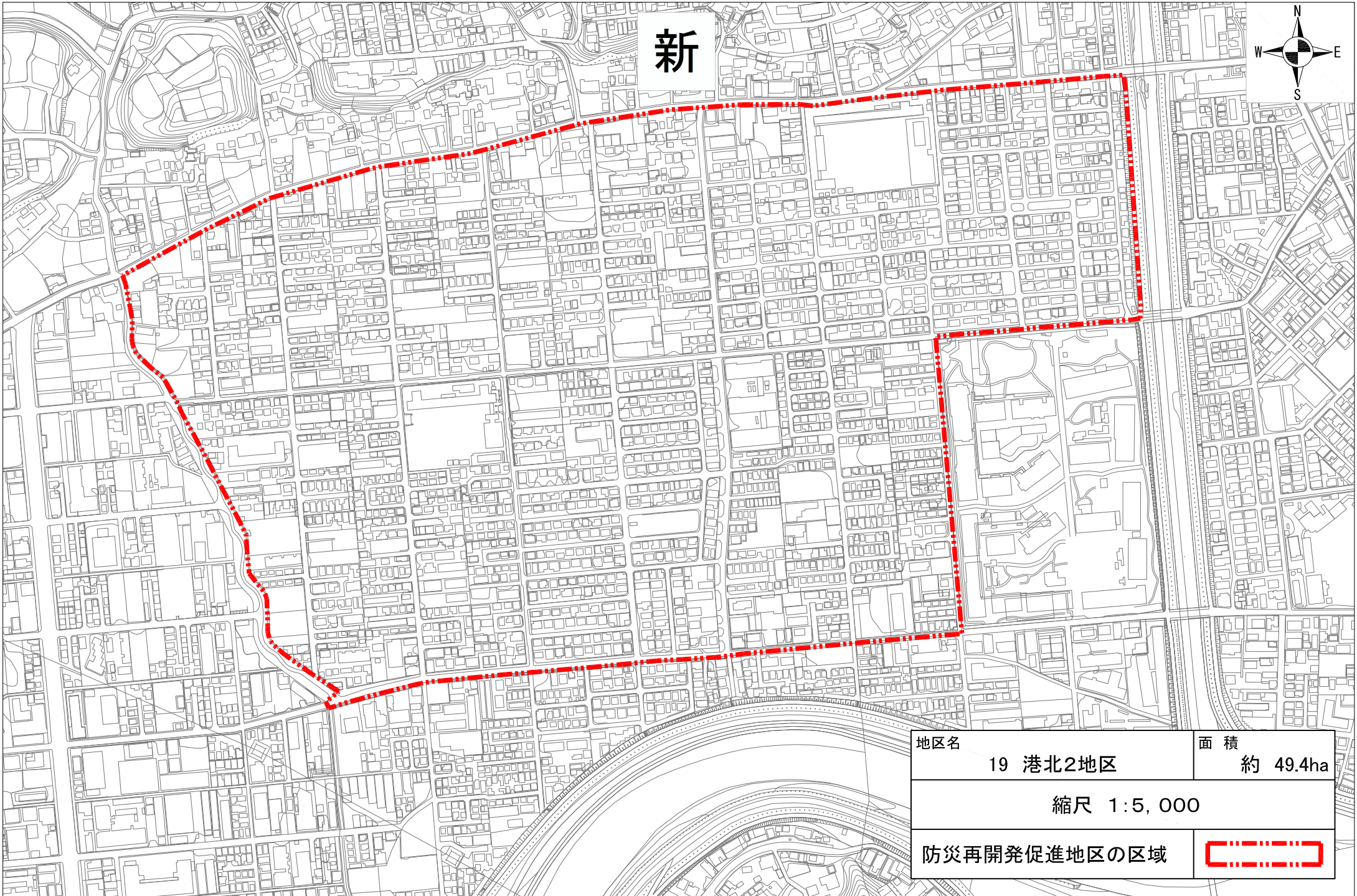
新



地区名	18 港北1地区	面積	約 79.1ha
縮尺 1:10,000			
防災再開発促進地区の区域			




旧



新

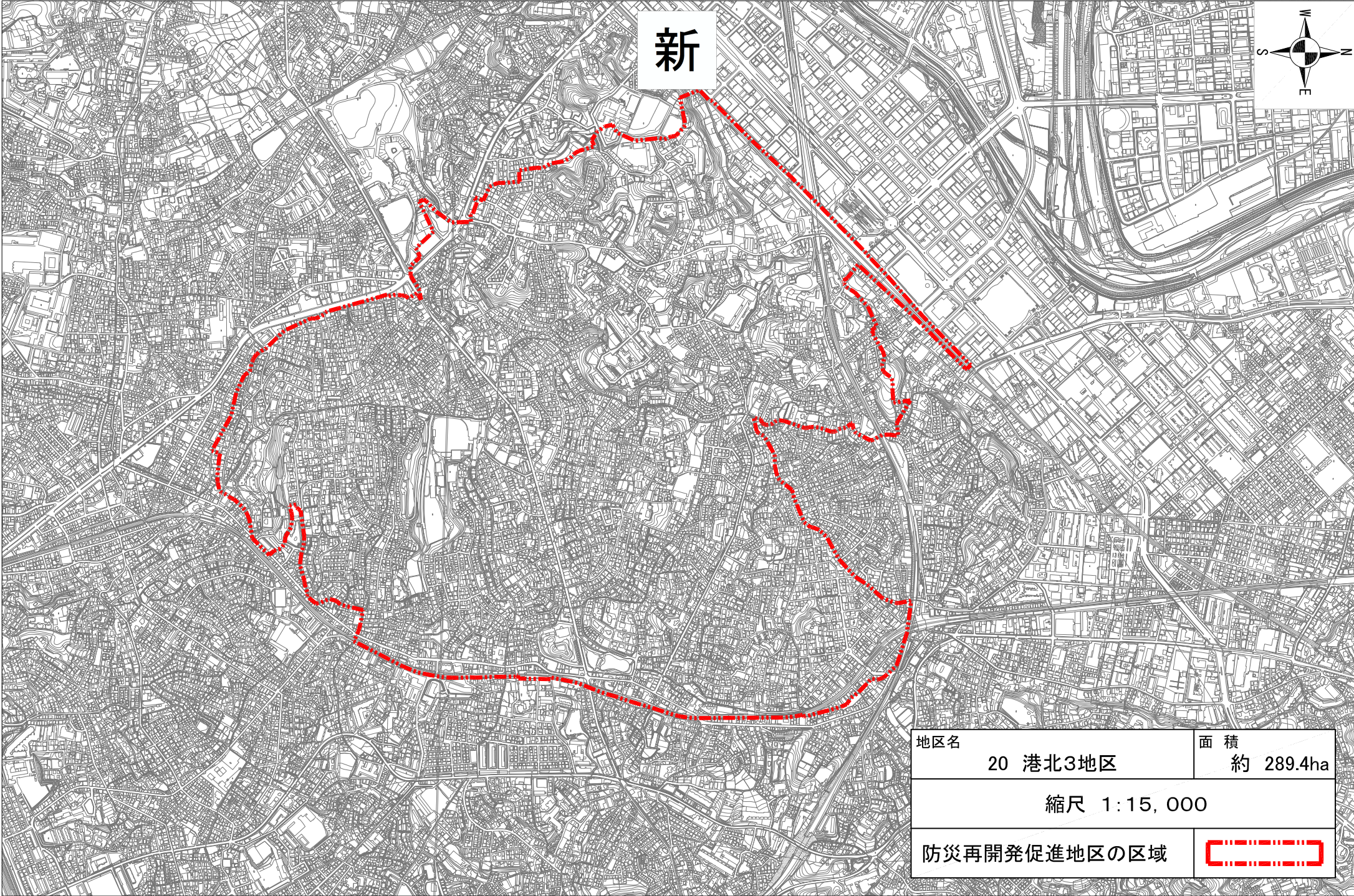
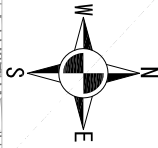


地区名	19 港北2地区	面積	約 49.4ha
縮尺 1:5,000			
防災再開発促進地区の区域			

旧



新



地区名	20 港北3地区	面積	約 289.4ha
-----	----------	----	-----------

縮尺 1:15,000

防災再開発促進地区の区域	
--------------	---



旧