
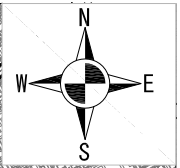
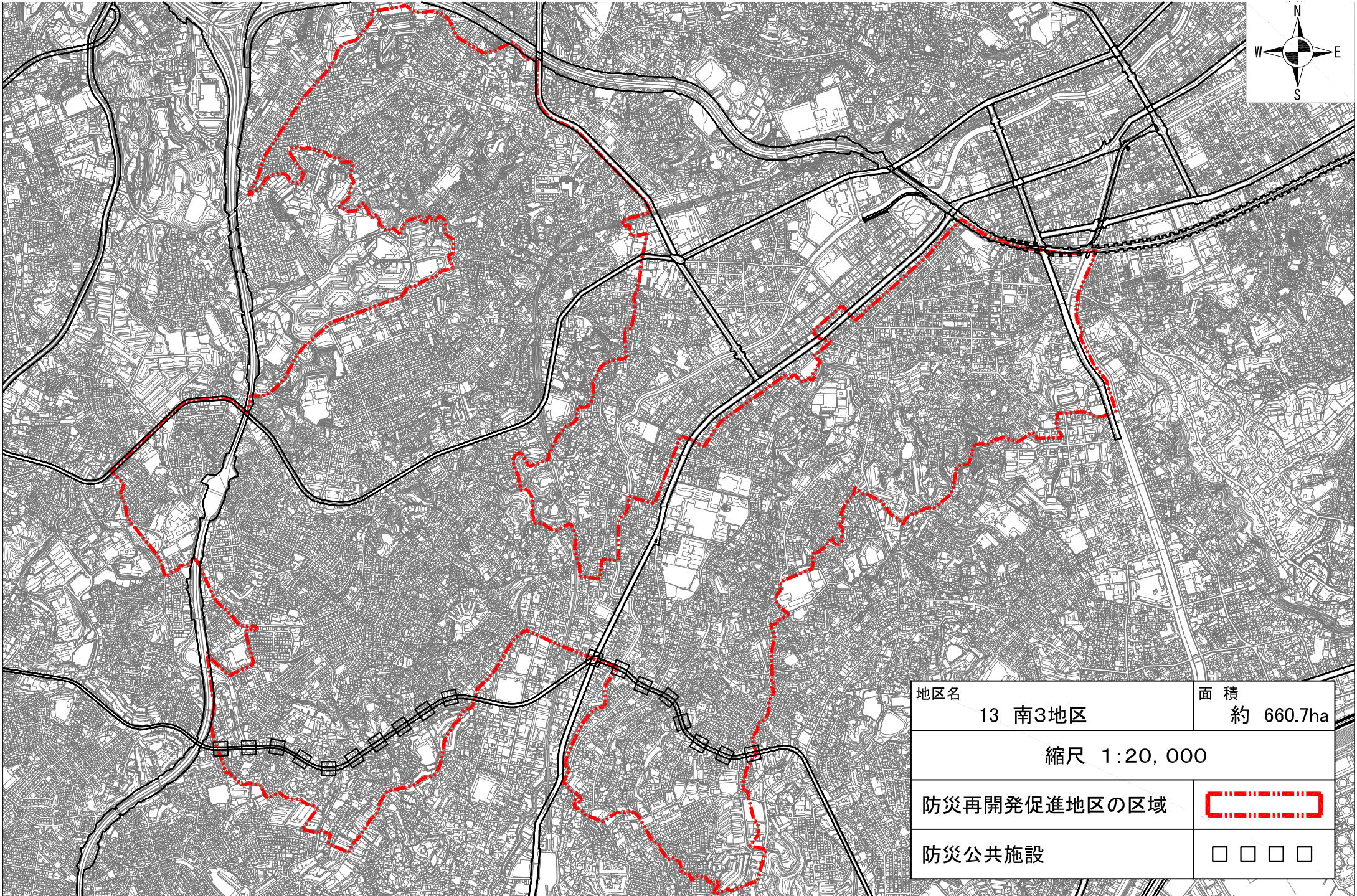




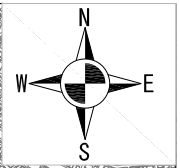
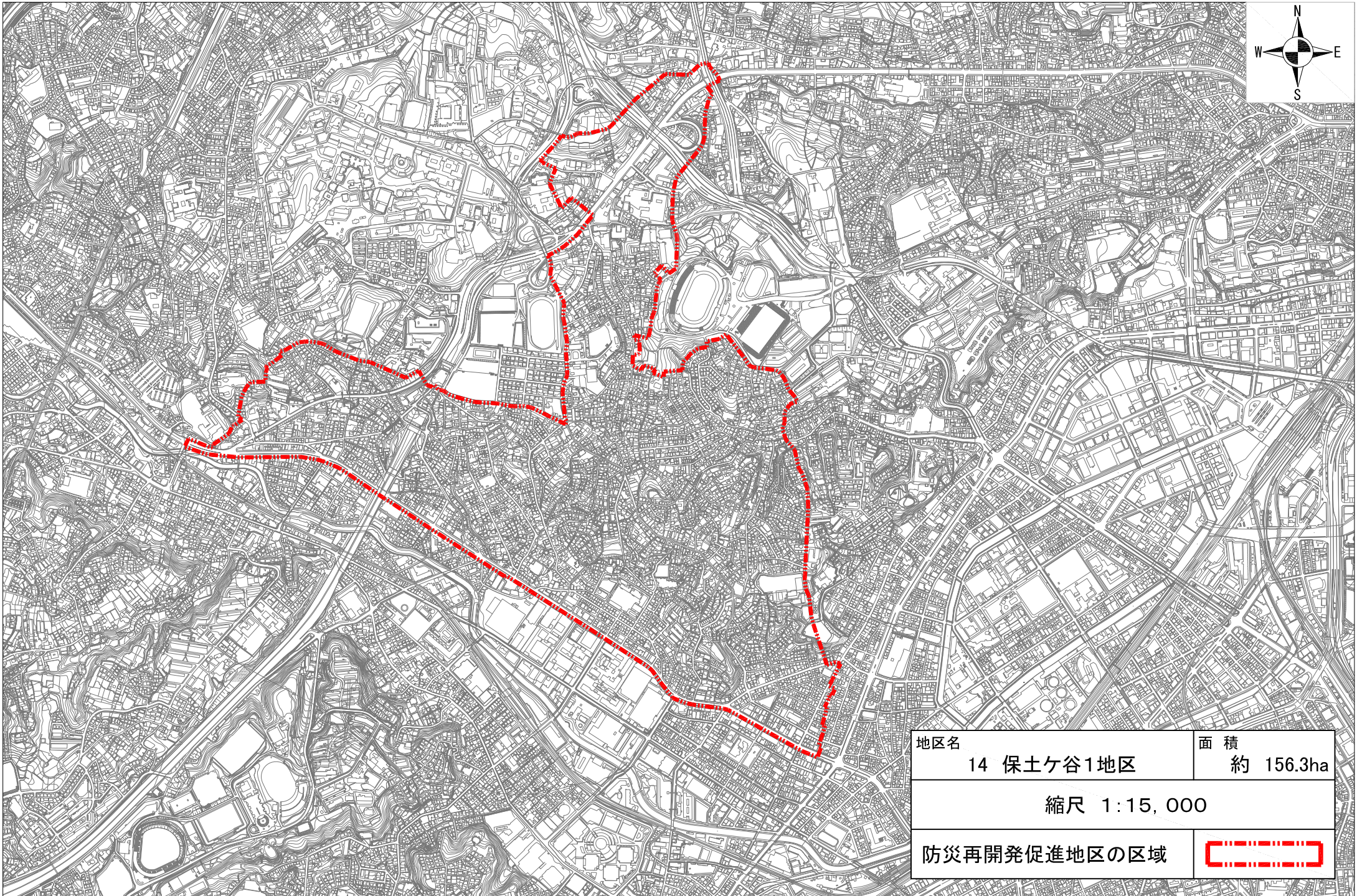
地区名	12 南2地区	面積	約 100.5ha
-----	---------	----	-----------


縮尺 1:10,000

防災再開発促進地区の区域	
--------------	---



地区名	13 南3地区	面積	約 660.7ha
縮尺 1:20,000			
防災再開発促進地区の区域			
防災公共施設			

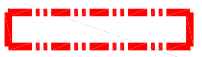


地区名	面積
14 保土ヶ谷1地区	約 156.3ha
縮尺 1:15,000	
防災再開発促進地区の区域	



地区名	面積
15 保土ヶ谷2地区	約 193.7ha

縮尺 1:15,000

防災再開発促進地区の区域	
--------------	---