

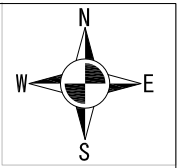



防災街区整備の方針 防災再開発促進地区概要図

1 鶴見 1 地区	(約25.7ha)
2 鶴見 2 地区	(約534.8ha)
3 鶴見 3 地区	(約96.4ha)
4 鶴見 4 地区	(約15.1ha)
5 神奈川地区	(約562.7ha)
6 西 1 地区	(約48.7ha)
7 西 2 地区	(約260.5ha)
8 中 1 地区	(約9.6ha)
9 中 2 地区	(約583.5ha)
10 中 3 地区	(約127.8ha)
11 南 1 地区	(約103.9ha)
12 南 2 地区	(約100.5ha)
13 南 3 地区	(約660.7ha)
14 保土ヶ谷 1 地区	(約156.3ha)
15 保土ヶ谷 2 地区	(約193.7ha)
16 磯子地区	(約271.5ha)
17 金沢地区	(約181.6ha)
18 港北 1 地区	(約79.1ha)
19 港北 2 地区	(約49.4ha)
20 港北 3 地区	(約289.4ha)
21 戸塚地区	(約418.8ha)
22 泉地区	(約262.1ha)




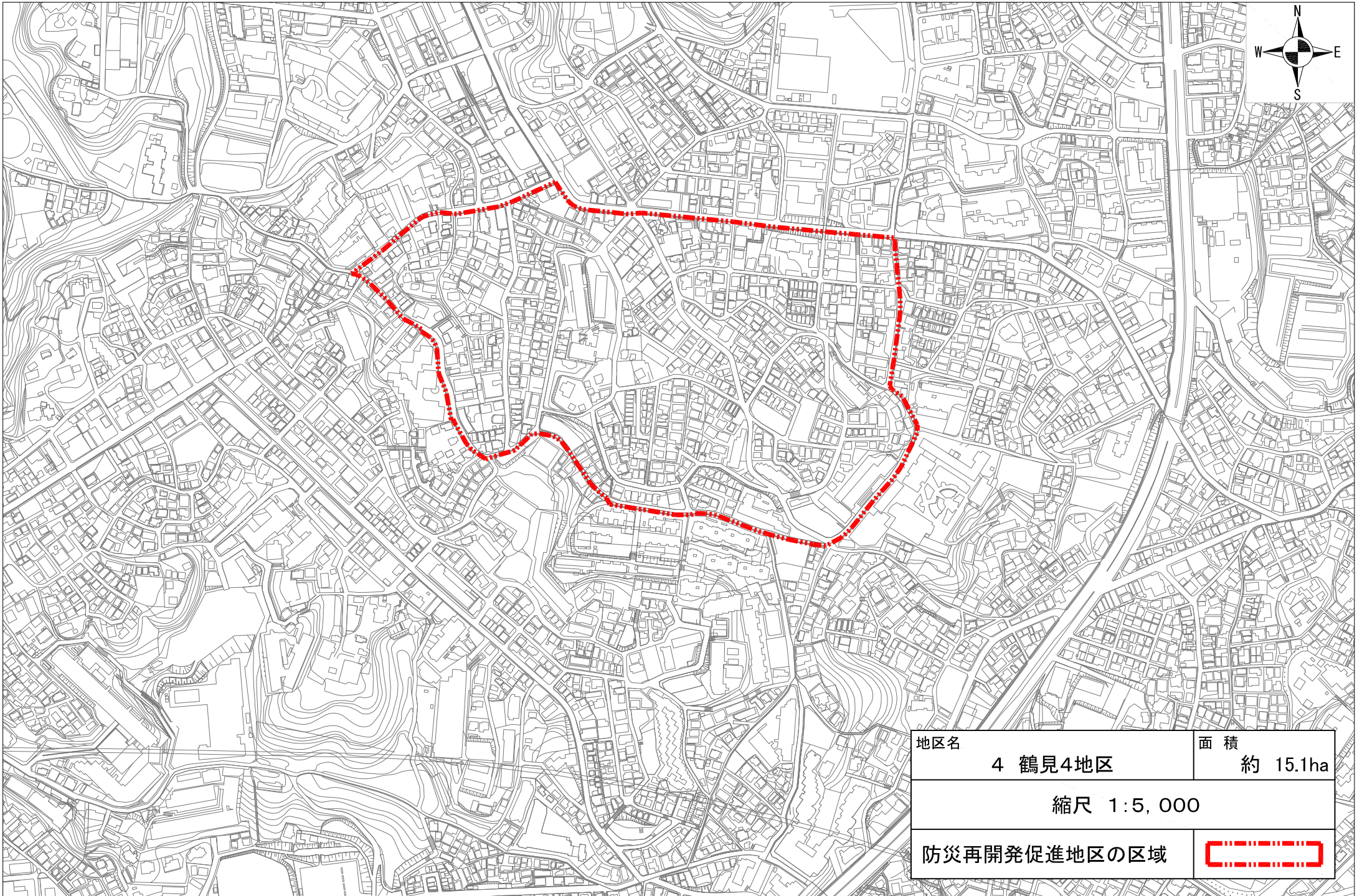
地区名	1 鶴見1地区	面積	約 25.7ha
縮尺 1:5,000			
防災再開発促進地区の区域			




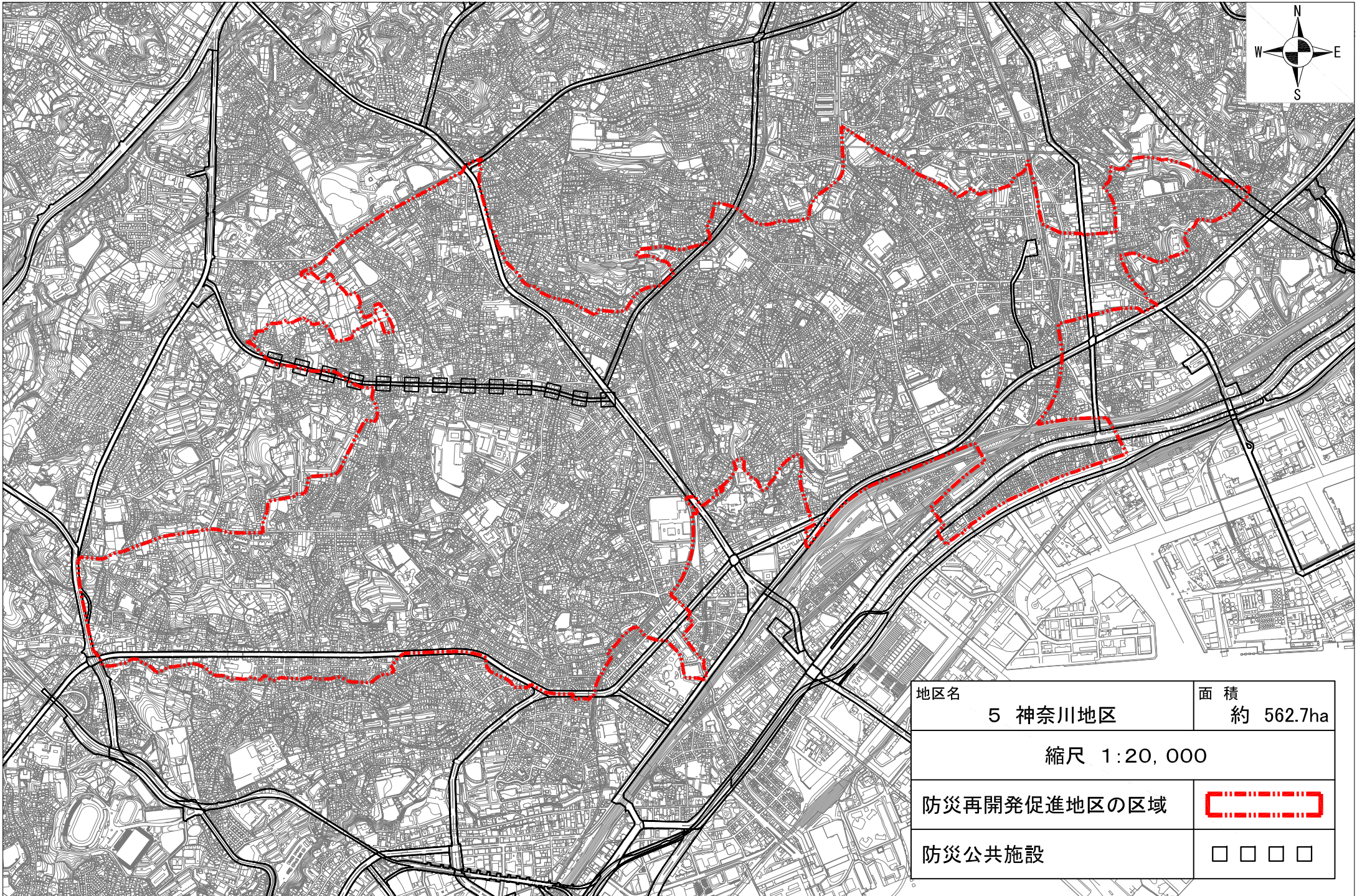
地区名	2 鶴見2地区	面積	約 534.8ha
縮尺 1:20,000			
防災再開発促進地区の区域			


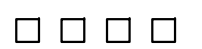


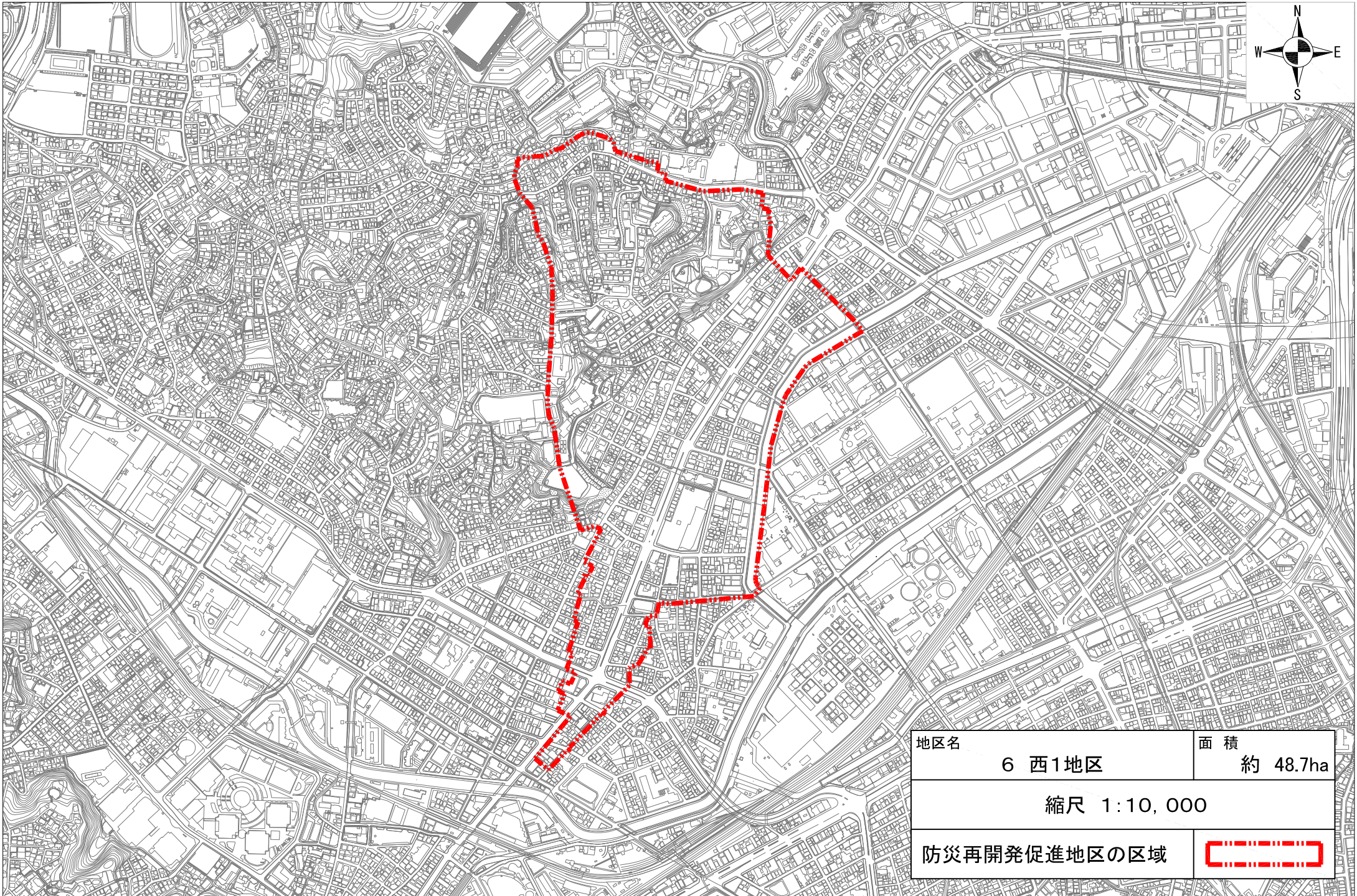
地区名	3 鶴見3地区	面積	約 96.4ha
縮尺 1:10,000			
防災再開発促進地区の区域			



地区名	4 鶴見4地区	面積	約 15.1ha
縮尺 1:5,000			
防災再開発促進地区の区域			




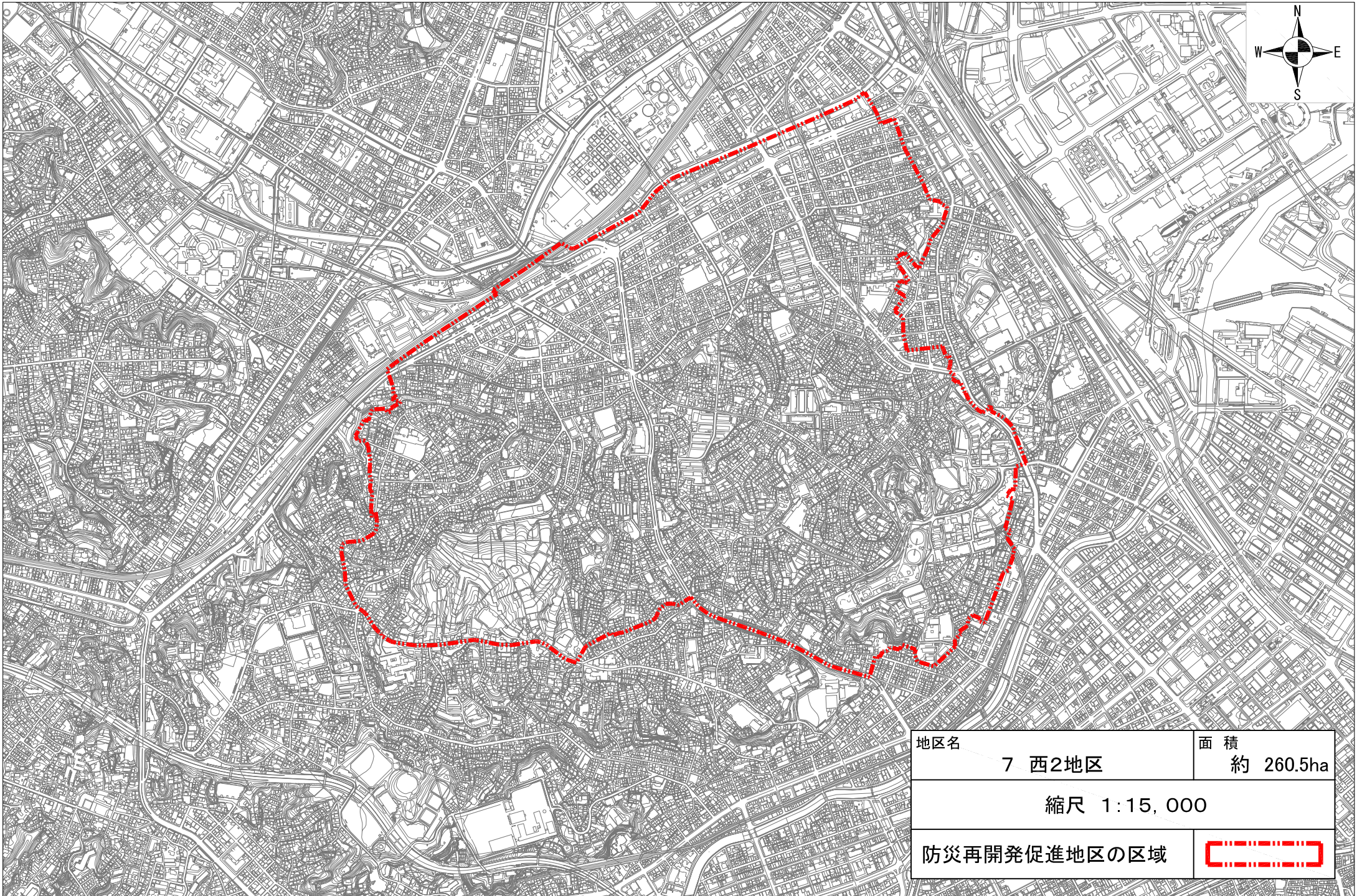
地区名	5 神奈川地区	面積	約 562.7ha
縮尺 1:20,000			
防災再開発促進地区の区域			
防災公共施設			



地区名	6 西1地区	面積	約 48.7ha
-----	--------	----	----------

縮尺 1:10,000

防災再開発促進地区の区域	
--------------	---



地区名	7 西2地区	面積	約 260.5ha
縮尺 1:15,000			
防災再開発促進地区の区域			