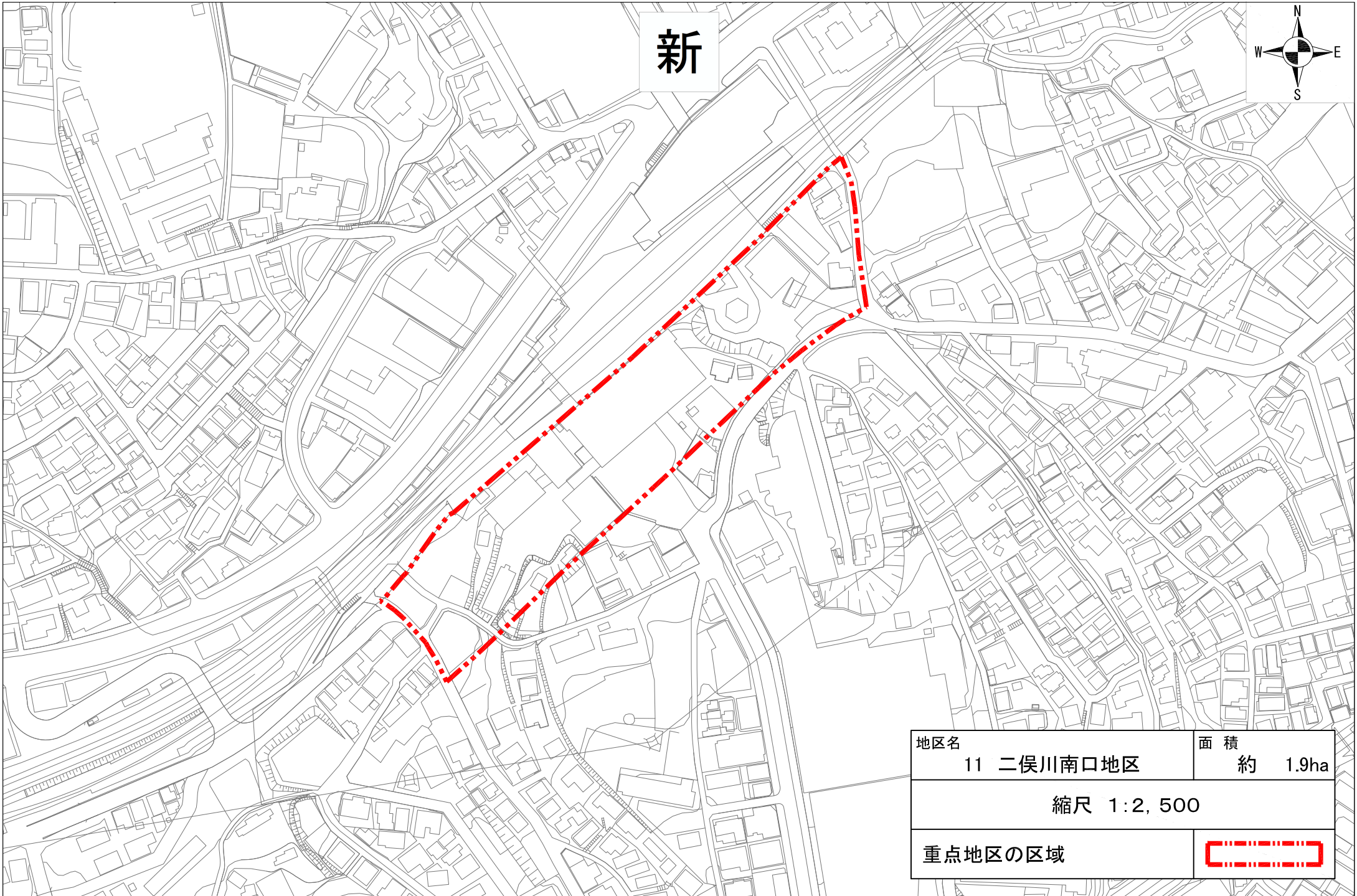
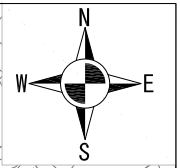


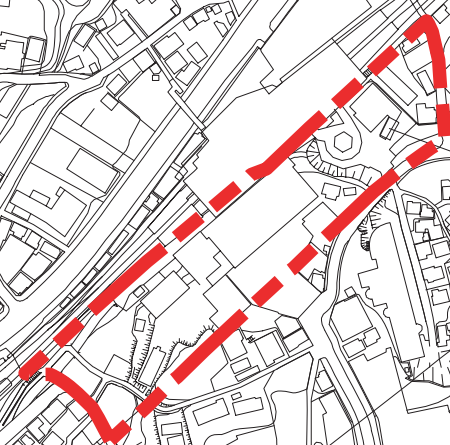
新




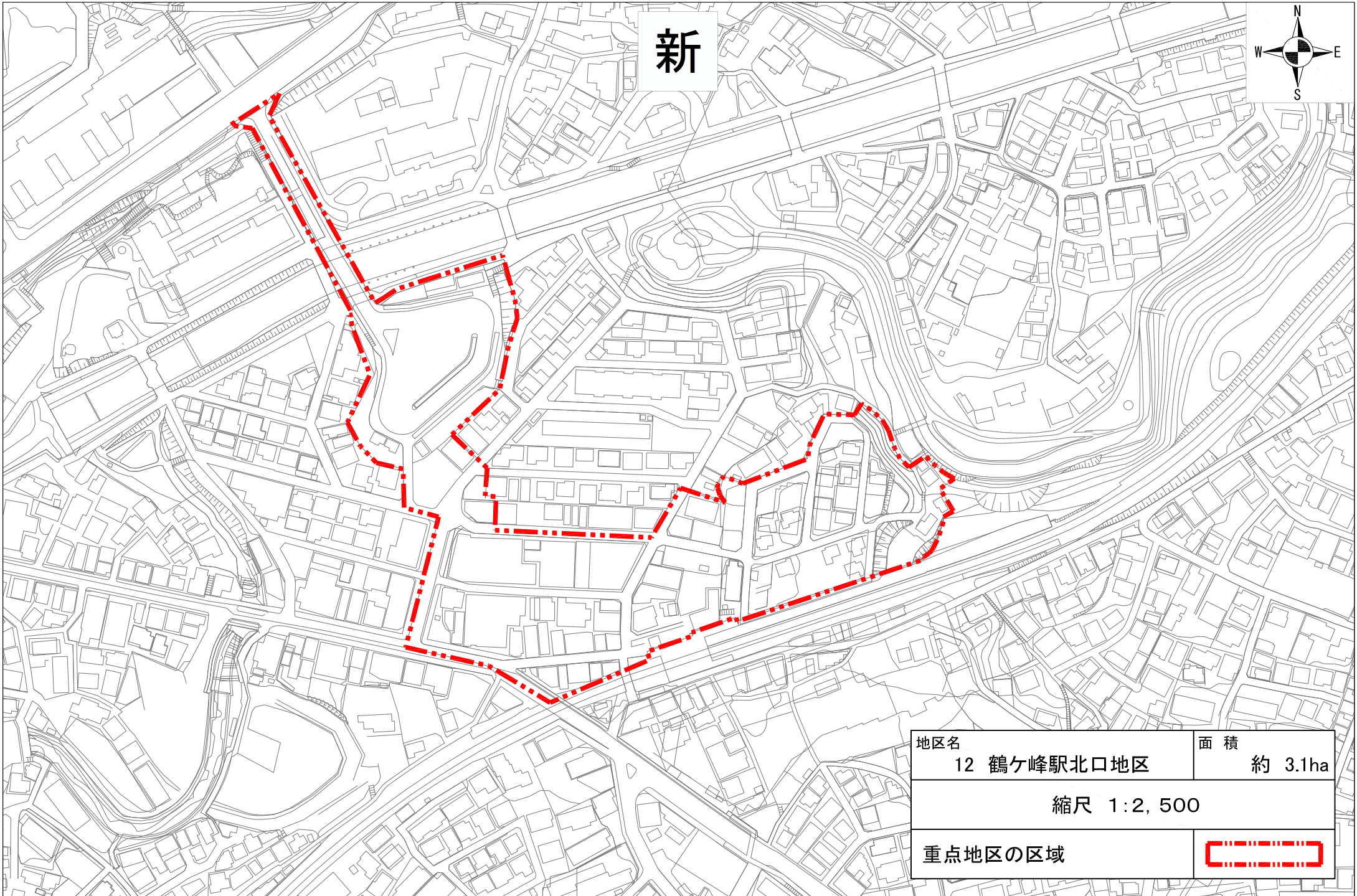
地区名	11 二俣川南口地区	面積	約 1.9ha
縮尺 1:2,500			
重点地区の区域			

旧

6 二俣川駅南口地区




地区名	面積
6 二俣川駅南口地区	約1.9ha
縮尺 1:5,000	
重点地区の区域	



新




地区名	12 鶴ヶ峰駅北口地区	面積	約 3.1ha
縮尺 1:2,500			
重点地区の区域			

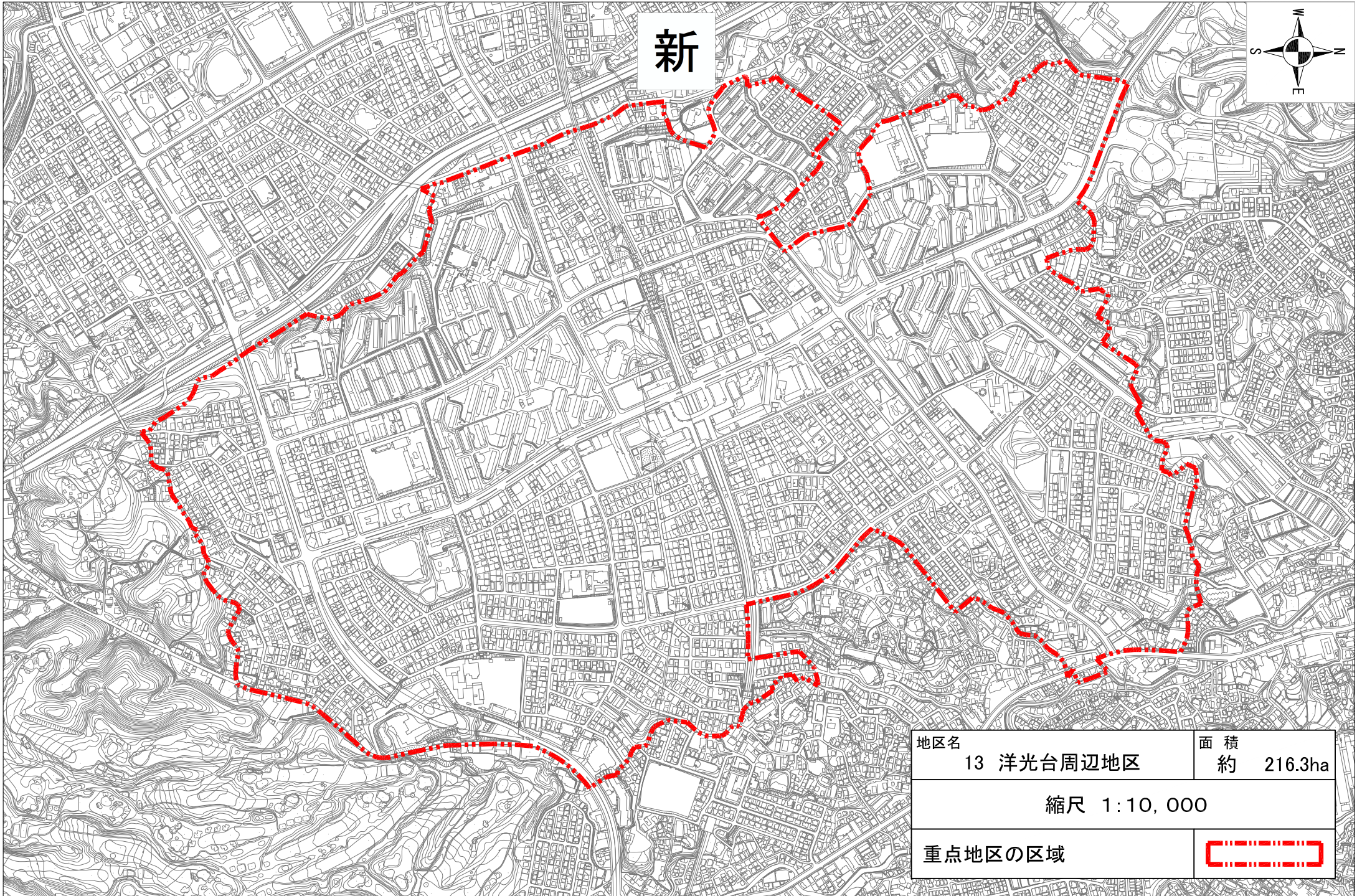
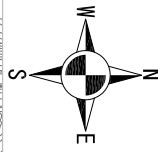
旧

10 鶴ヶ峰駅周辺地区




地区名	面積
10 鶴ヶ峰駅周辺地区	約0.8ha
縮尺 1:5,000	
重点地区の区域	

新

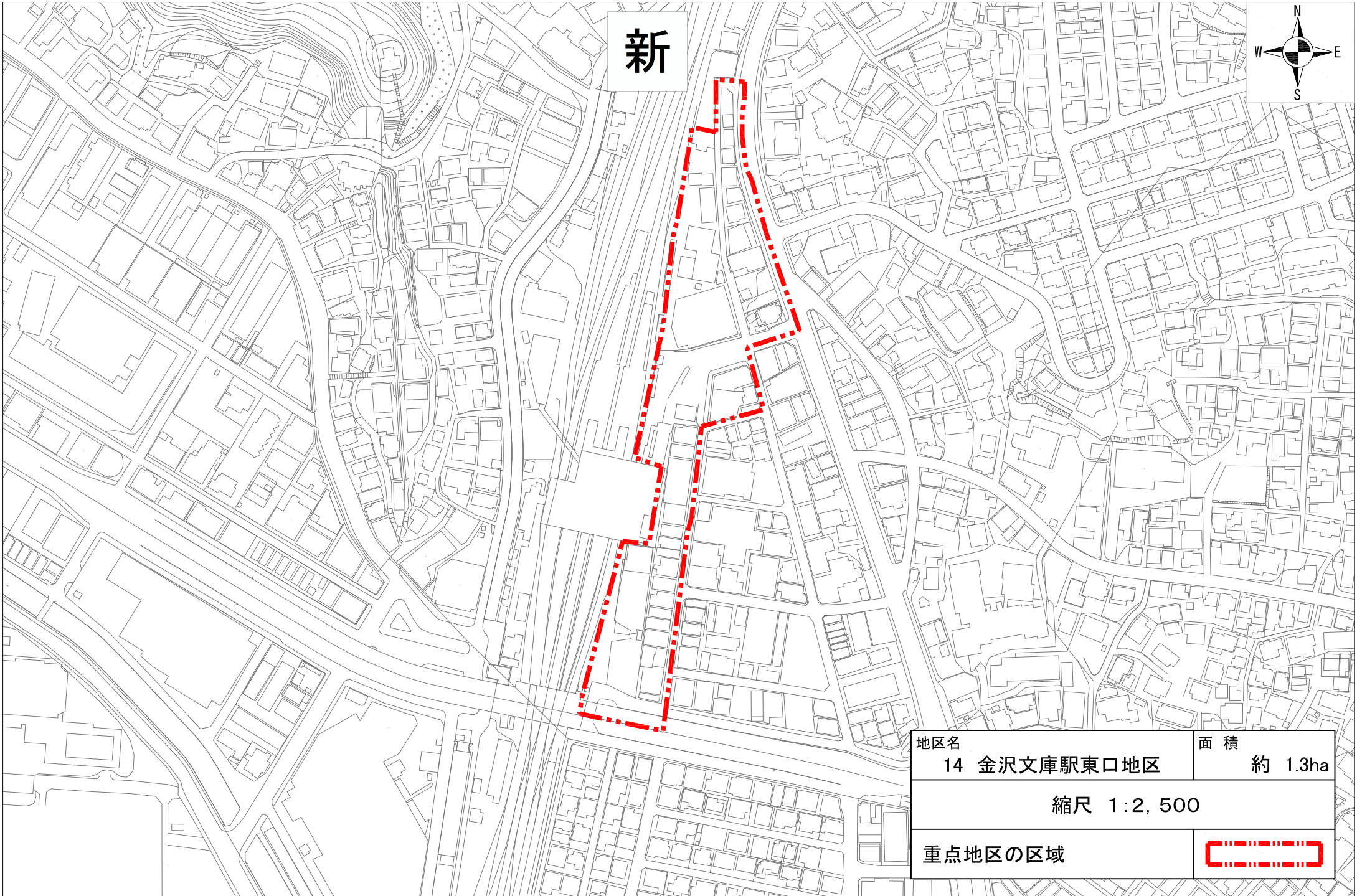


地区名	13 洋光台周辺地区	面積	約 216.3ha
-----	------------	----	-----------

縮尺 1:10,000


重点地区の区域	
---------	---------------------------------------------------------------------------------------

旧

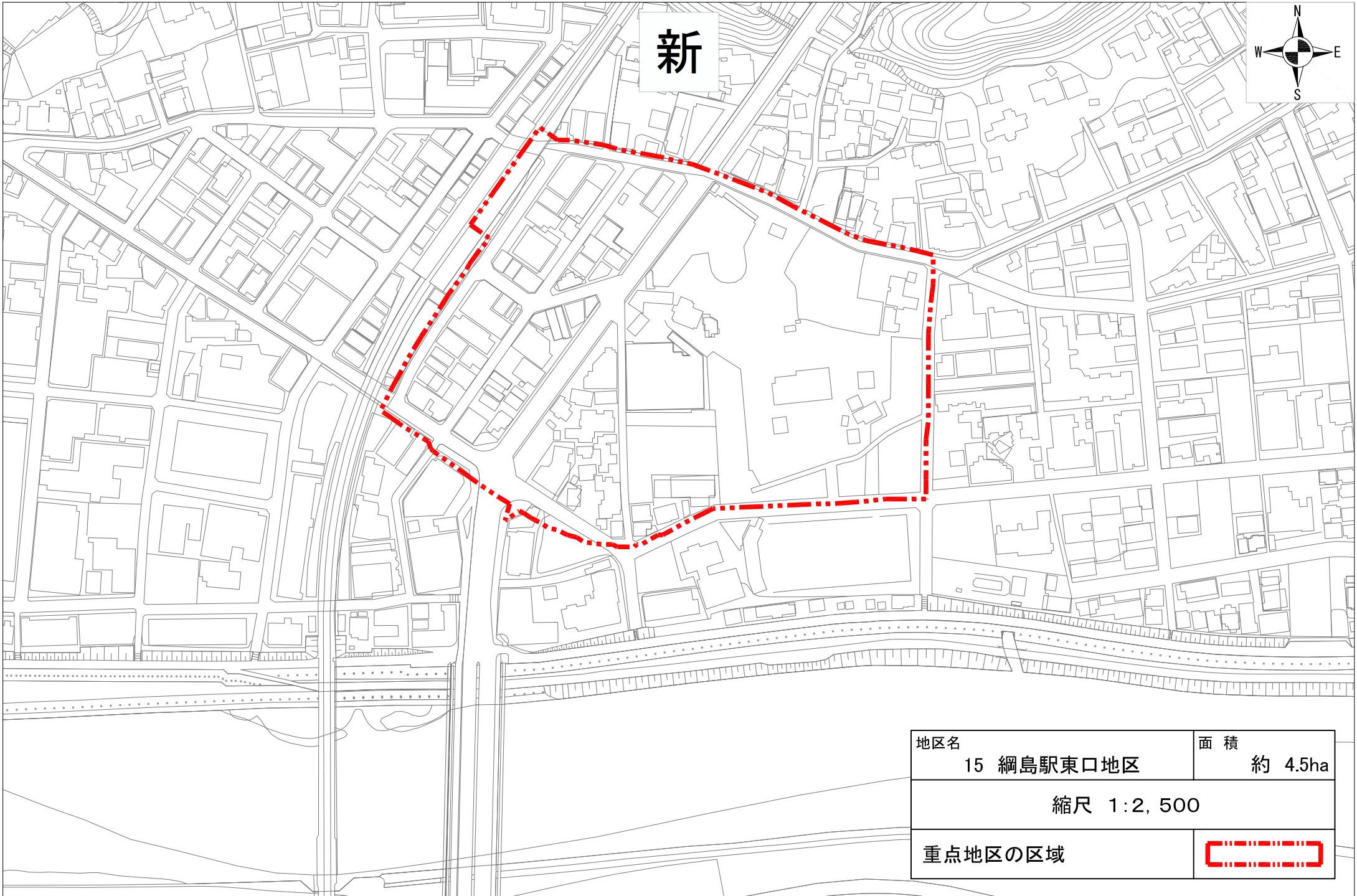


新





地区名	面積
14 金沢文庫駅東口地区	約 1.3ha
縮尺 1:2,500	
重点地区の区域	

18



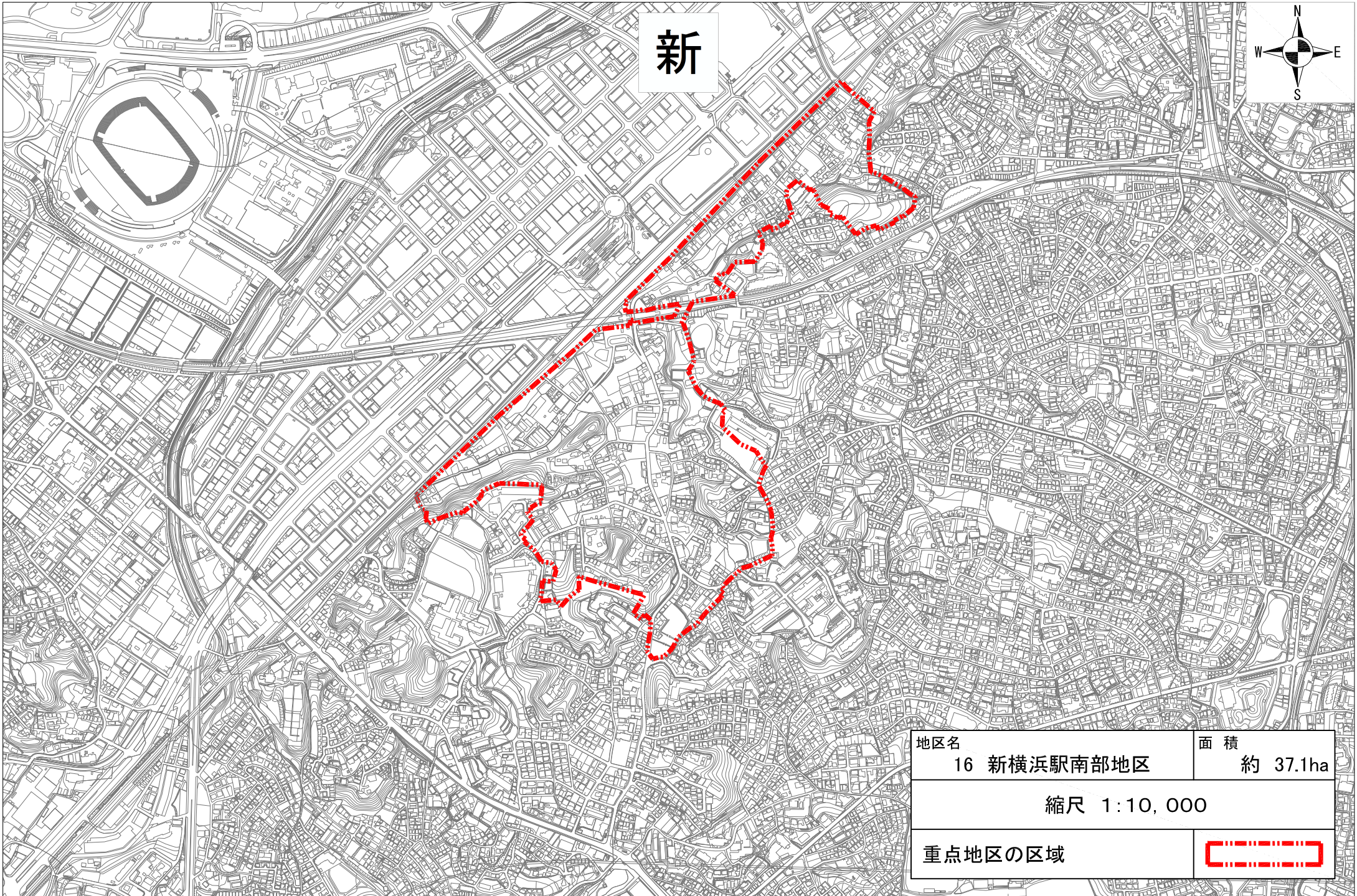
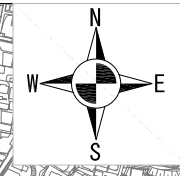
新



地区名	15 綱島駅東口地区	面積	約 4.5ha
縮尺 1:2,500			
重点地区の区域			

旧

新




地区名	面積
16 新横浜駅南部地区	約 37.1ha
縮尺 1:10,000	
重点地区の区域	

旧

9

新横浜駅南部地区



地区名	9 新横浜駅南部地区	面積	約37.1ha
縮尺 1:10,000			
重点地区の区域			

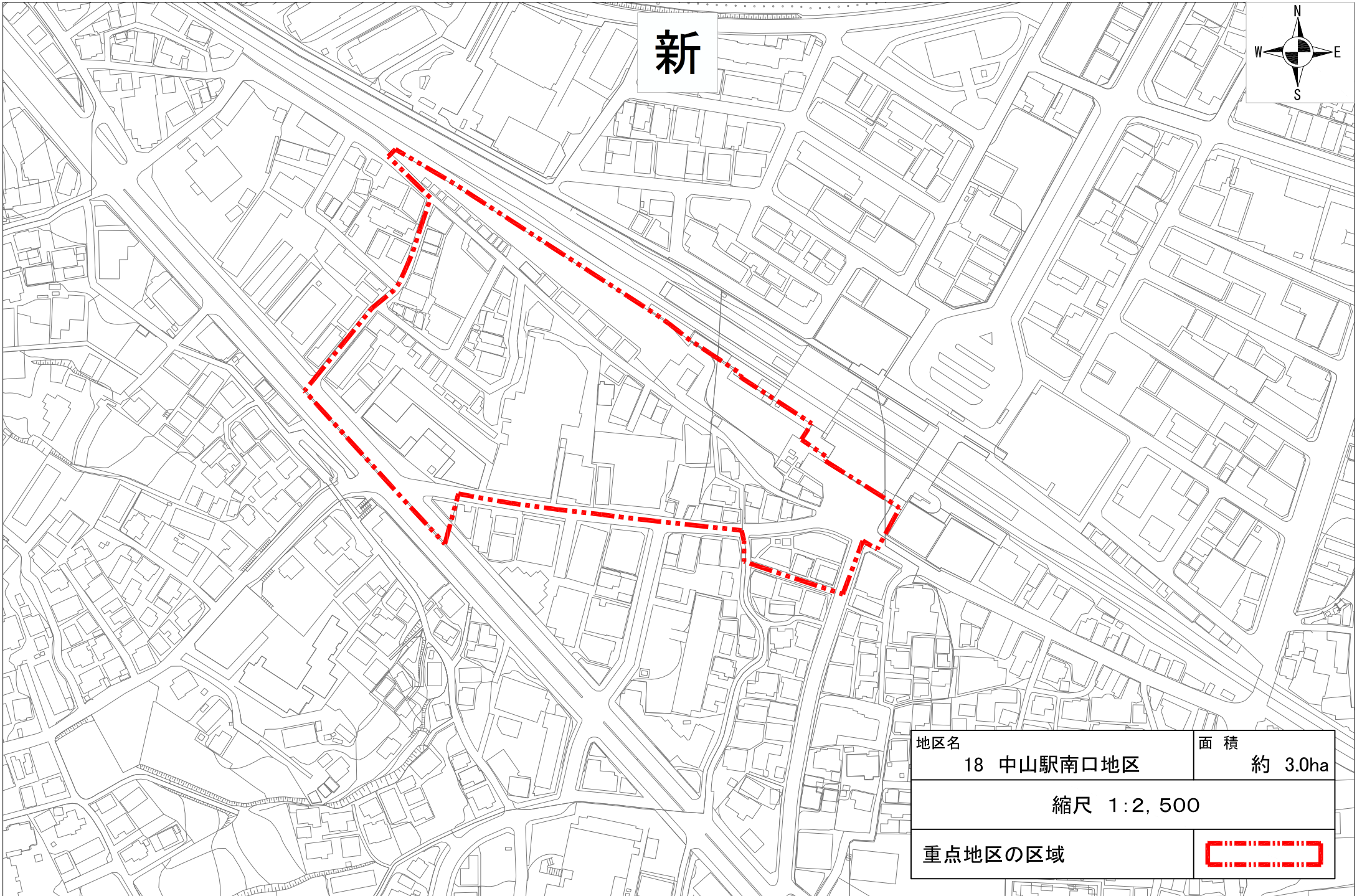
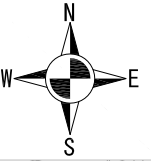
新



地区名	17 十日市場町地区	面積	約 3.5ha
縮尺 1:2,500			
重点地区の区域			

18

新

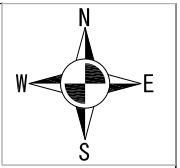



地区名	18 中山駅南口地区	面積	約 3.0ha
縮尺 1:2,500			
重点地区の区域			

18

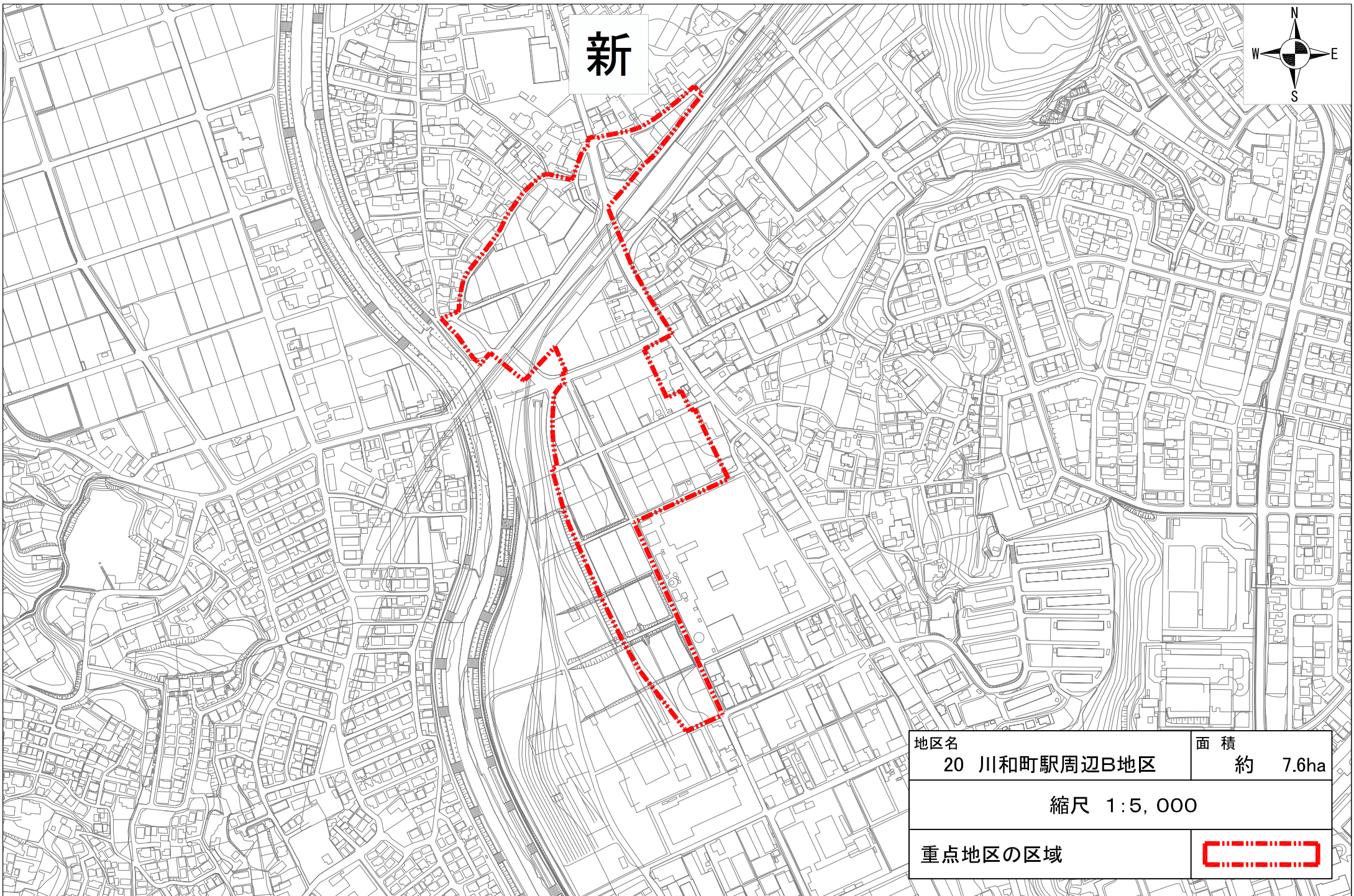


新



地区名	面積
19 たまプラーザ駅北側地区	約 120.2ha
縮尺 1:10,000	
重点地区の区域	

旧



新



地区名	面積
20 川和町駅周辺B地区	約 7.6ha

縮尺 1:5,000

重点地区の区域	
---------	--

旧