

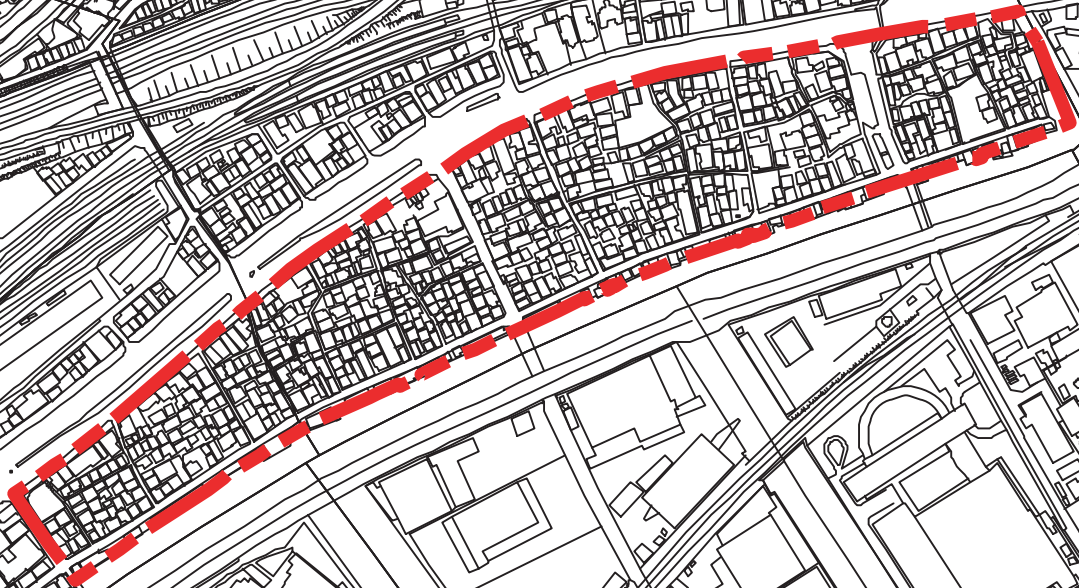
新




地区名	5 神奈川地区	面積	約 562.7ha
縮尺 1:20,000			
防災再開発促進地区の区域			
防災公共施設			

旧

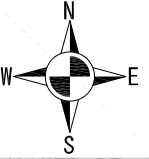
3 子安通・浦島町地区



地区名	面積
3 子安通・浦島町地区	約7.4ha
縮尺 1:5,000	
防災再開発促進地区の区域	




新

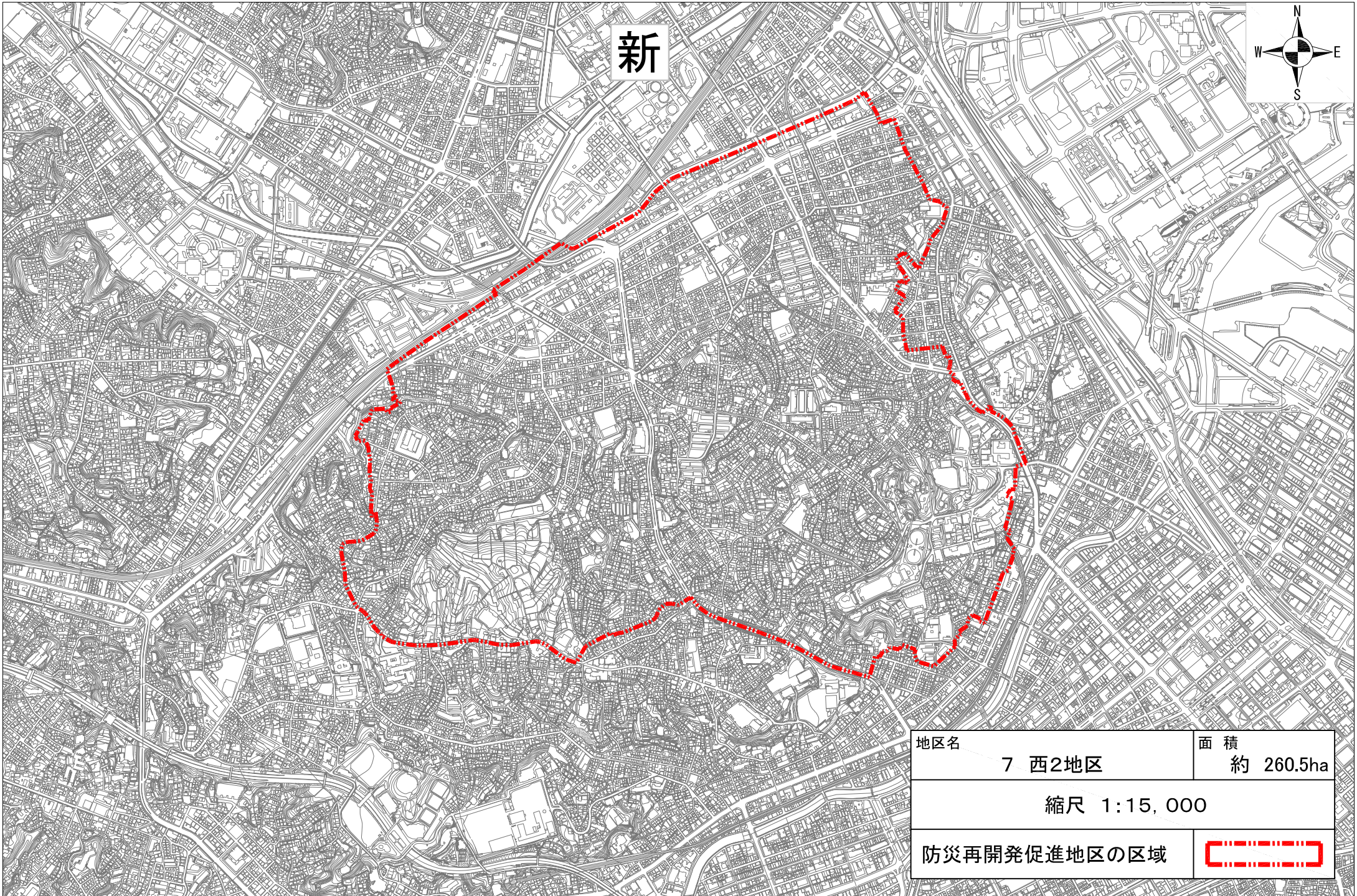


地区名	6 西1地区	面積	約 48.7ha
-----	--------	----	----------

縮尺 1:10,000


防災再開発促進地区の区域	
--------------	---

旧



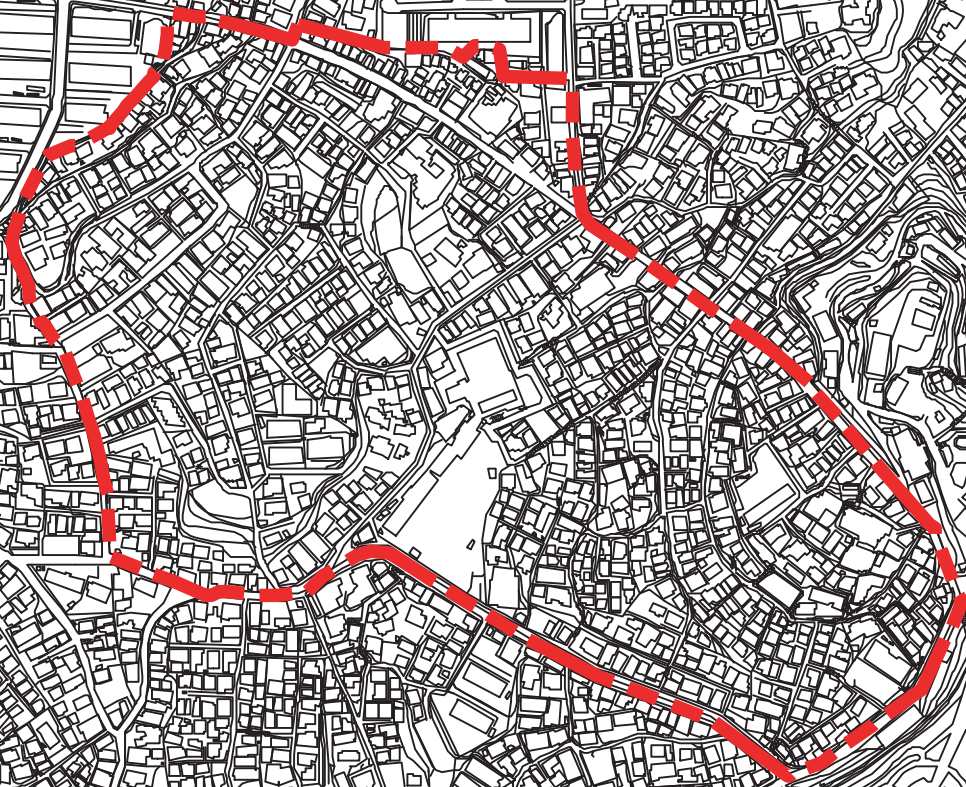
新



地区名	7 西2地区	面積	約 260.5ha
縮尺 1:15,000			
防災再開発促進地区の区域			

旧

4 西戸部町地区



地区名	面積
4 西戸部町地区	約18.2ha
縮尺 1:5,000	
防災再開発促進地区の区域	