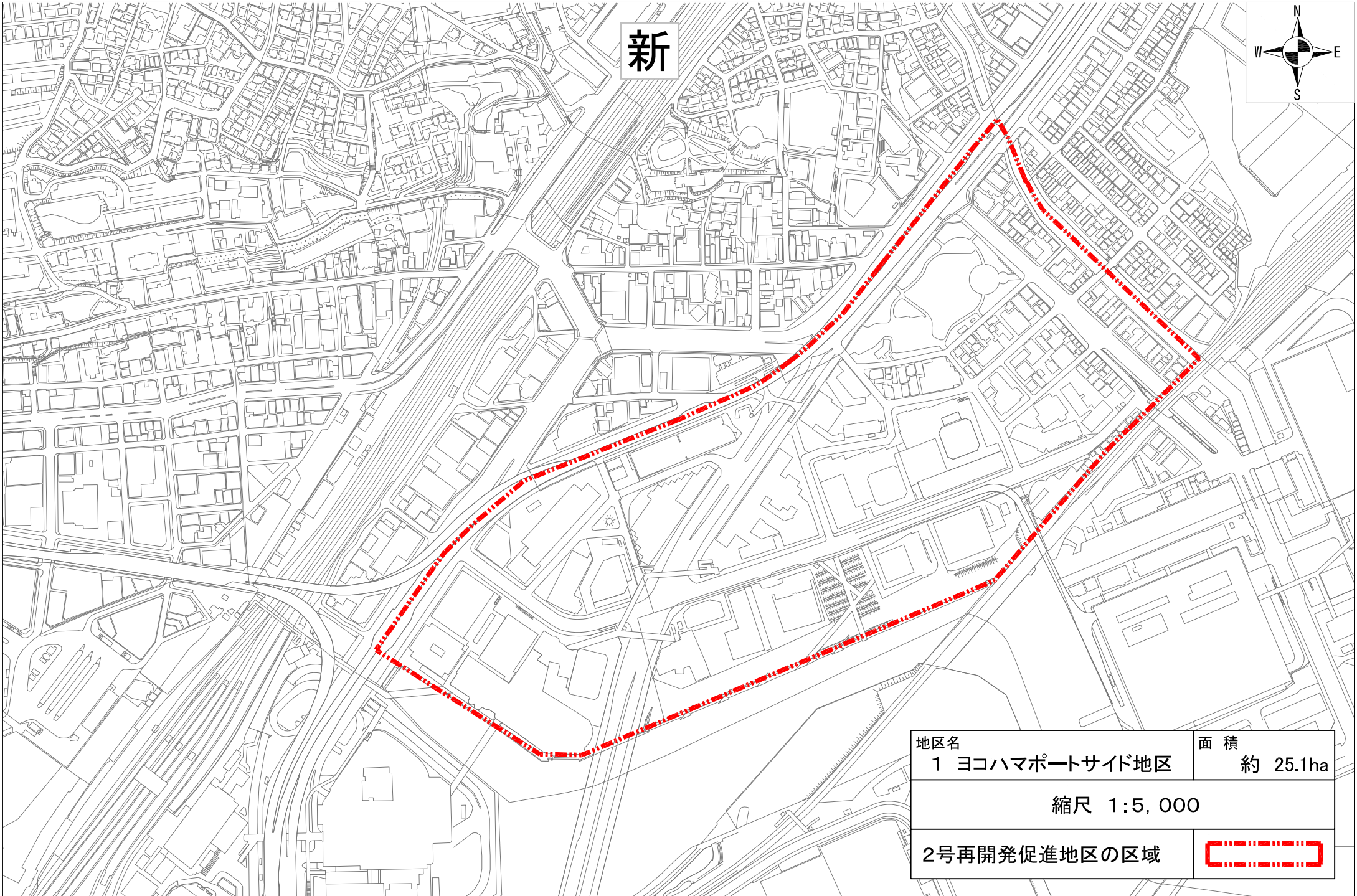


横浜国際港都建設計画


都市再開発の方針

新旧対照（2号再開発促進地区）



新




地区名	面積
1 ヨコハマポートサイド地区	約 25.1ha
縮尺 1:5,000	
2号再開発促進地区の区域	

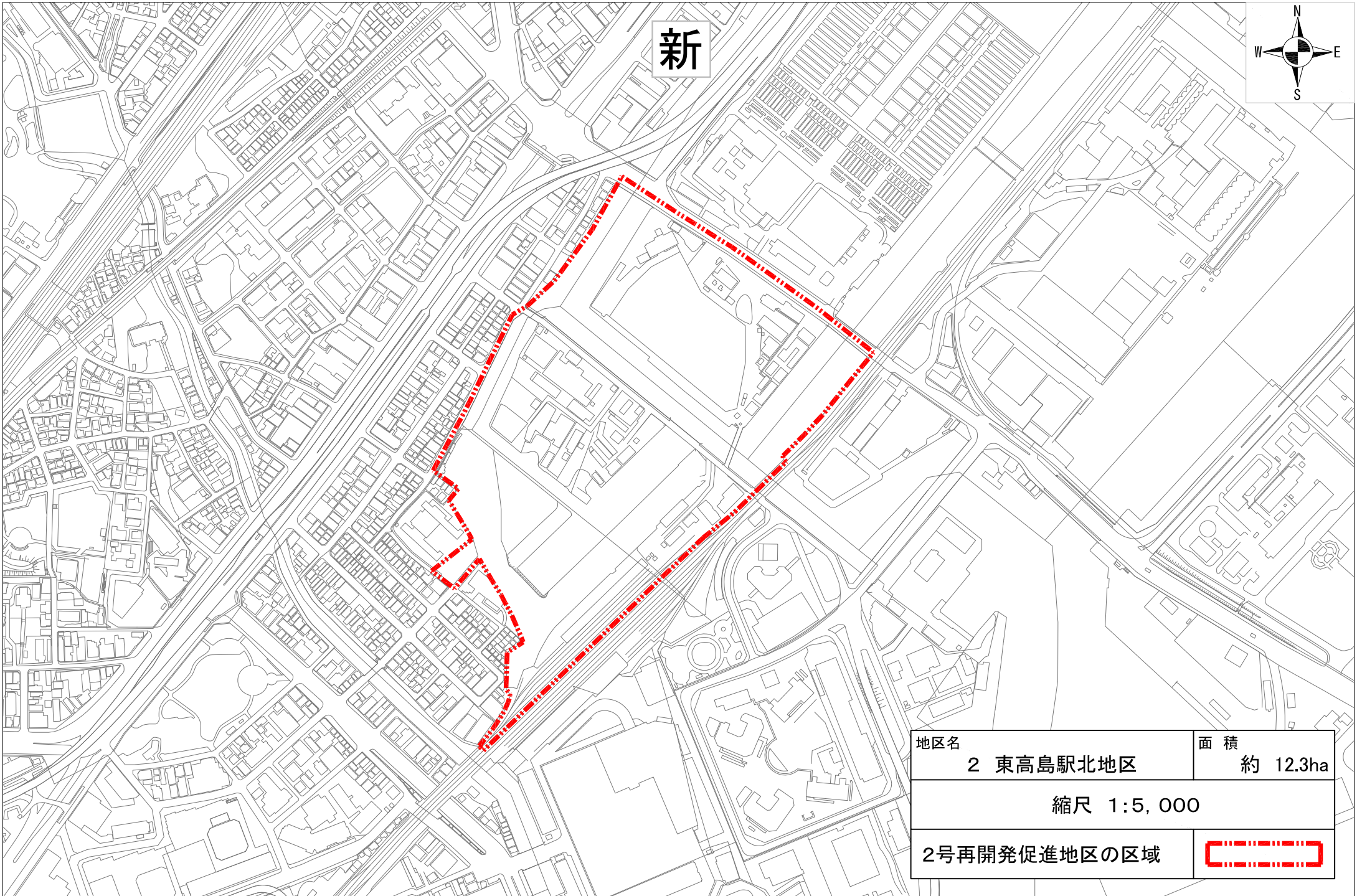
2

ヨコハマポートサイド地区

旧



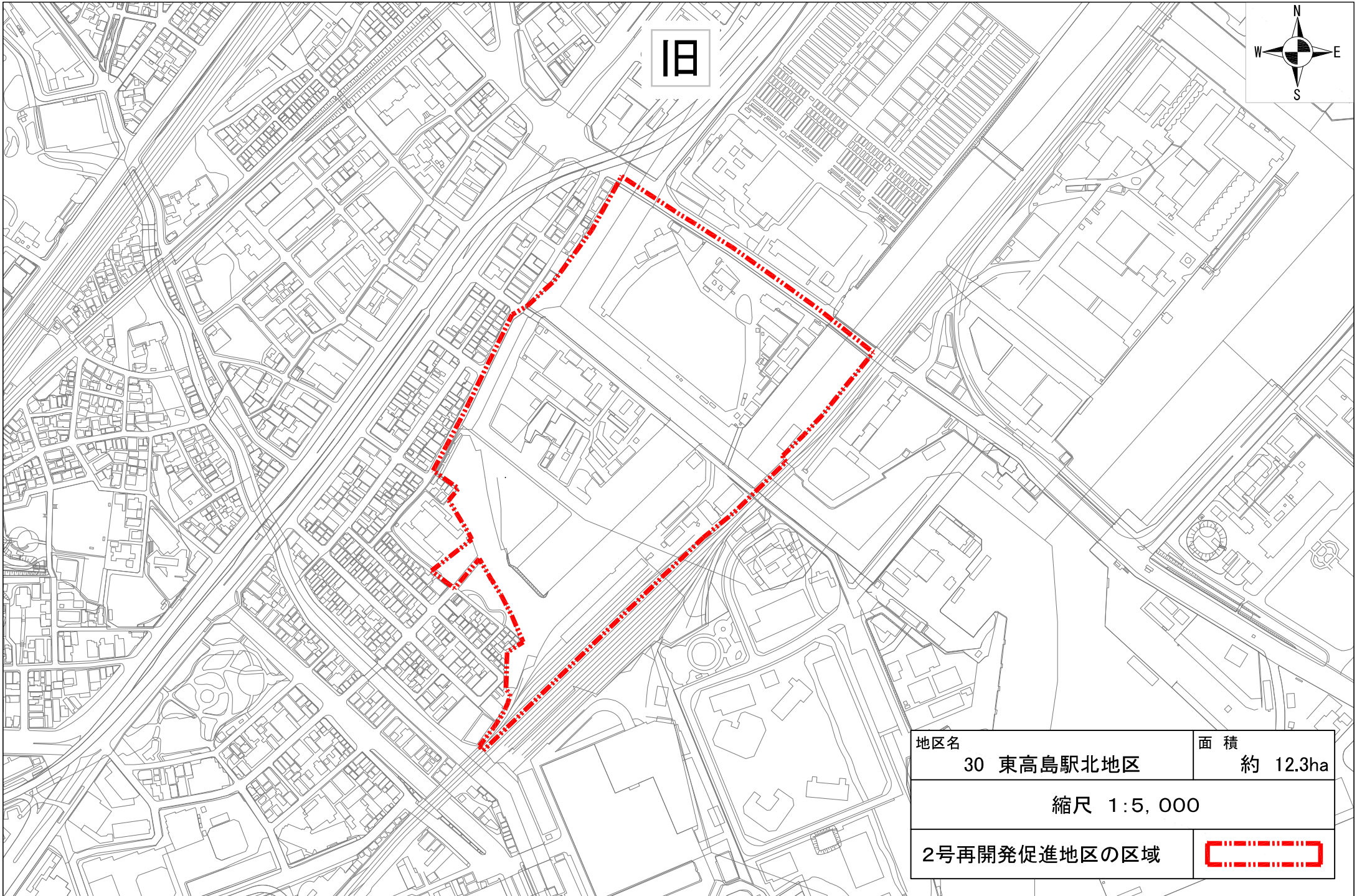
地区名	面積
2 ヨコハマポートサイド地区	約25.1ha
縮尺 1:5,000	
2号再開発促進地区の区域	



新




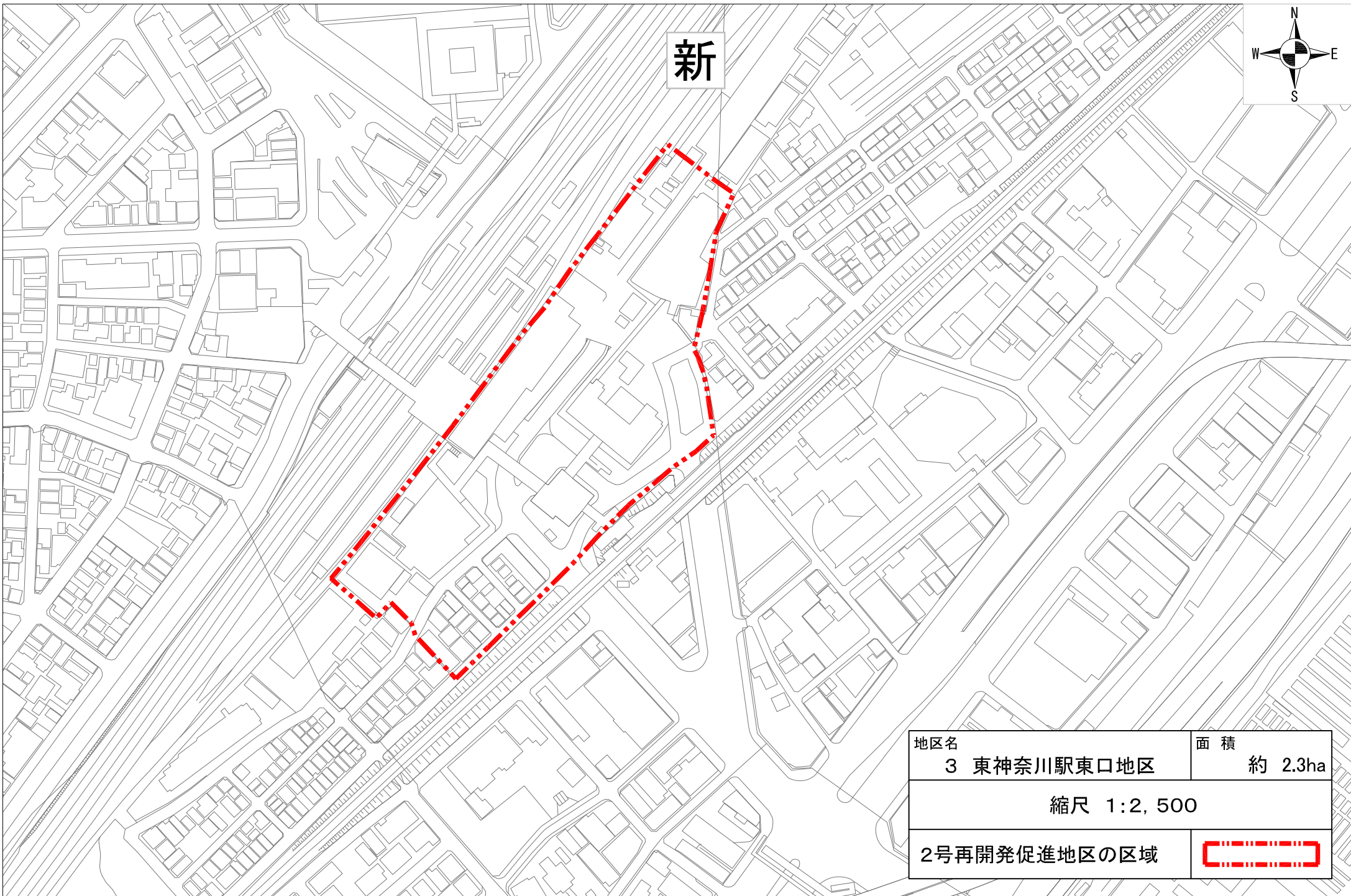
地区名	2 東高島駅北地区	面積	約 12.3ha
縮尺 1:5,000			
2号再開発促進地区の区域			



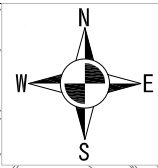
旧




地区名 30 東高島駅北地区	面積 約 12.3ha
縮尺 1:5,000	
2号再開発促進地区の区域	



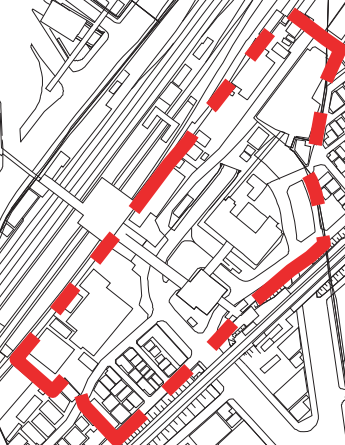
新




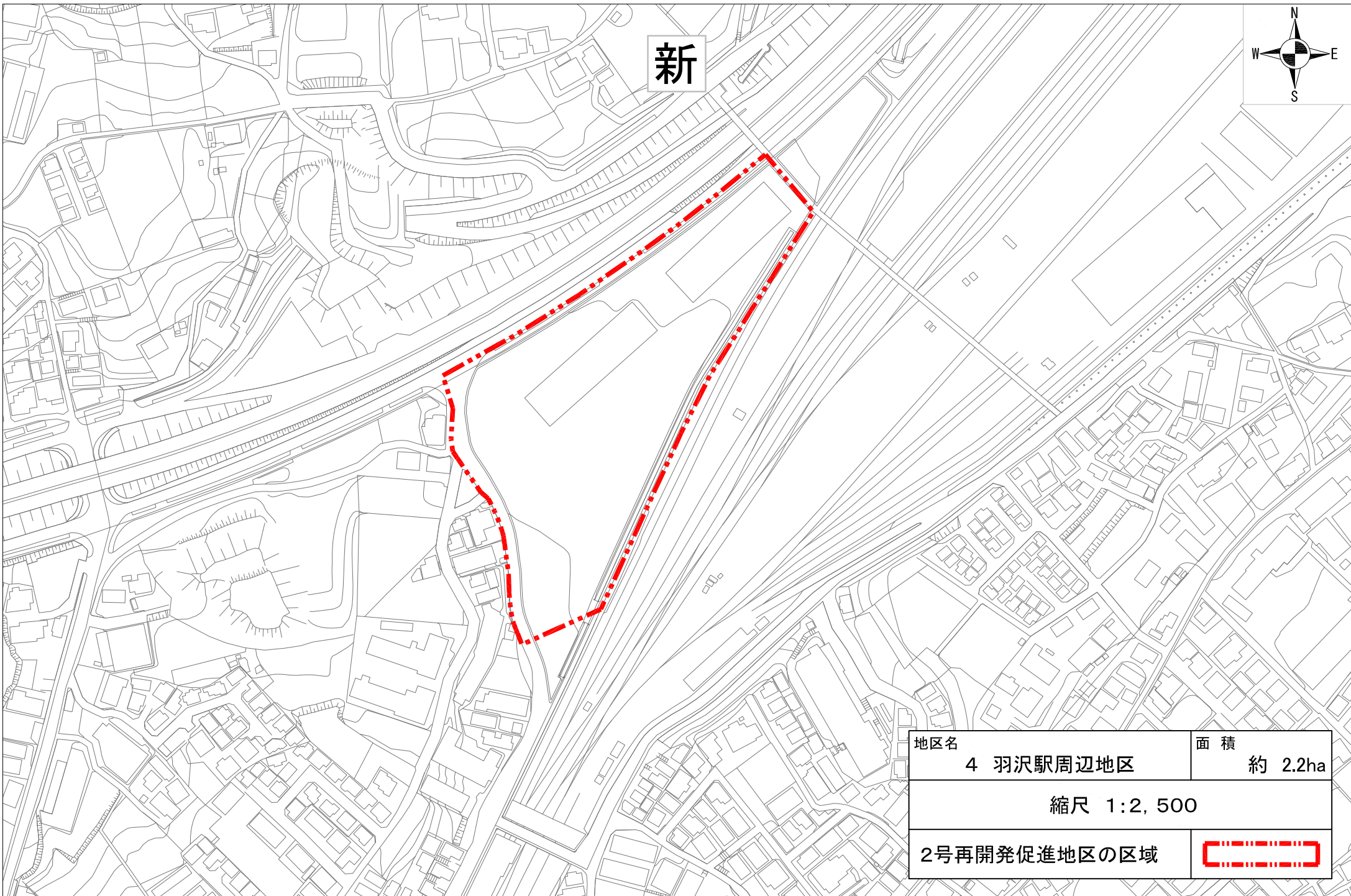
地区名	面積
3 東神奈川駅東口地区	約 2.3ha
縮尺 1:2,500	
2号再開発促進地区の区域	

旧

18 東神奈川駅東口地区




地区名	18 東神奈川駅東口地区	面積	約2.3ha
縮尺 1:5,000			
2号再開発促進地区の区域			

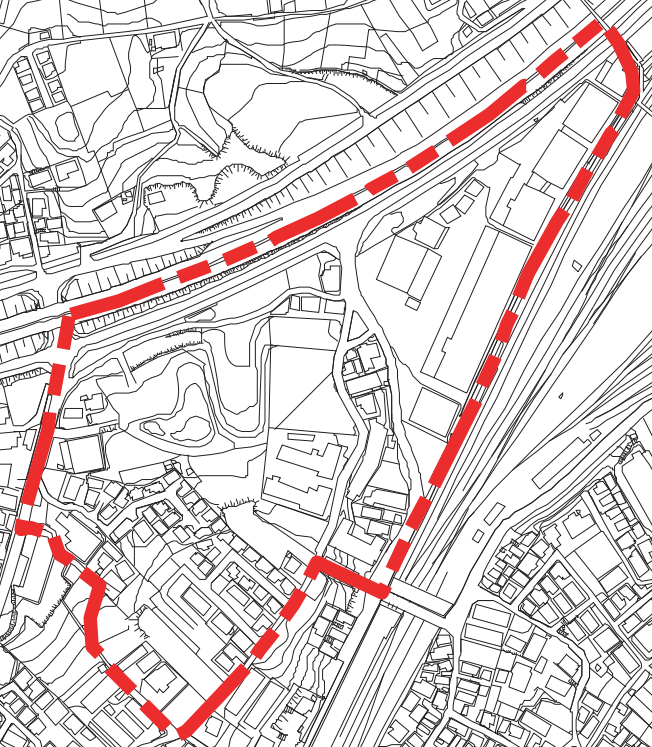



新



地区名	4 羽沢駅周辺地区	面積	約 2.2ha
縮尺 1:2,500			
2号再開発促進地区の区域			

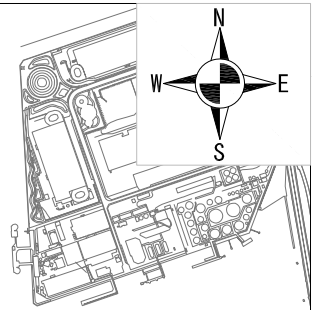
旧




地区名	28 羽沢駅周辺地区	面積	約8.2ha
縮尺 1:5,000			
2号再開発促進地区の区域			



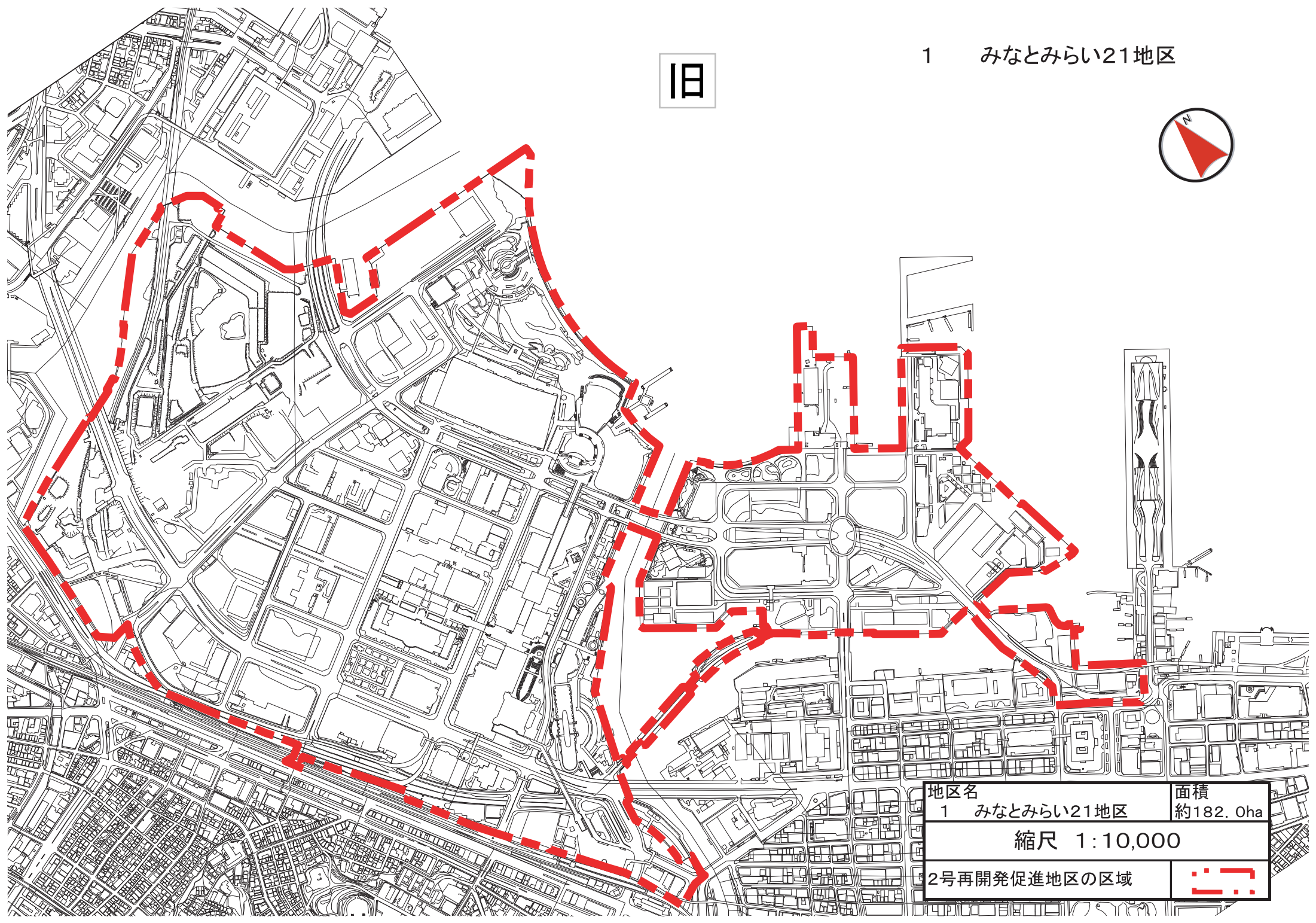
新




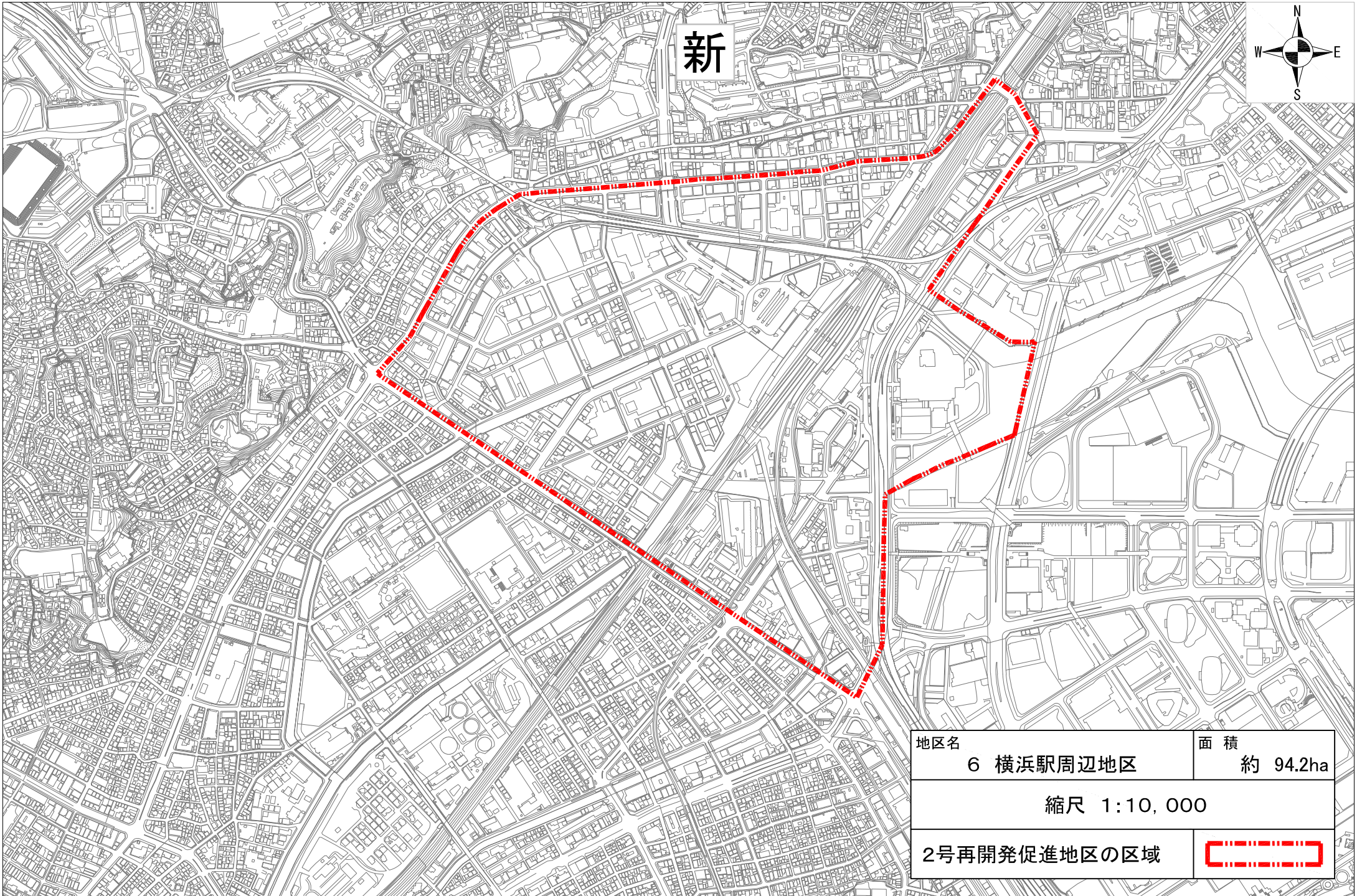
地区名	面積
5 みなとみらい21地区	約 182.0ha
縮尺 1:20,000	
2号再開発促進地区の区域	

旧

1 みなとみらい21地区




地区名	面積
1 みなとみらい21地区	約182.0ha
縮尺 1:10,000	
2号再開発促進地区の区域	



新




地区名	面積
6 横浜駅周辺地区	約 94.2ha
縮尺 1:10,000	
2号再開発促進地区の区域	

4 横浜駅周辺地区

旧



地区名	4 横浜駅周辺地区	面積	約94.2ha
縮尺 1:10,000			
2号再開発促進地区の区域			




新



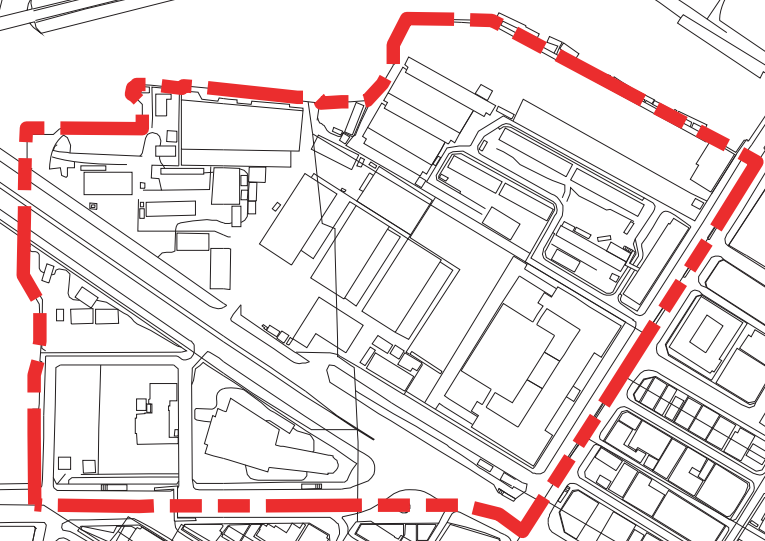
地区名	面積
7 北仲通り周辺地区	約 11.3ha


縮尺 1:5,000

2号再開発促進地区の区域	
--------------	---

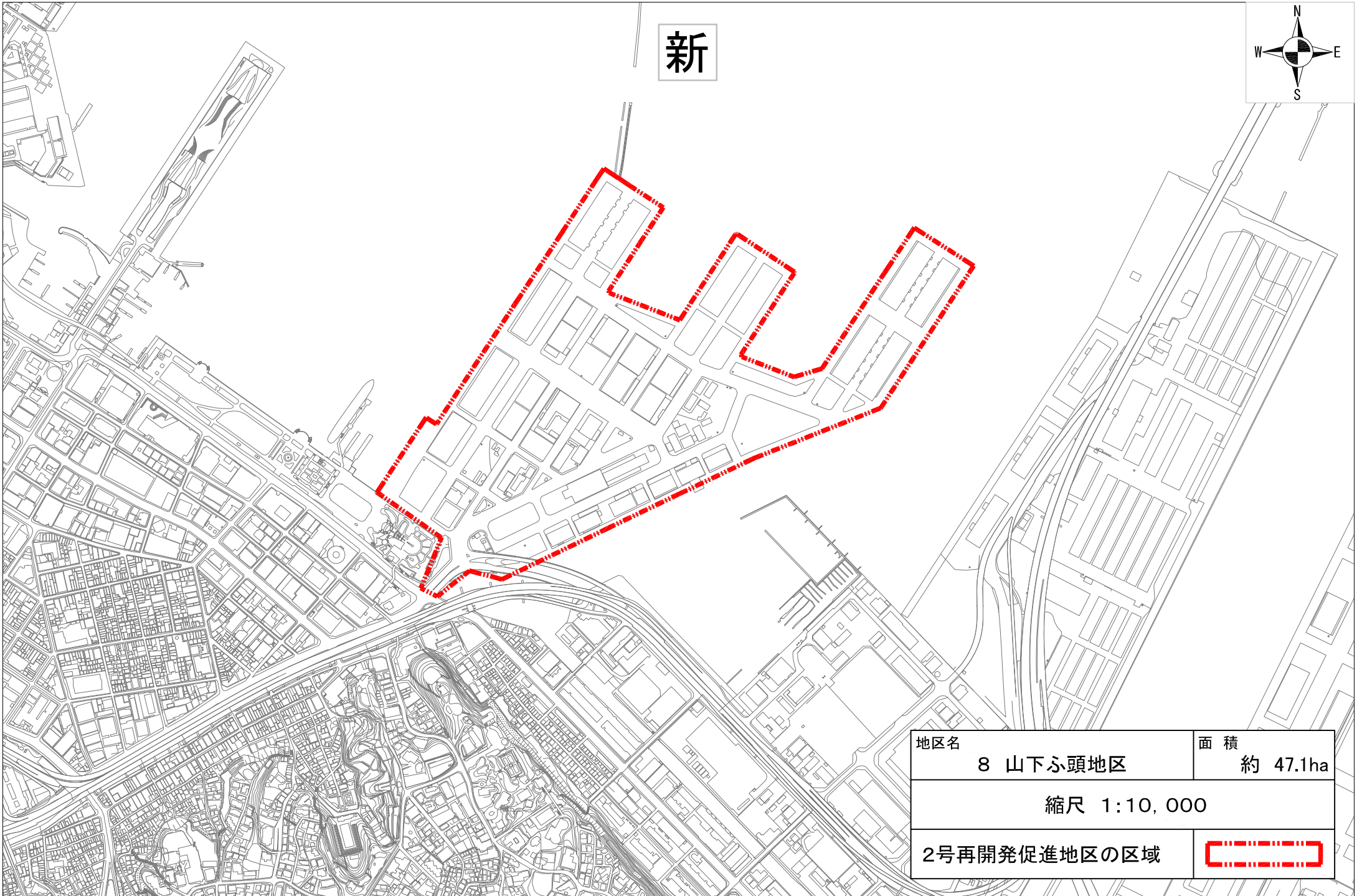

3 北仲通り周辺地区


旧



地区名	面積
3 北仲通り周辺地区	約11.3ha
縮尺 1:5,000	
2号再開発促進地区の区域	

新



地区名	8 山下ふ頭地区	面積	約 47.1ha
縮尺 1:10,000			
2号再開発促進地区の区域			

旧