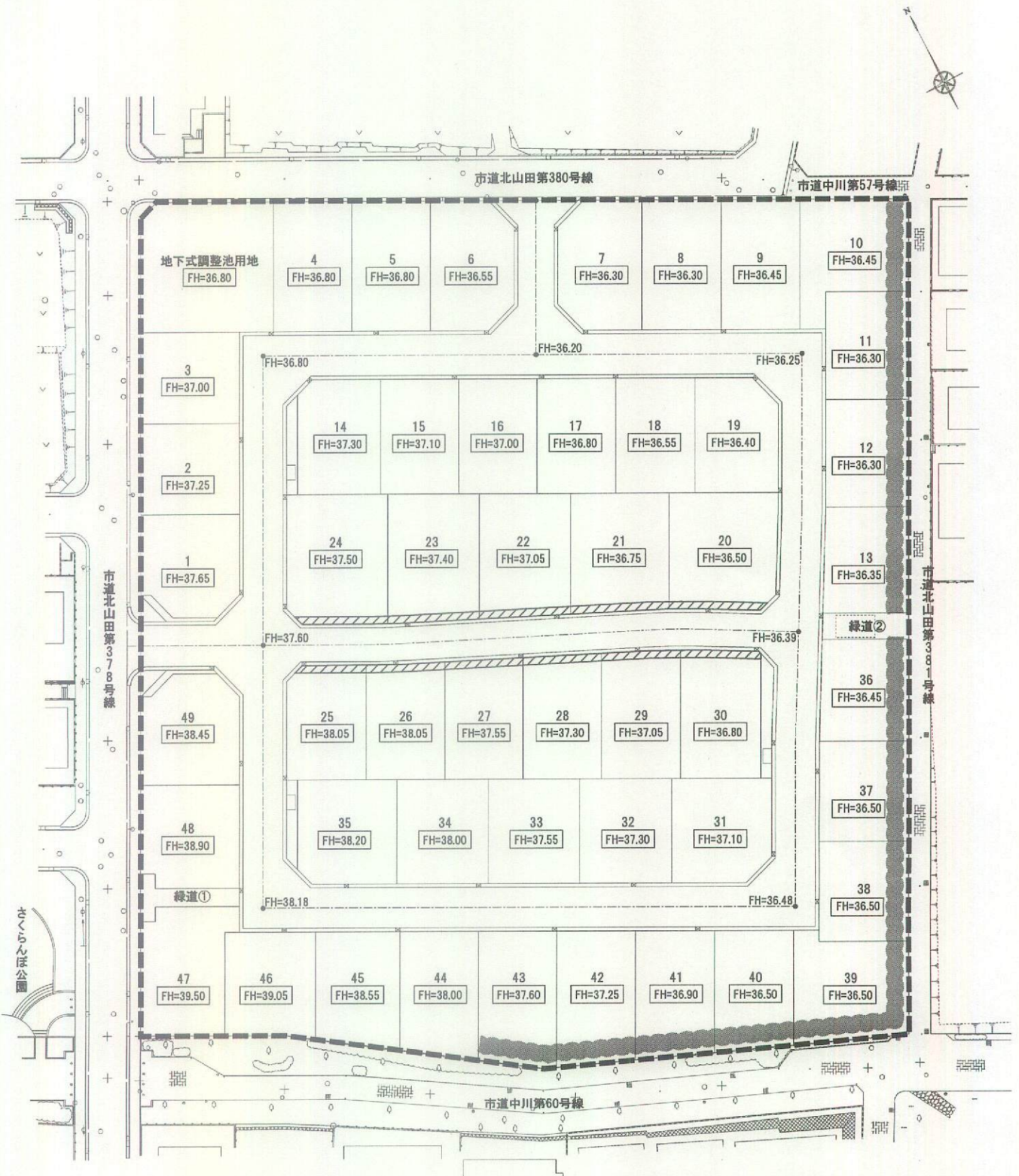





ブレイズスクエア・センター北 建築協定区域図



-  建築協定区域
-  宅地付帯緑地
-  壁面緑化
- FH=〇〇** 宅地地盤面の高さ (m)
(協定認可公告時)
- FH=〇〇 道路中心線の高さ (m)
(協定認可公告時)