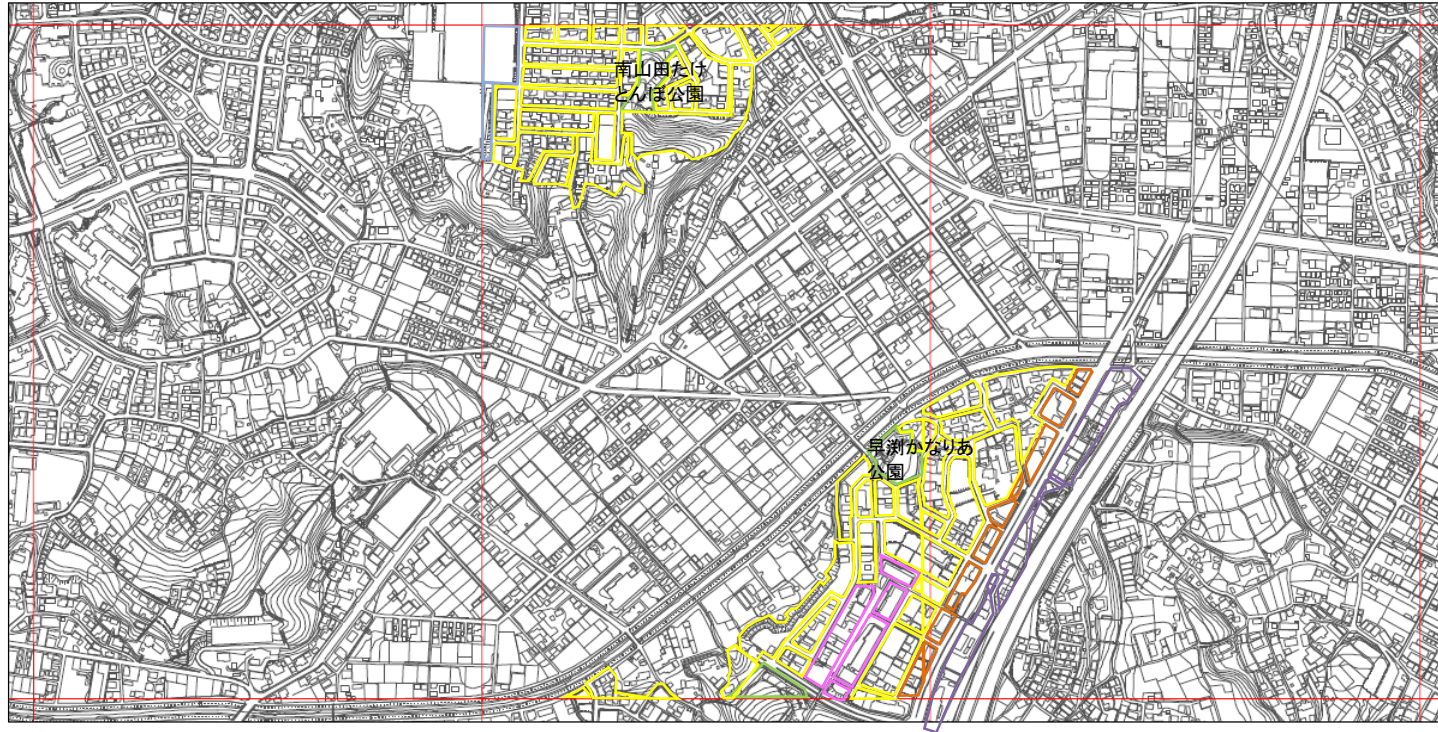











8 南山田三丁目、早瀬二～三丁目



凡例			
	一般住宅地区		公園
	共同住宅地区		教育施設(小中高)
	工場倉庫地区		牛久保配水池、港北配水池、北部工場
	近隣センター		
	駅前センター・タウンセンター		
	計画建設用地		

横浜市建築局都市計画基本図データ(地図情報レベル2500)により作成  
横浜市地形図複製承認番号 平28建都計第9042号