





a-a' 軸の座標軸 (X軸) に対する方向角を次に示す。

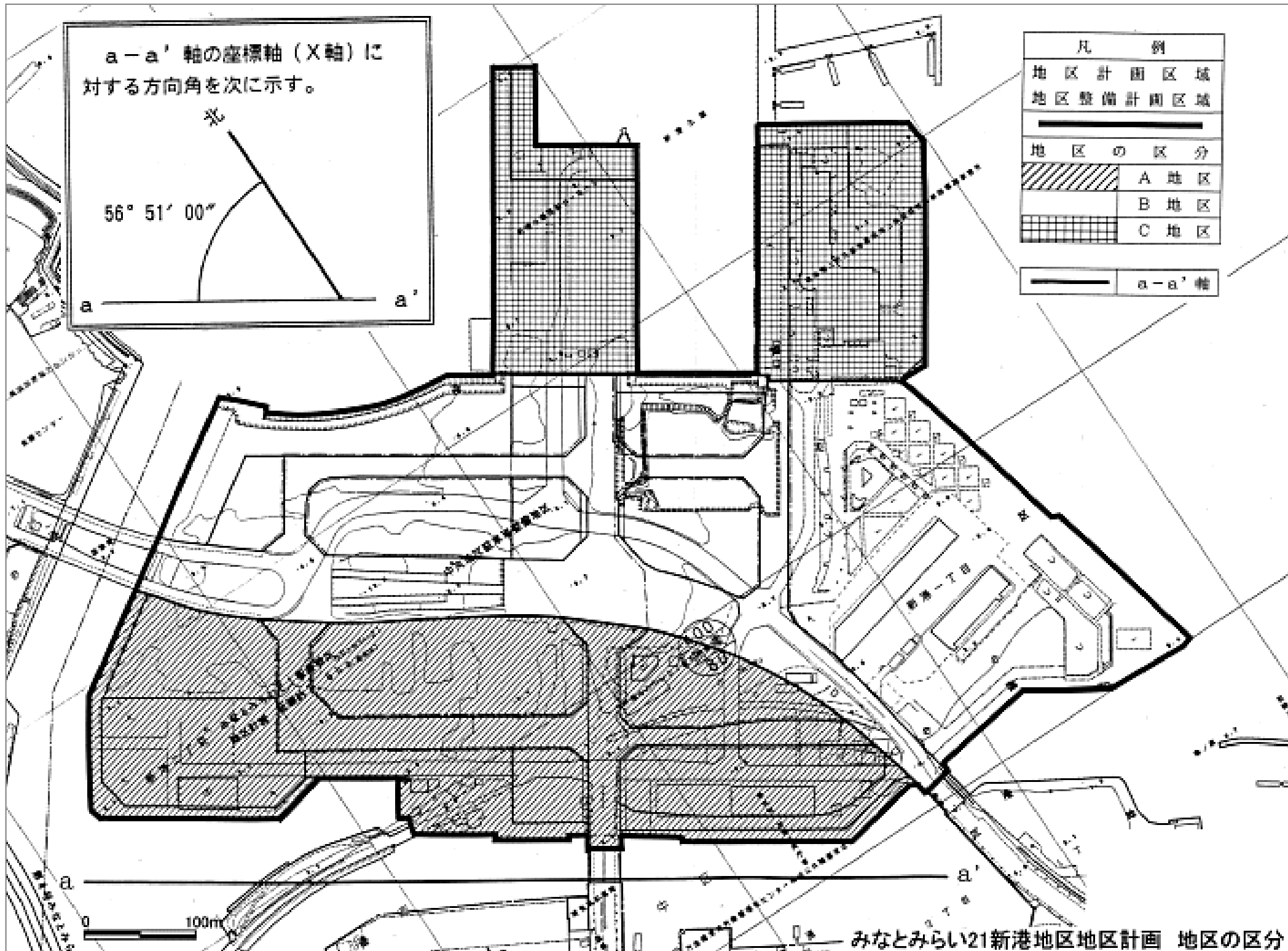
北

56° 51' 00"

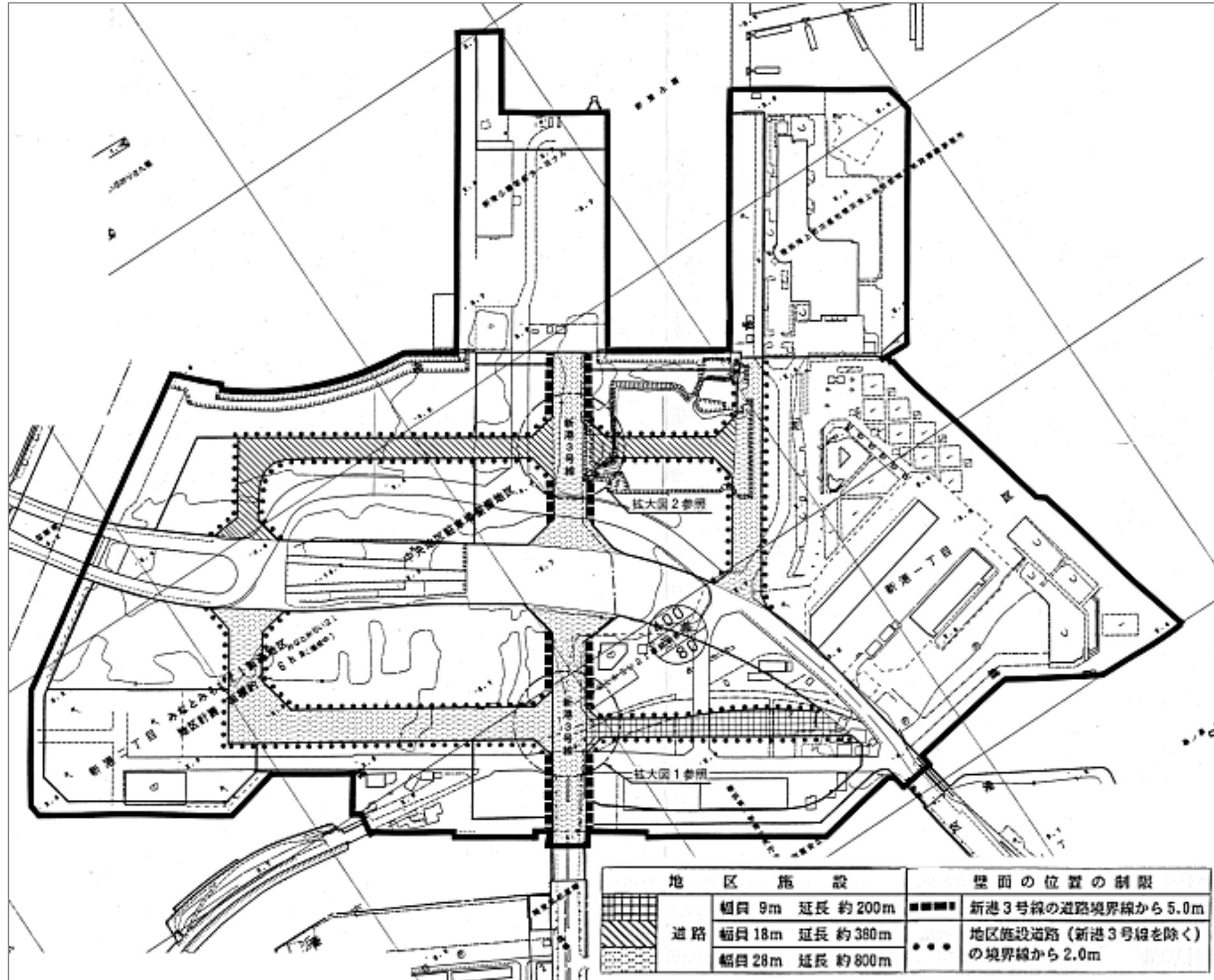
a

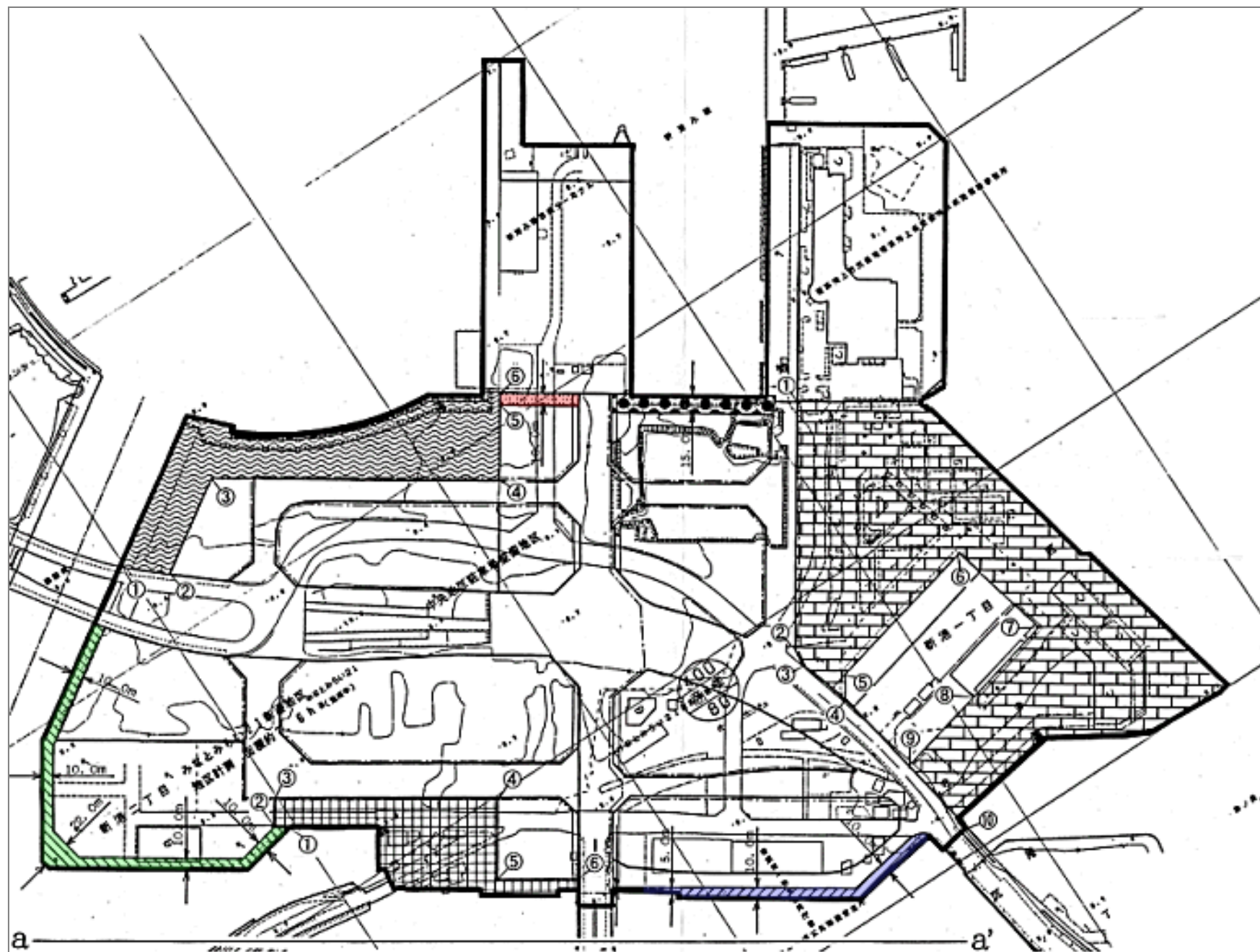
a'

凡 例	
地区計画区域	
地区整備計画区域	
-----	
地区の区分	
	A地区
	B地区
	C地区
	a-a' 軸



みなとみらい21新港地区地区計画 地区の区分





地区施設			
	親水緑地	運河パーク 約 10,300 m <sup>2</sup>	プロムナードA 約 4,300 m <sup>2</sup>
		新港パーク 約 17,500 m <sup>2</sup>	プロムナードB 約 2,400 m <sup>2</sup>
		赤レンガパーク 約 54,400 m <sup>2</sup>	プロムナードC 約 600 m <sup>2</sup>
	プロムナード		プロムナードD 約 2,000 m <sup>2</sup>
	水際線		
	a-a' 軸		