泉ゆめが丘地区出来形確認測量図（全域）

N

１：５００

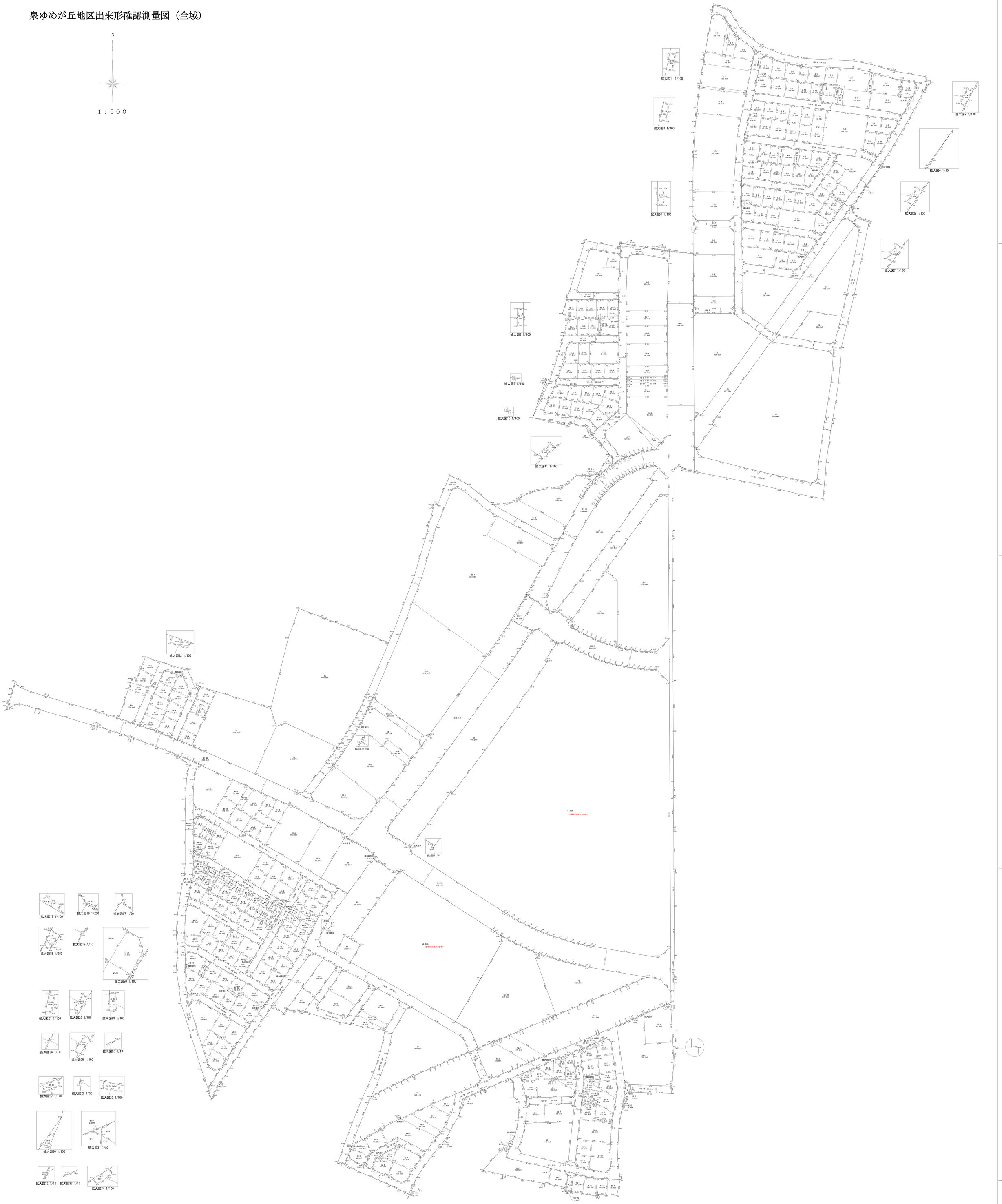

別紙１

泉ゆめが丘地区出来形確認測量図

縮尺　１：５００　　ゆめが丘３１番

令和六年九月

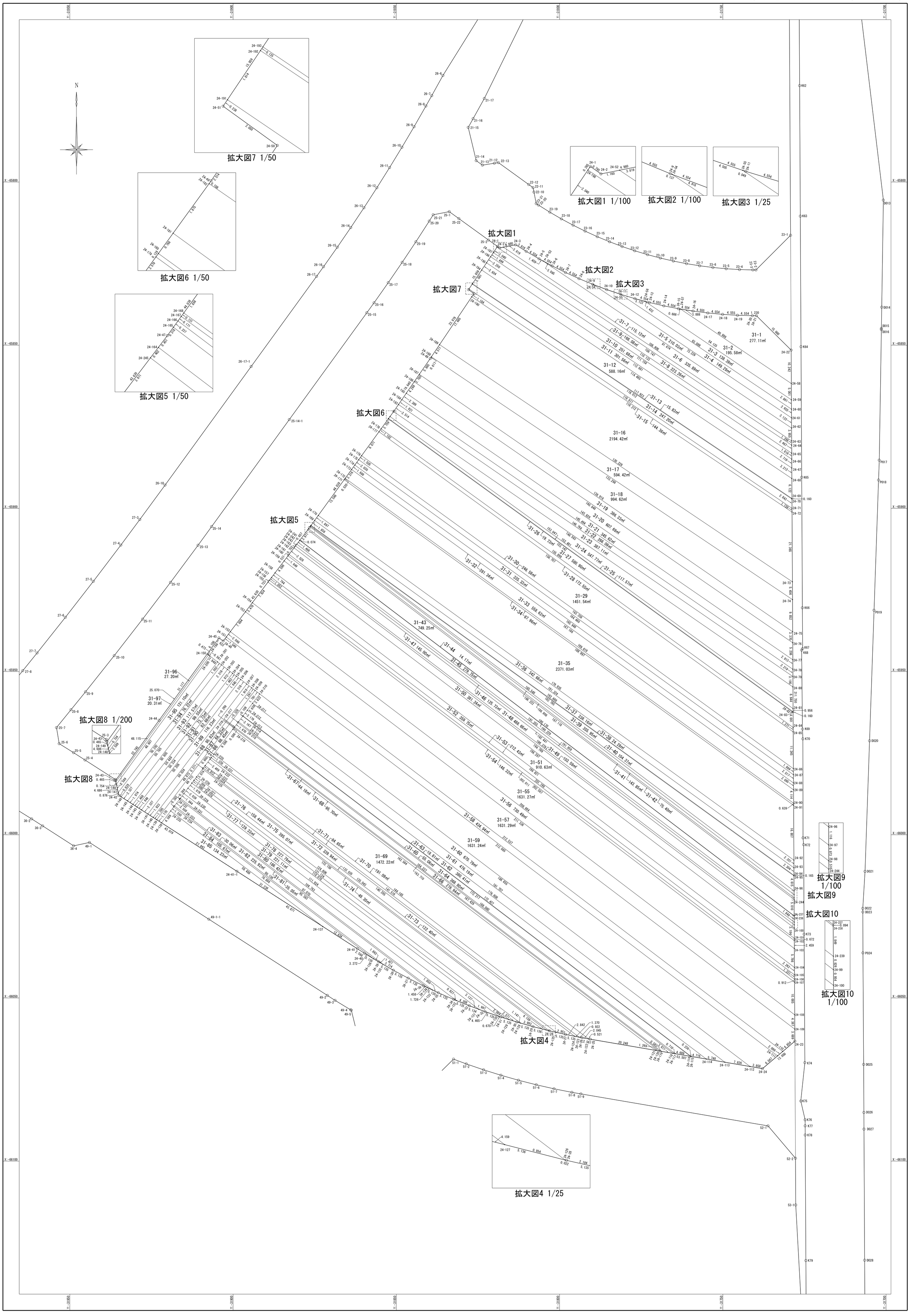

日本都市整備株式会社

泉ゆめが丘土地区画整理組合

別紙２

泉ゆめが丘地区出来形確認測量図

縮尺　１：２５０

ゆめが丘５６番

令和六年九月

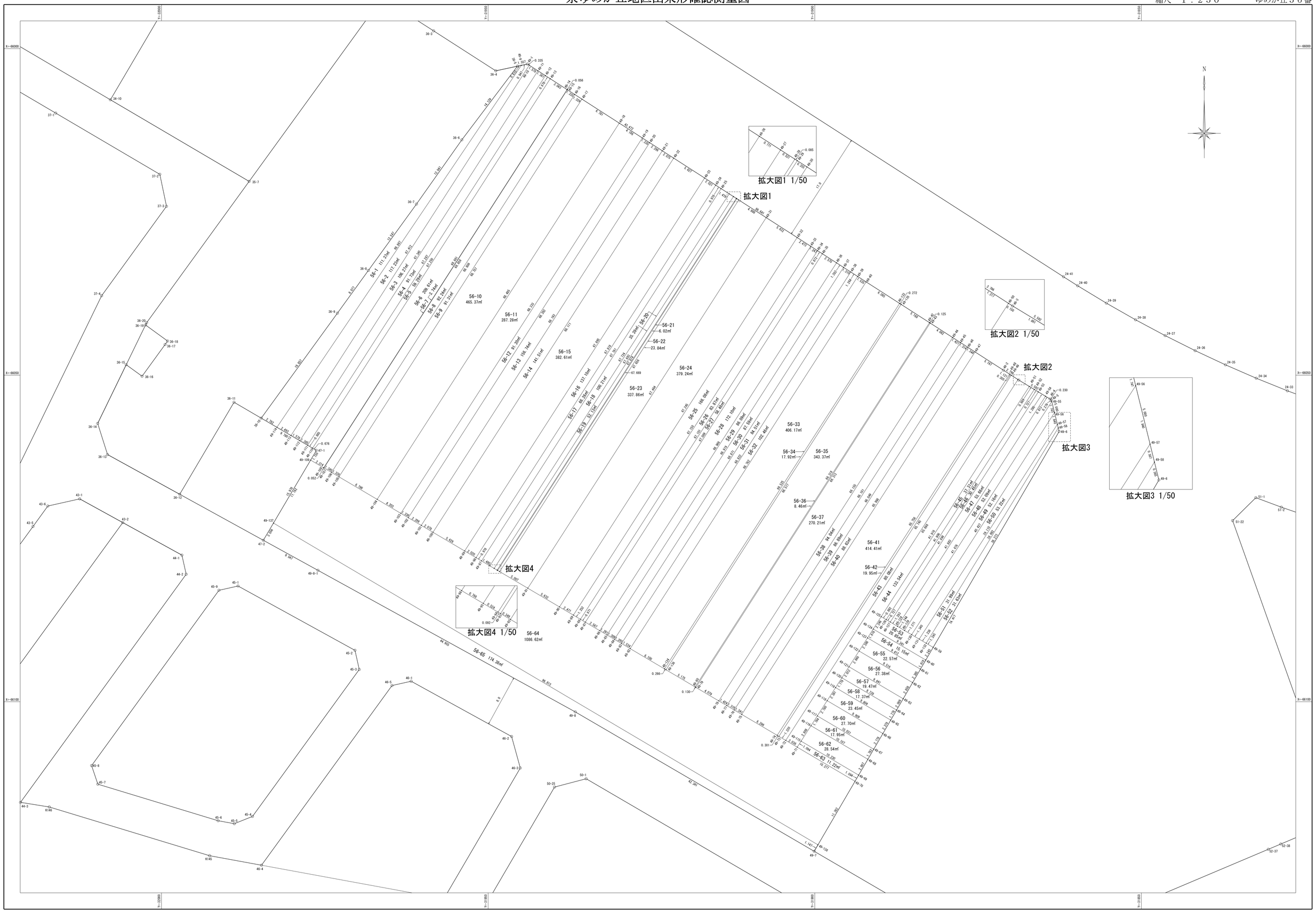

日本都市整備株式会社

泉ゆめが丘土地区画整理組合