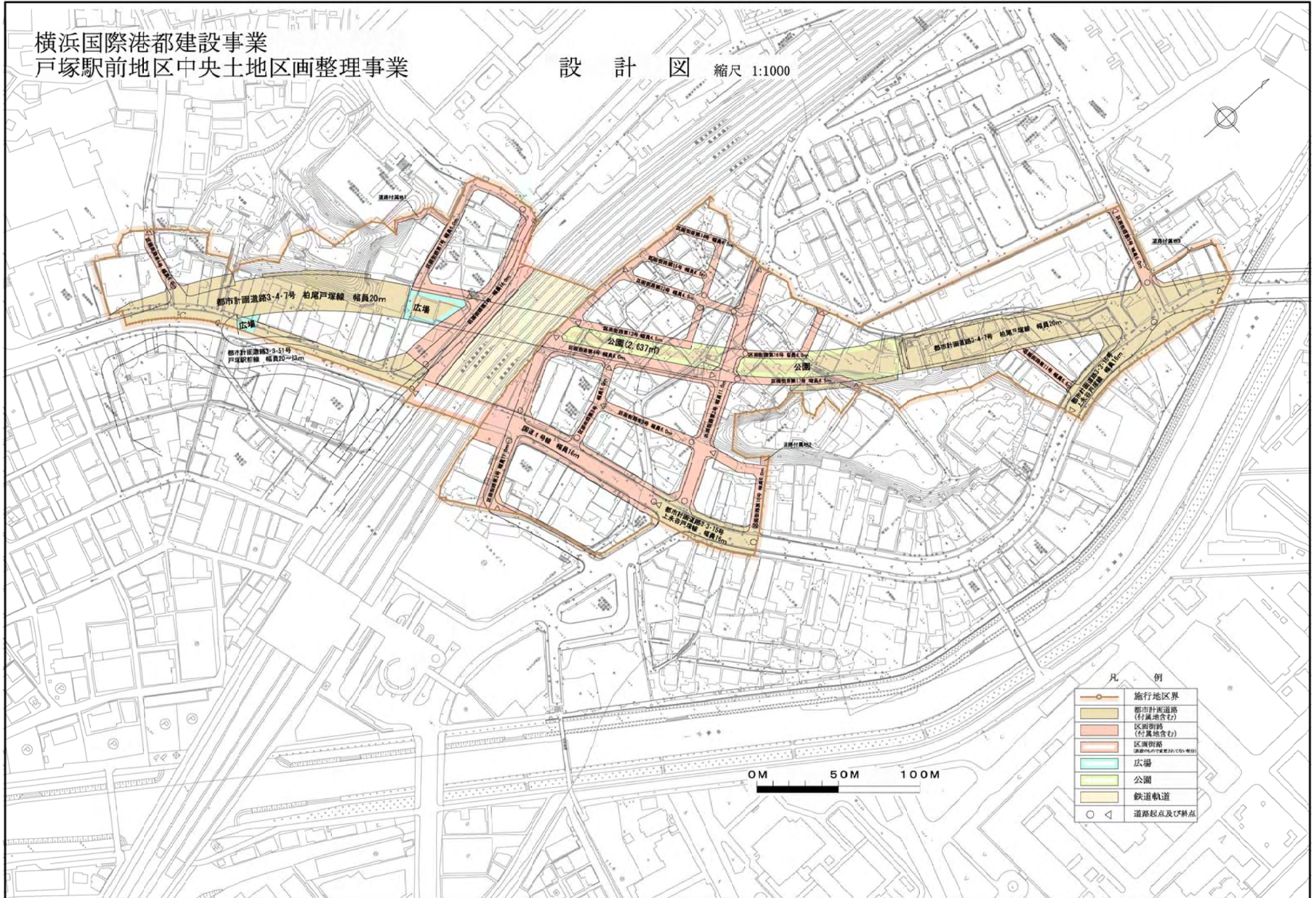










横浜国際港都建設事業
戸塚駅前地区中央土地整理事業

設計図 縮尺 1:1000



凡 例

-  施行地区界
-  都計計画道路 (付属地含む)
-  区画街路 (付属地含む)
-  区画街路 (区画内で変更されていくもの)
-  広場
-  公園
-  鉄道軌道
-  道路起点及び終点