
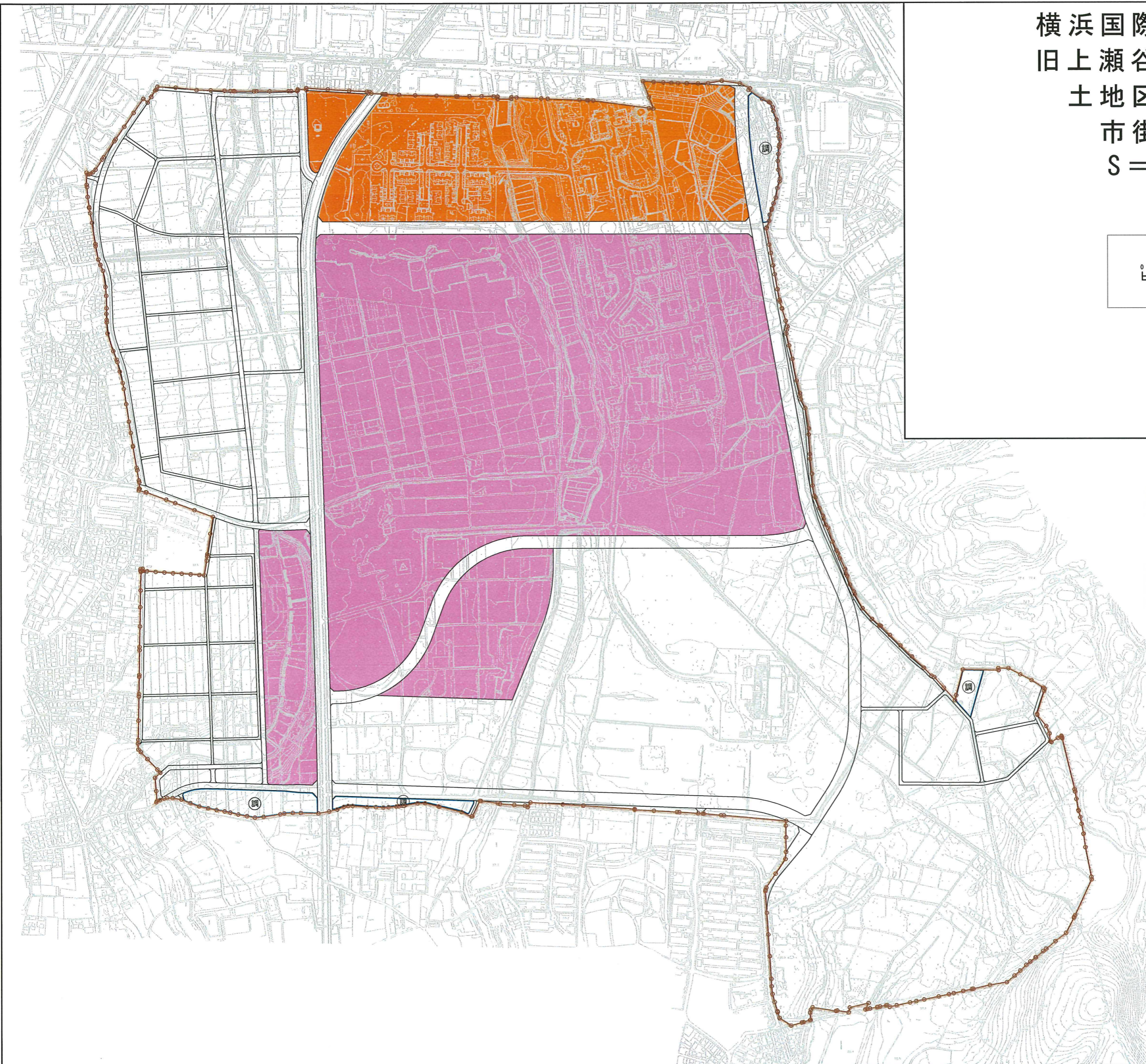
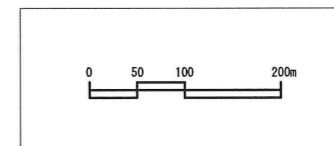


横浜国際港都建設事業  
 旧上瀬谷通信施設地区  
 土地区画整理事業  
 市街化予想図  
 S = 1 : 2500



凡 例	
	土地区画整理事業施行地区界
	商 業 地
	工 業 地
	調 整 池