

## 現地測量調査のお知らせ


日頃より横浜市の事業にご協力いただきありがとうございます。  
 横浜市では、二ツ橋北部地区の都市計画道路三ツ境下草柳線及び瀬谷地内線の周辺地区で「沿道まちづくり」の検討を進めています。  
 今後、具体的な検討を進めていくために、事業区域内及びその周辺の道路や建物等の位置や高さ等を正確に把握するために**現地の測量を行います。**

今回実施する測量（平成25年3月末まで実施）は、**平成25年度以降に実施する現況測量に必要な基準点を道路上等に設けるものです。**

今回の測量は、道路等で実施いたしますが、測量作業中、できるだけご迷惑のかからないよう作業を行ってまいりますので、地域の皆様のご理解とご協力をお願い致します。

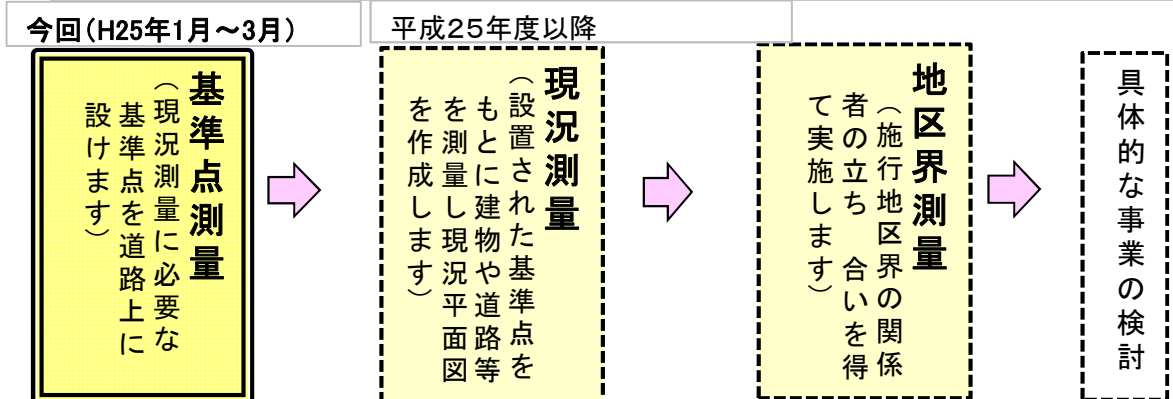
なお、作業中につきましてお気づきの点がございましたら、お問い合わせ先までご連絡下さい。

1. 業務委託名	「沿道まちづくり事業」事業区域内等測量業務委託
2. 作業場所	横浜市瀬谷区相沢一丁目、二丁目、二ツ橋町（裏面の位置図参照）
3. 作業概要	現地での基準点測量
4. 作業予定期間	平成25年1月 下旬 ～ 平成25年3月 下旬
5. 作業時間	9時 ～ 17時まで
6. 委託業者	和晃測量株式会社 TEL 045-932-2115



### 《参考》

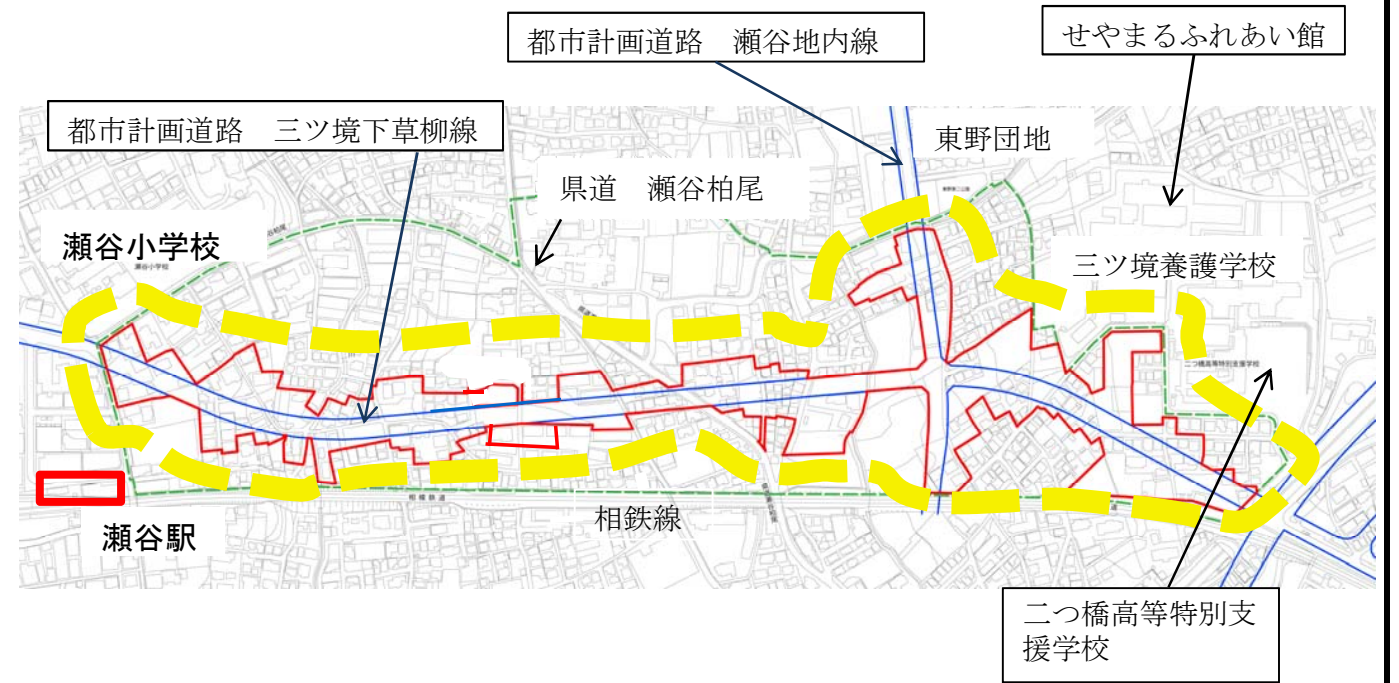
#### 今後の測量の進め方



## 位置図

### 測量実施区域

- ・ 図面で示した測量実施区域は、概ねの範囲です。
- ・ 基本的に道路上で作業を行いますが、必要に応じて皆様の宅地に入らせていただく場合は、事前にご説明しご了解を得てから実施します。



### 「沿道まちづくり」事業予定区域

この区域は、現時点で検討している区域であり、今後の検討で変わる可能性があります。

### 《参考》 「沿道まちづくり」について

土地区画整理事業を都市計画決定している二ツ橋北部地区（約172ha）のうち、都市計画道路三ツ境下草柳線及び瀬谷地内線の周辺については、都市計画道路と沿道を一体的に整備する、「沿道まちづくり」の検討を進めています。

平成24年から継続的に地権者の方々と意見交換を行ってきており、この度現地での測量を行っていくことになりました。

なお、「沿道まちづくり」の状況については平成25年1月発行の「沿道まちづくりニュース（第6号）」をご覧ください。

お問い合わせ先: 横浜市都市整備局市街地整備推進課 TEL: 045-671-2720

担当: 寺井、島岡