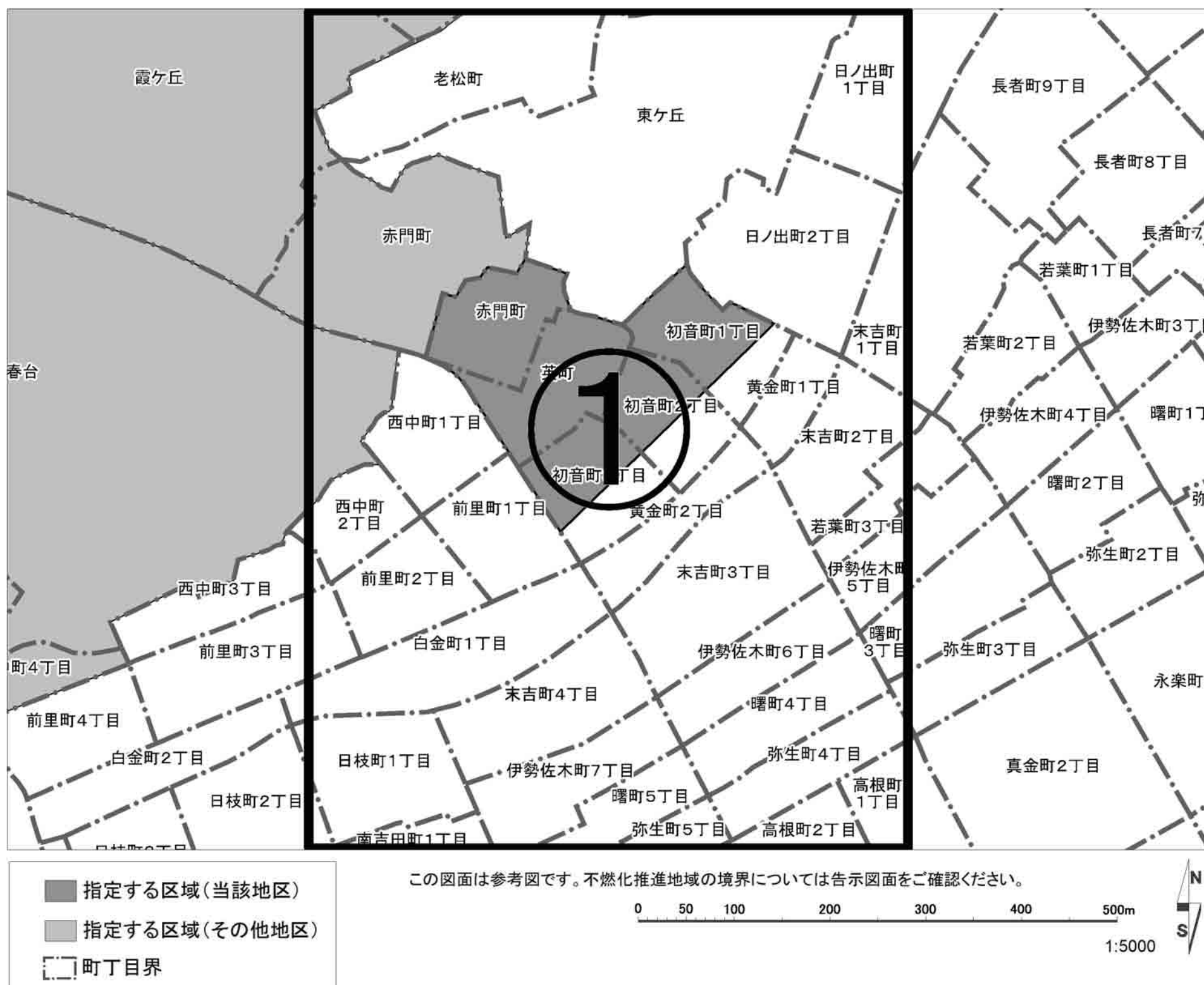
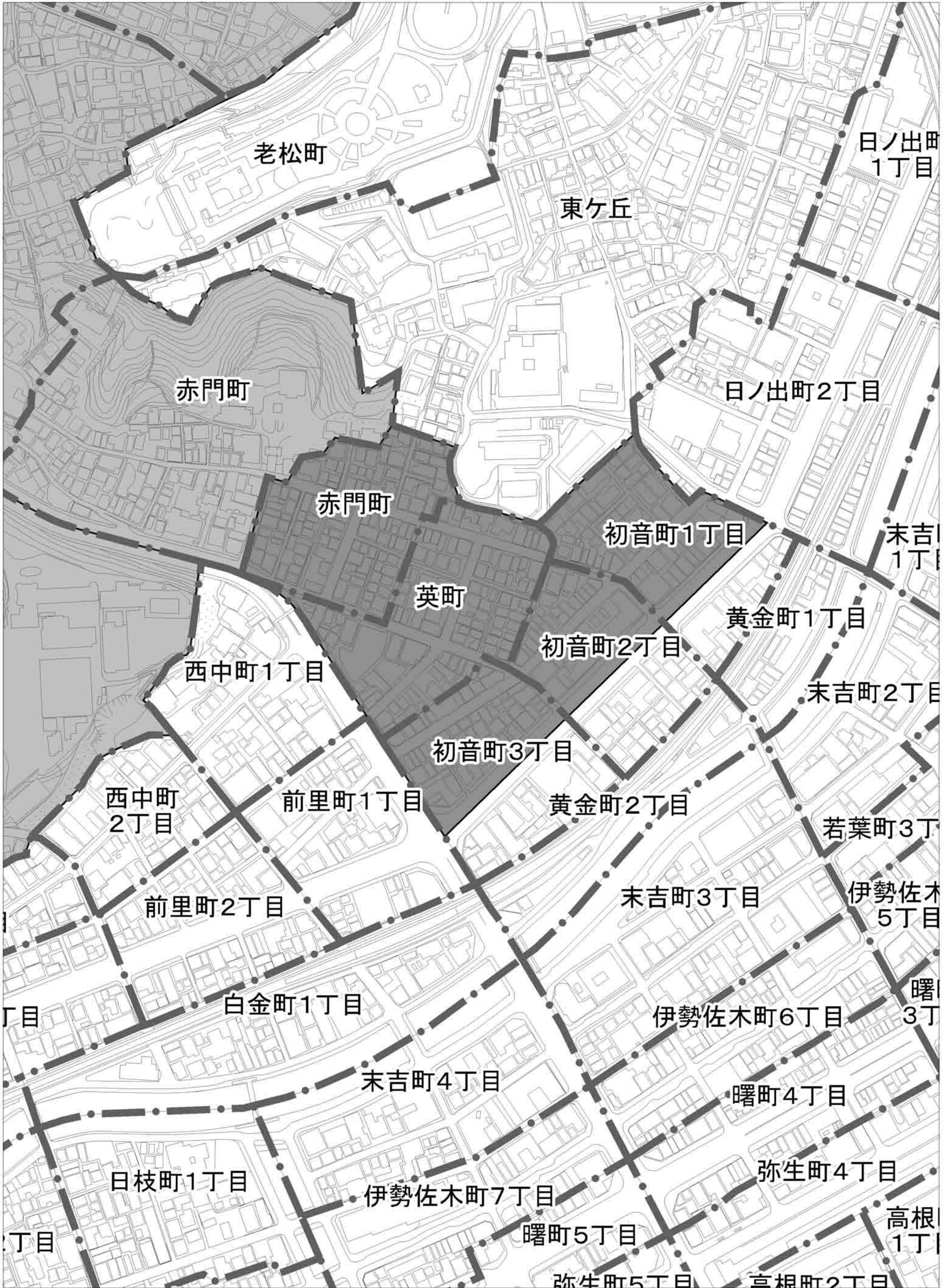


# 中B地区(図郭図)

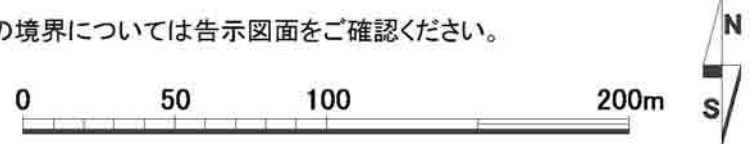


# 中B地区①



- 指定する区域(当該地区)
- 指定する区域(其他地区)
- 町丁目界

この図面は参考図です。不燃化推進地域の境界については告示図面をご確認ください。



1:2500