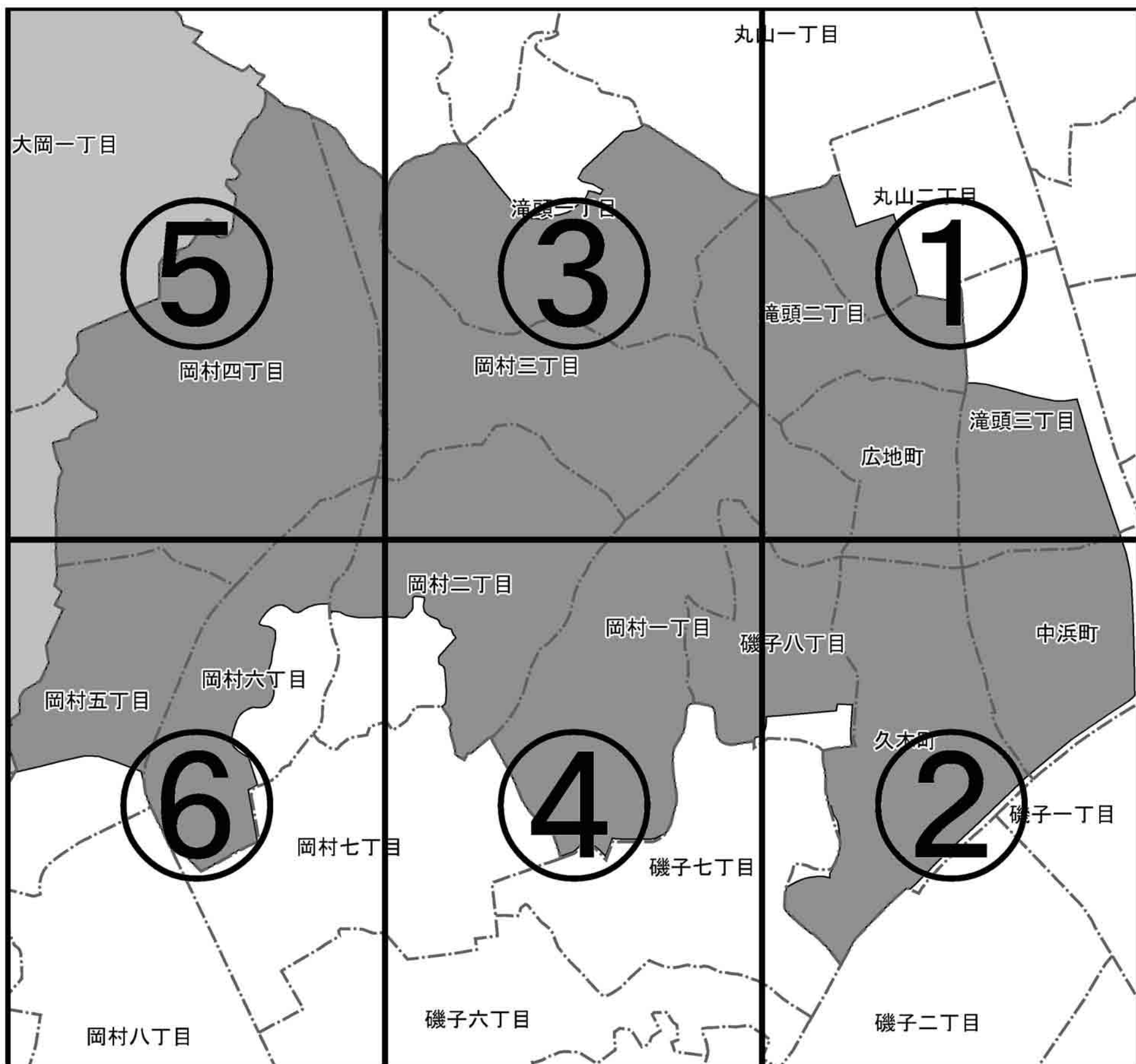


磯子地区(図郭図)



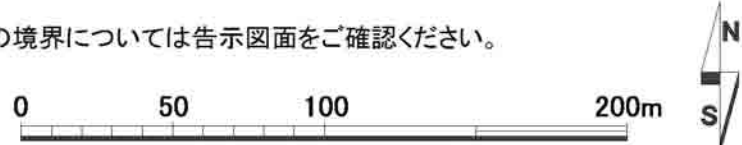
この図面は参考図です。不燃化推進地域の境界については告示図面をご確認ください。

磯子地区①



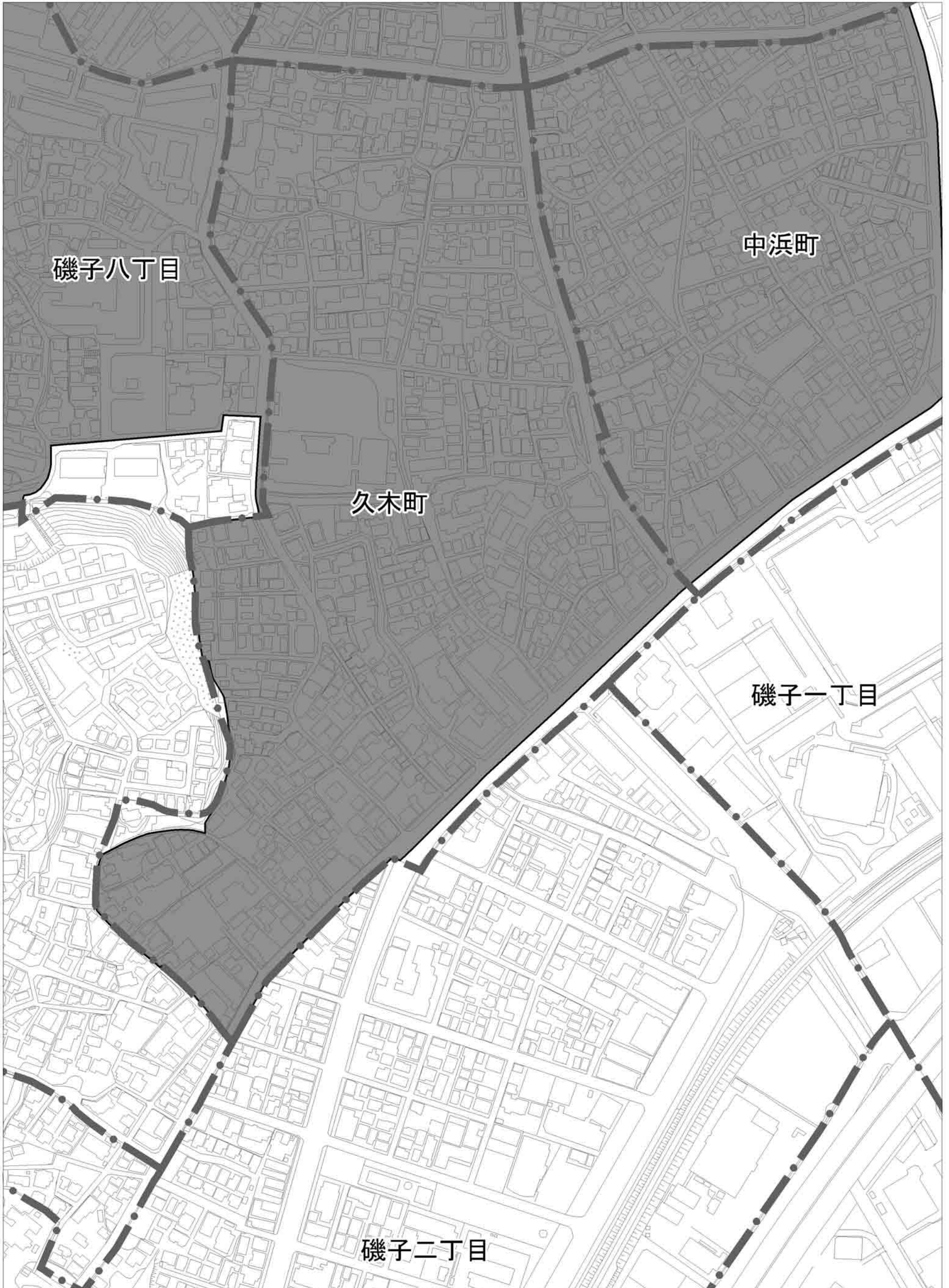
- 指定する区域(当該地区)
- 指定する区域(その他地区)
- 町丁目界

この図面は参考図です。不燃化推進地域の境界については告示図面をご確認ください。



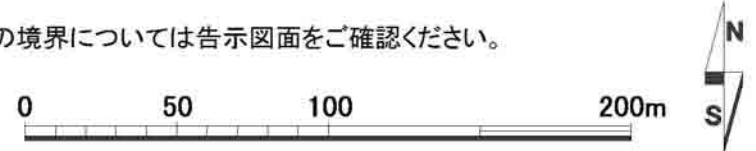
1:2500

磯子地区②

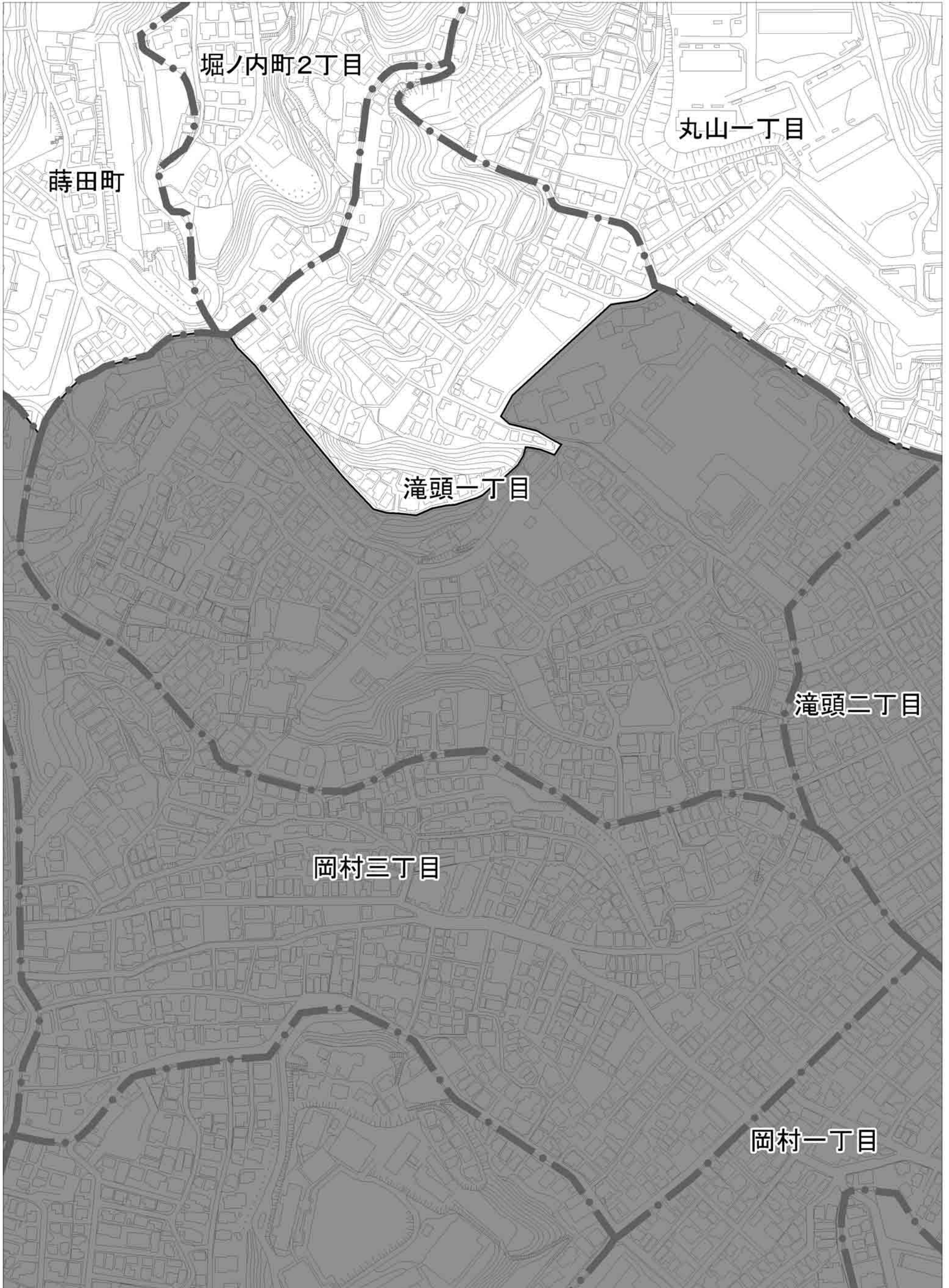


- 指定する区域(当該地区)
- 指定する区域(その他地区)
- 町丁目界

この図面は参考図です。不燃化推進地域の境界については告示図面をご確認ください。




磯子地区③



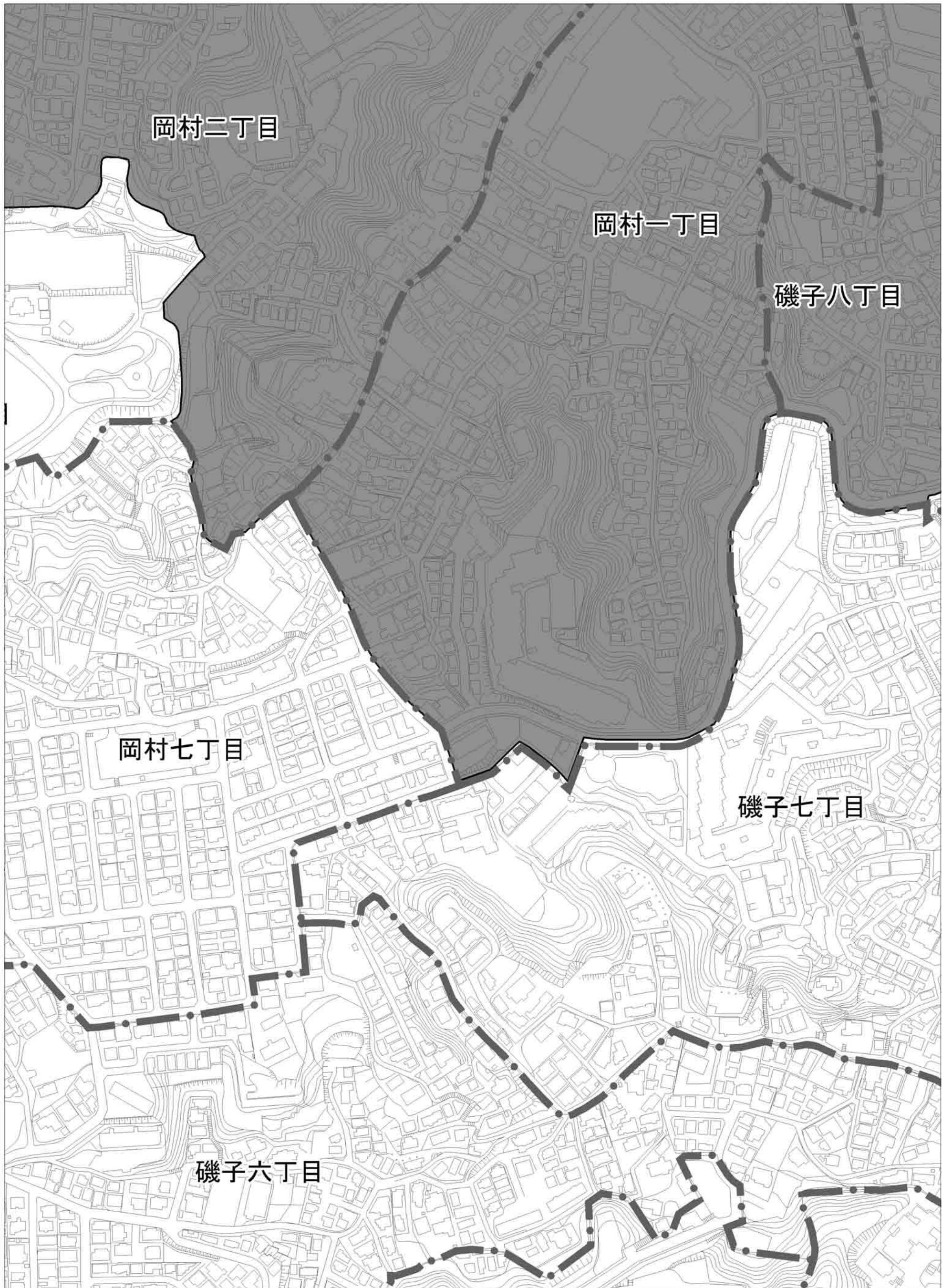
- 指定する区域(当該地区)
- 指定する区域(その他地区)
- 町丁目界

この図面は参考図です。不燃化推進地域の境界については告示図面をご確認ください。



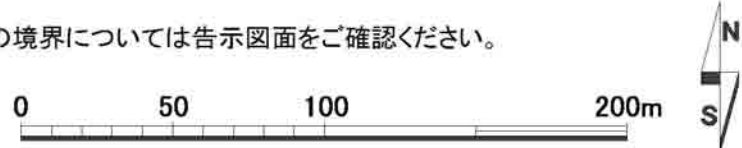
1:2500

磯子地区④

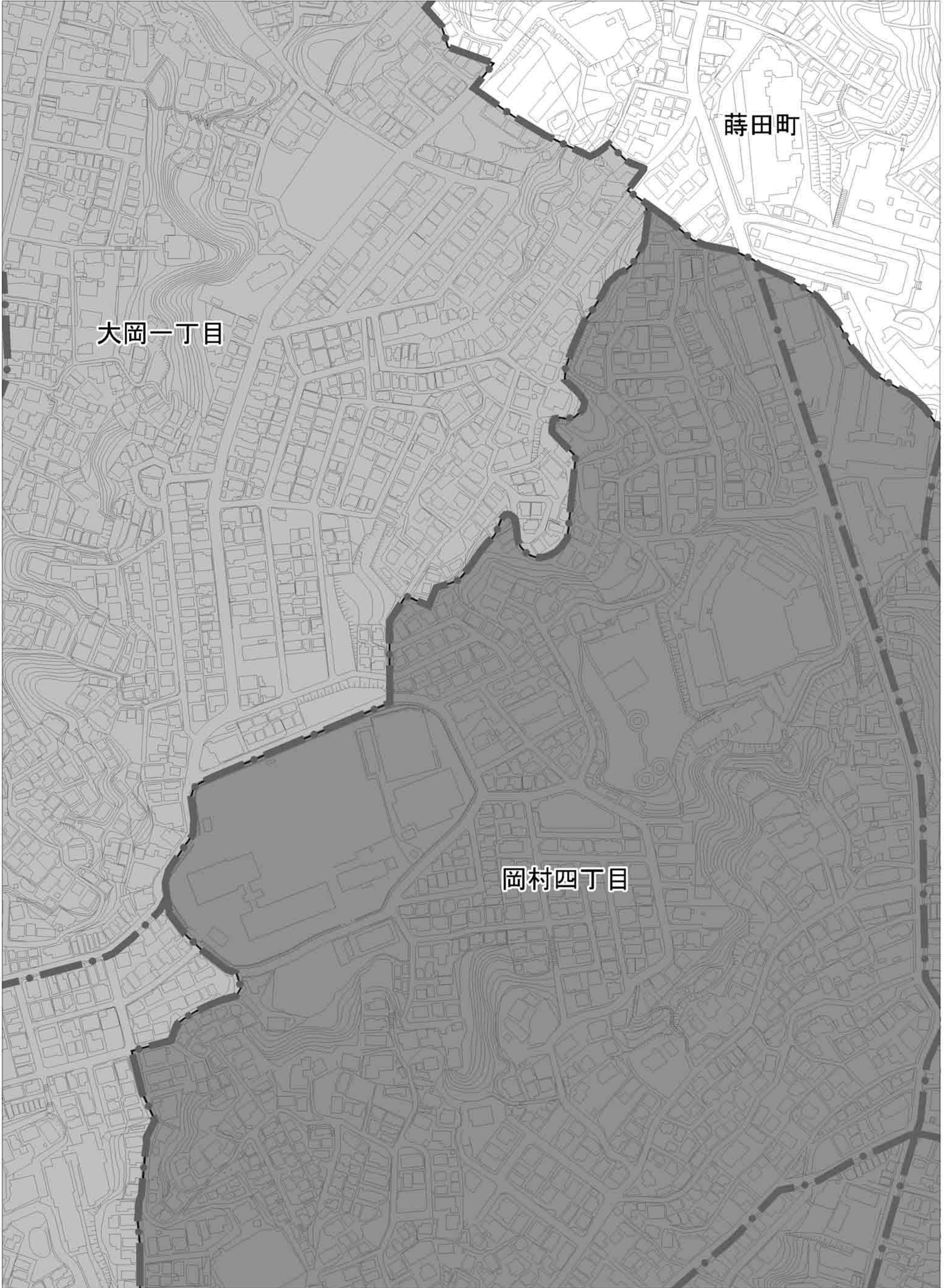


- 指定する区域(当該地区)
- 指定する区域(其他地区)
- 町丁目界

この図面は参考図です。不燃化推進地域の境界については告示図面をご確認ください。



磯子地区⑤



- 指定する区域(当該地区)
- 指定する区域(その他地区)
- 町丁目界

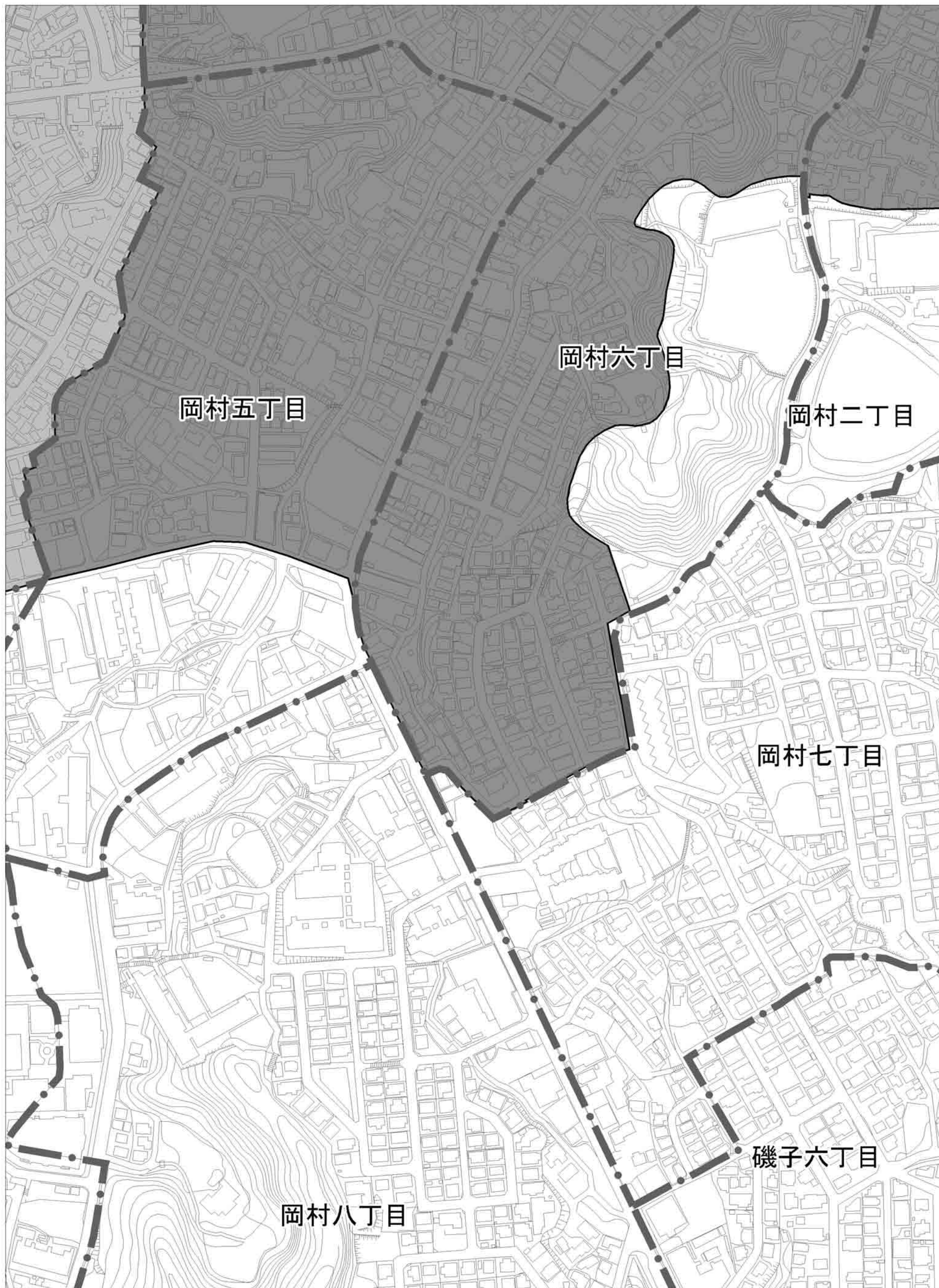
この図面は参考図です。不燃化推進地域の境界については告示図面をご確認ください。

0 50 100 200m



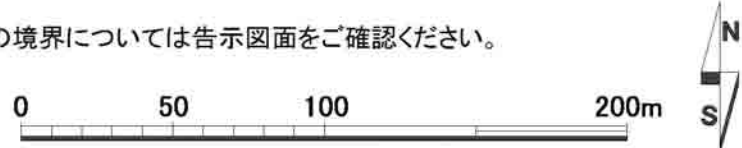
1:2500

磯子地区⑥



- 指定する区域(当該地区)
- 指定する区域(其他地区)
- 町丁目界

この図面は参考図です。不燃化推進地域の境界については告示図面をご確認ください。



1:2500