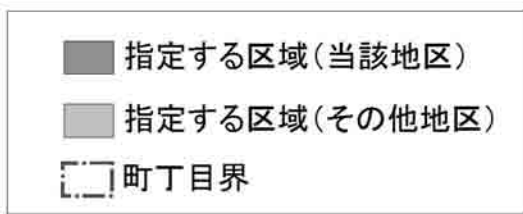
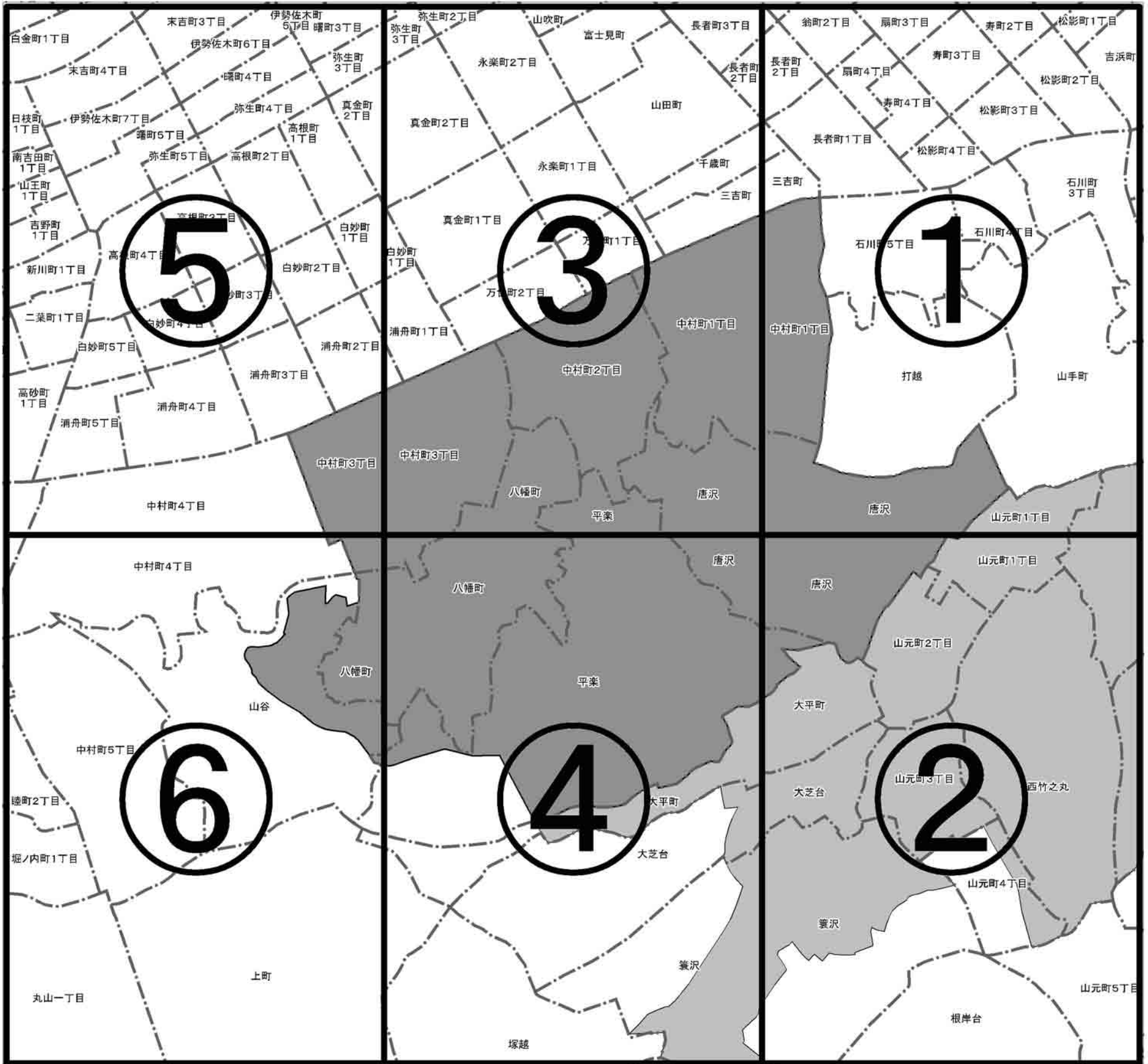


南B地区(図郭図)

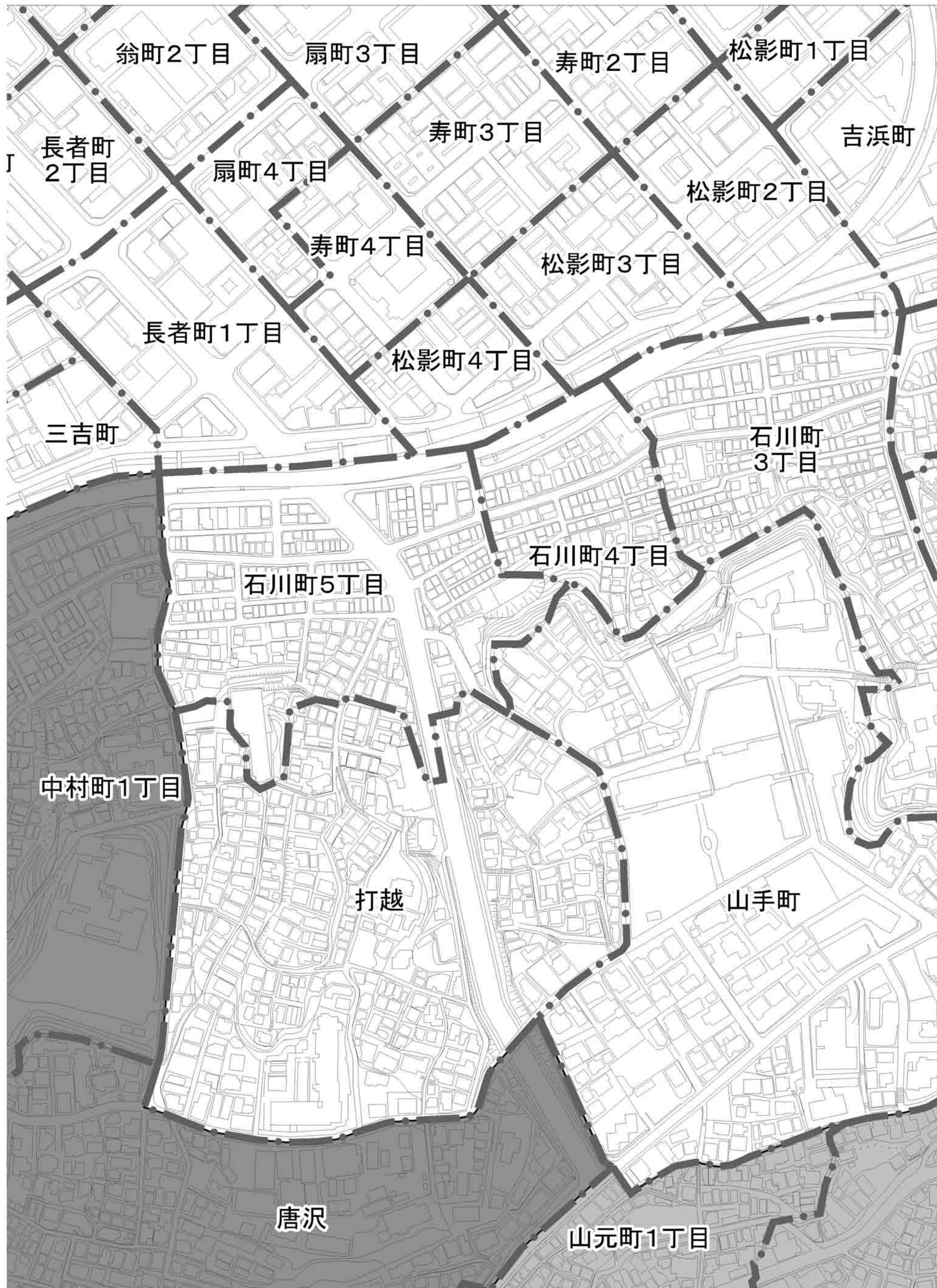


この図面は参考図です。不燃化推進地域の境界については告示図面をご確認ください。



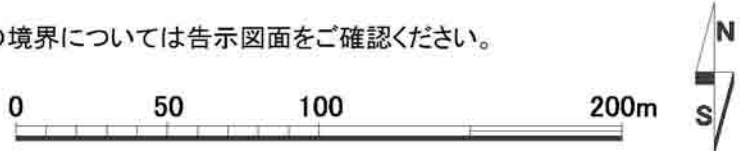
1:7500

南B地区①



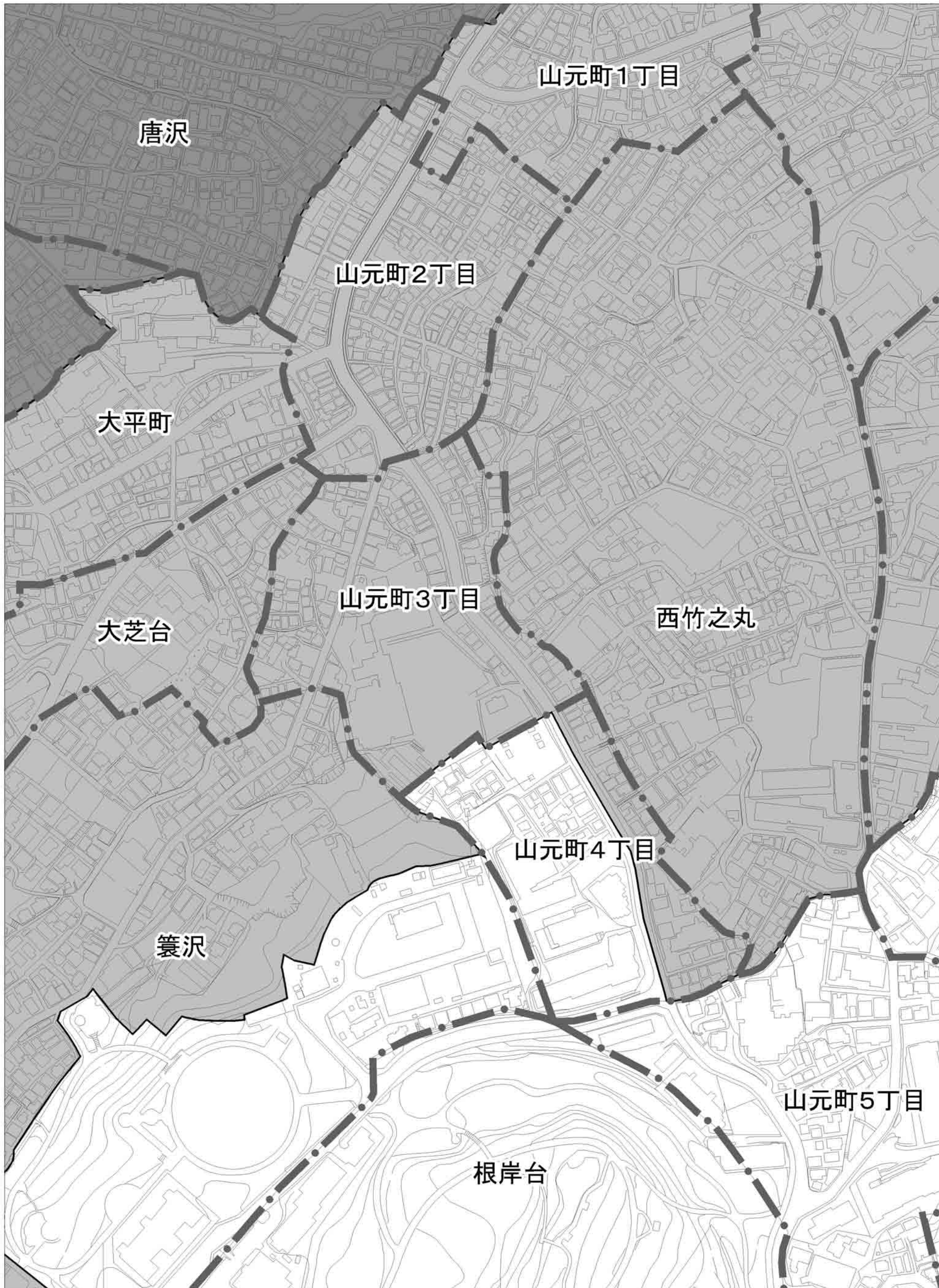
- 指定する区域(当該地区)
- 指定する区域(其他地区)
- 町丁目界

この図面は参考図です。不燃化推進地域の境界については告示図面をご確認ください。



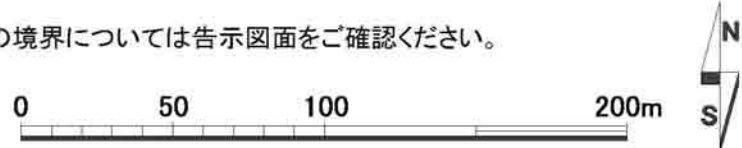
1:2500

南B地区②



- 指定する区域(当該地区)
- 指定する区域(その他地区)
- 町丁目界

この図面は参考図です。不燃化推進地域の境界については告示図面をご確認ください。



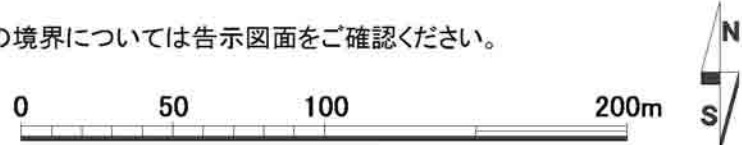
1:2500

南B地区③



- 指定する区域(当該地区)
- 指定する区域(其他地区)
- 町丁目界

この図面は参考図です。不燃化推進地域の境界については告示図面をご確認ください。



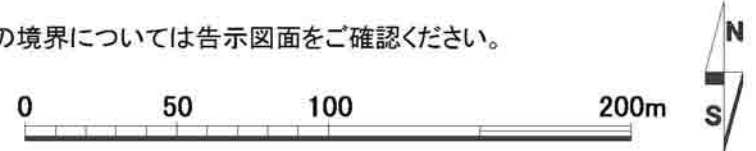
1:2500

南B地区④



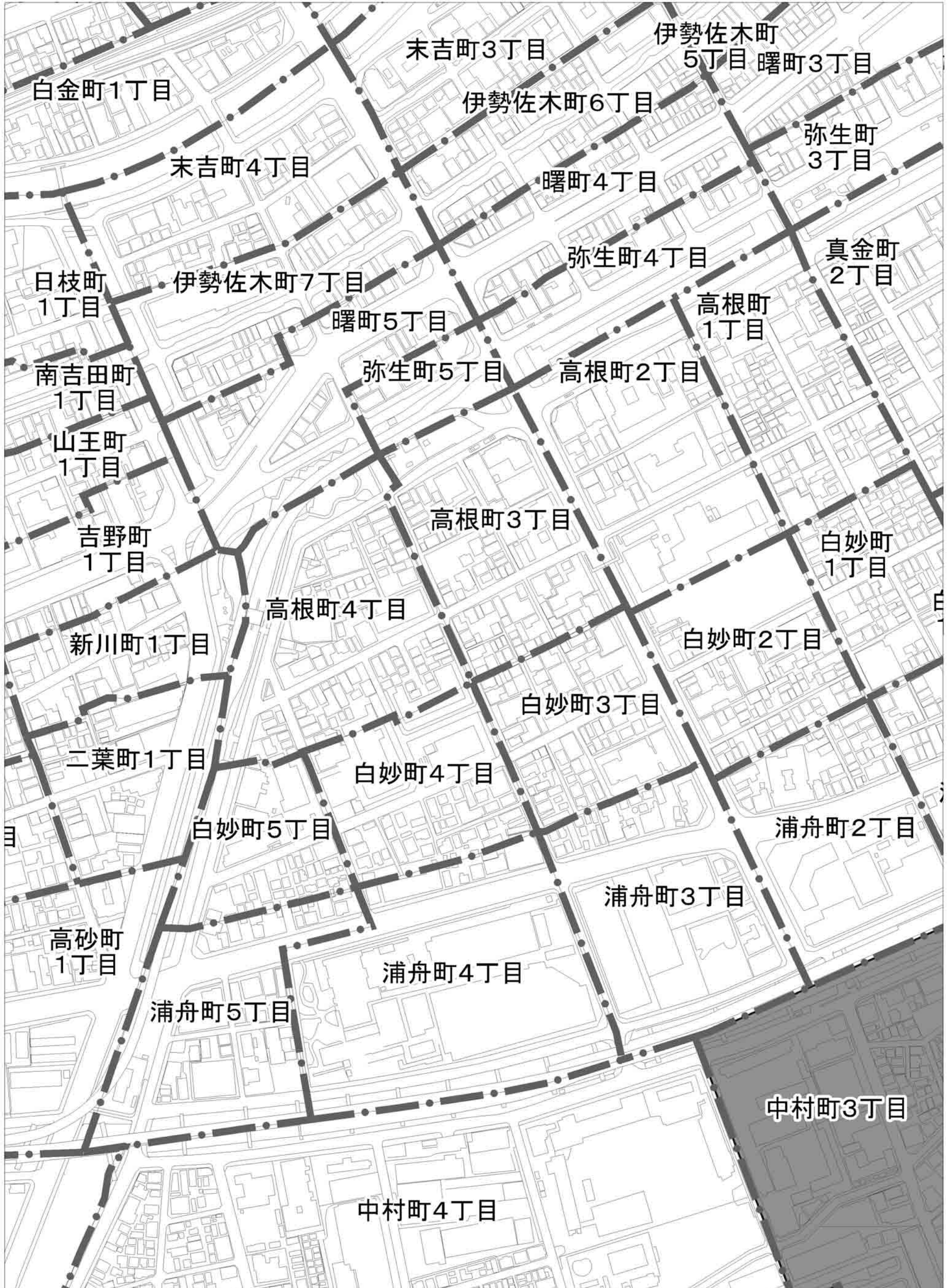
- 指定する区域(当該地区)
- 指定する区域(其他地区)
- 町丁目界

この図面は参考図です。不燃化推進地域の境界については告示図面をご確認ください。




1:2500

南B地区⑤



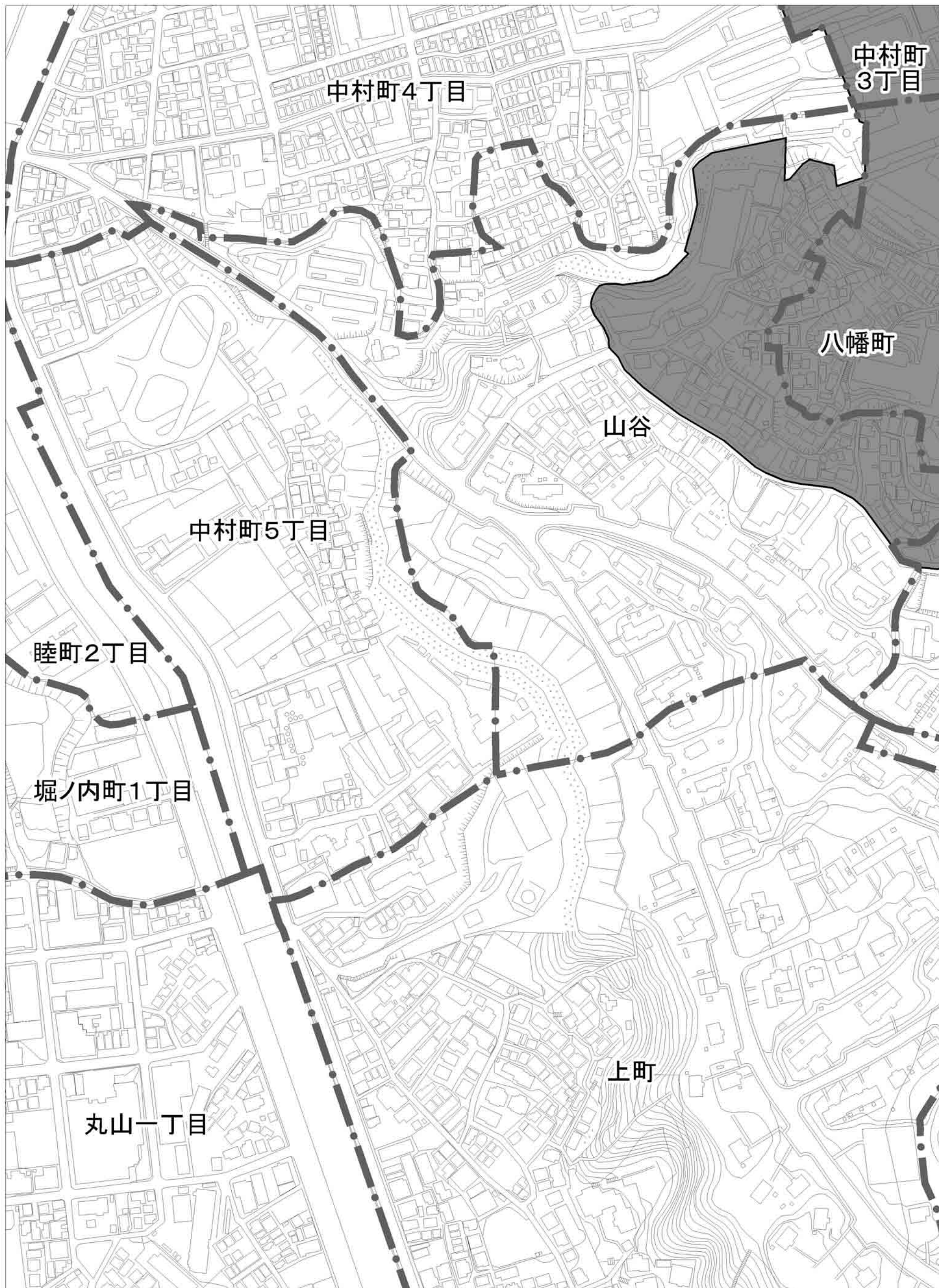
- 指定する区域(当該地区)
- 指定する区域(其他地区)
- 町丁目界

この図面は参考図です。不燃化推進地域の境界については告示図面をご確認ください。



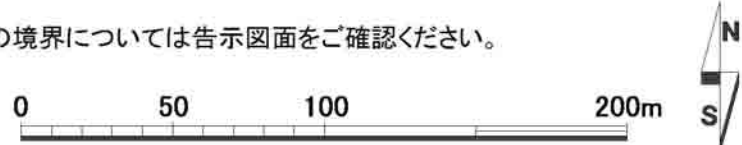
1:2500

南B地区⑥



- 指定する区域(当該地区)
- 指定する区域(其他地区)
- 町丁目界

この図面は参考図です。不燃化推進地域の境界については告示図面をご確認ください。



1:2500