

泉の森ふれあい樹林  
中田宮の台市民の森  
新橋市民の森



森・生き物情報

横浜の森はどんな森？

横浜には様々なタイプの森があります。神社などで見られるシイやカシといった常緑広葉樹林は、横浜の原生的な森の姿に近いと言われています。「雑木林」として知られているクヌギやコナラの林、スギやヒノキなどの針葉樹林、竹林などは、人が暮らしの中で手を入れ、その影響を受けて形成された樹林です。また、樹林の周りには水田や草地などいろいろな環境が一体になり、「里山」といわれる豊かな環境をつくっていました。横浜市では、これらの森を土地所有者の方のご協力のもと「市民の森」「ふれあいの樹林」として保全し、公開しています。

この森はどんな森？

新橋市民の森は斜面地が多く北側の緑地には水田跡地が湿地環境を形成しています。森はスギ・サワラ・ヒノキからなる針葉樹林、シラカシなどの常緑樹林、クヌギ、コナラなどの落葉広葉樹林などがあり、一部竹林も見られます。

※これらの写真は、樹林地で見られる動植物の一例です。時期や状況によって見られないこともあります。



広域マップ・周辺情報

小川アメニティ

川の源流に近い場所で自然の景観が残っているところを水があふれない対策を行い、まわりの環境と調和させて、人々が親しめるように整備したものです。

水と緑と歴史の散歩道

泉区の文化・歴史・豊かな自然など区内の魅力満載の区民による手作りの散策ガイドです。詳しくは泉区ホームページをご覧ください。

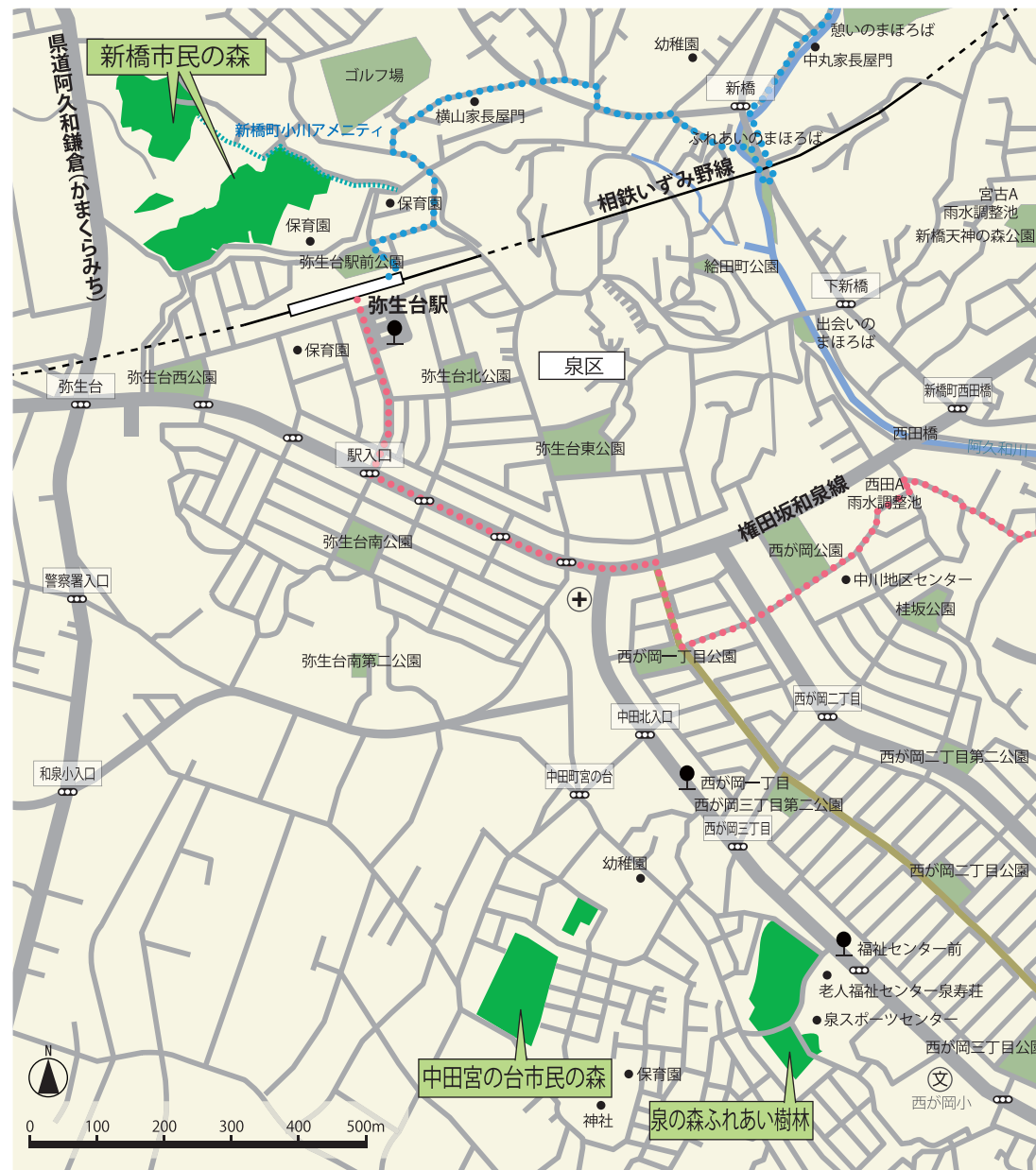
詳しくは泉区ホームページをご覧ください。  
(<http://www.city.yokohama.lg.jp/izumi/>)

○長屋門・武相国境の道コース

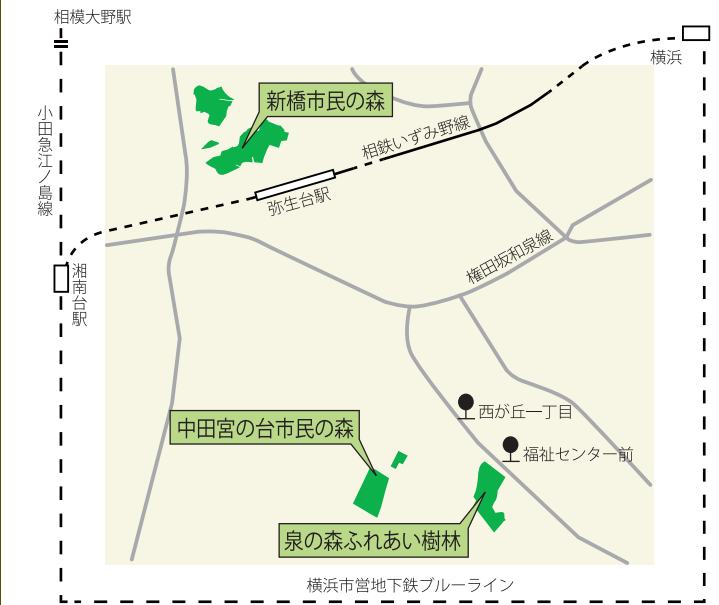
○大山道・阿久和川・まほろばコース

- ⊗ 学校
- ⊕ 病院
- バス停
- ♿ トイレ
- 🚦 信号

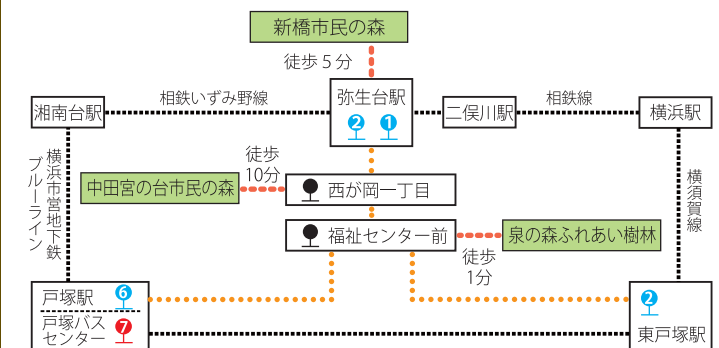
※市民の森・ふれあいの樹林に、駐車場はありません。公共交通機関をご利用ください。



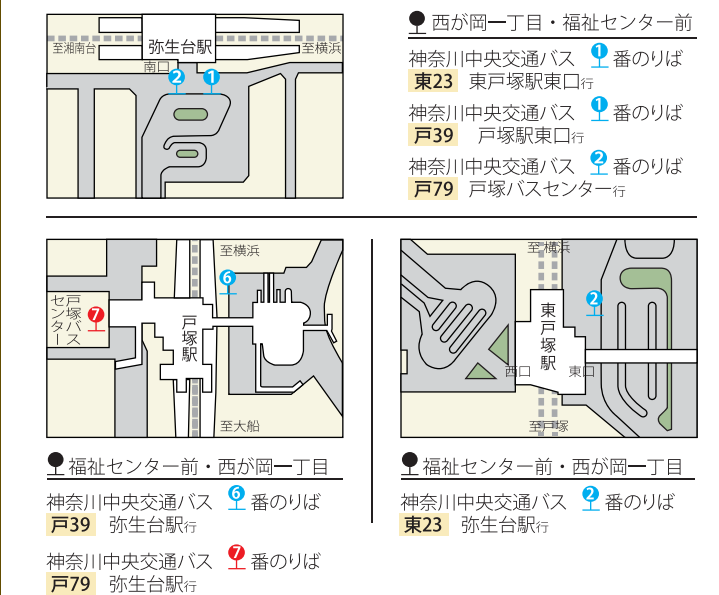
交通案内・問合せ先



経路案内



バスのりば案内



問い合わせ

○泉区の市民の森・ふれあいの樹林  
横浜市環境創造局南部公園緑地事務所 TEL 045-831-8484 FAX 045-831-9389

発行

○横浜市環境創造局 みどりアップ推進課  
〒231-0017 横浜市中区港町1-1 TEL 045-671-2624 FAX 045-224-6627  
横浜市環境創造局 ホームページ <http://www.city.yokohama.lg.jp/kankyo/>  
横浜市環境創造局みどりアップ計画ホームページ <http://www.city.yokohama.lg.jp/kankyo/midoriup/>  
※このガイドマップはみどり税を活用し、作成されています。





いずみ もり  
泉の森ふれあい樹林 面積/約1.2ha

住宅に囲まれたふれあいの樹林です。起伏が少なく気軽に散歩することができます。



なかだみや だいしみん  
中田宮の台市民の森 面積/約1.3ha

市民の森の周囲は草地になっており林縁を観察しながら散歩することができます。雑木林の内部は平坦で気持ち良く散歩することができます。



しんぼししみん  
新橋市民の森 面積/約3.3ha

弥生台駅から歩いてすぐの場所にある市民の森です。水田の跡地があり貴重な湿地環境になっています。



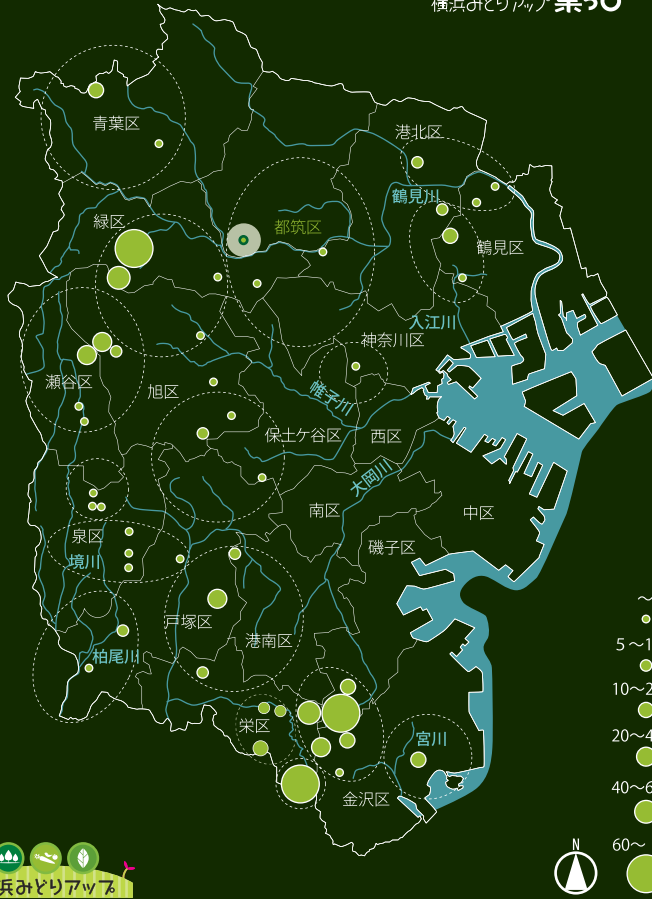
	あずまや		案内サイン		←市民の森・ふれあいの樹林区域内
	バス停		階段		←市民の森・ふれあいの樹林区域外
	水飲み	※市民の森・ふれあいの樹林の区域以外は私有地ですので立ち入らないでください。 ※市民の森・ふれあいの樹林は愛護会や森づくり活動団体の方が園路清掃などの維持管理をしています。 ※背景の色の違いは高低差2m間隔を示しています。			
	ベンチ				

<b>森に行く前に</b>		<b>フィールドマナー</b>			
	服や靴、鞆や帽子など山道でも歩きやすい格好で出かけよう。		ボール遊びはしない		ゴミはうちまで
	飲み物や食べ物を持参しよう。		静かさを乱さない		道からはずれない
	火・コンロは使わない		ペットはつないで		生きものを持ち帰らない持ち込まない
			ポイ捨てはしない		利用時間は日の出から日没まで





## 川和市民の森



## 森・生き物情報

### 横浜の森はどんな森？

横浜には様々なタイプの森があります。神社などで見られるシヤカシといった常緑広葉樹林は、横浜の原生的な森の姿に近いと言われています。「雑木林」として知られているクヌギやコナラの林、スギやヒノキなどの針葉樹林、竹林などは人が暮らしの中で手を入れ、その影響を受けて形成された樹林です。また樹林の周りには水田や草地などいろいろな環境が一体になり「里山」といわれる豊かな環境をつくっていました。

横浜市では、これらの森を土地所有者の方のご協力のもと「市民の森」「ふれあいの樹林」として保全し公開しています。

### この森はどんな森？

横浜市営地下鉄グリーンライン川和町駅から徒歩でいける樹林地です。クヌギ・コナラ・スギを中心とする雑木林では植生に応じた維持管理を行っています。広場へと続く園路の途中には竹林があり竹林の景観も楽しめる市民の森です。

※これらの写真は、樹林地で見られる動物の一例です。時期や状況によって見られないこともあります。



## 広域マップ・周辺情報

### 都筑区水と緑の散策マップ

都筑区制20周年を記念して区民の方々と協力し、北部版、南部版を改訂、統合して平成26年度に発行しました。

詳しくは都筑区ホームページをご覧ください。  
(<http://www.city.yokohama.lg.jp/tsuzuki/kusei/kikaku/mmpr-index.html>)



○川和富士から川和市民の森を歩くコース

○川和宿の昔を偲び今を歩くコース

- ⊗ 学校
- ⊕ 病院
- バス停
- 🚻 トイレ
- 🚦 信号

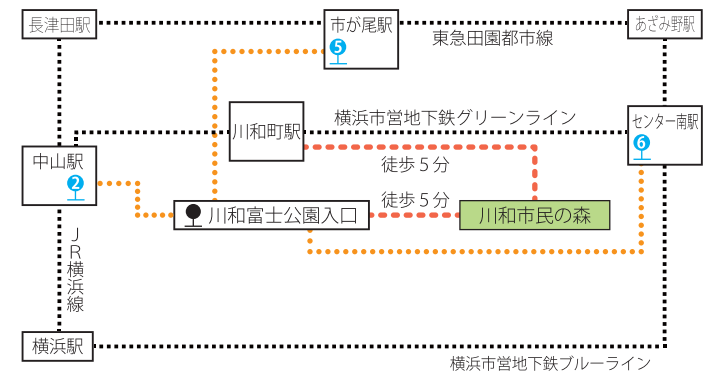
※市民の森・ふれあいの樹林に、駐車場はありません。公共交通機関をご利用ください。



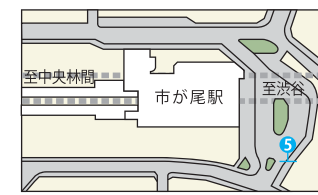
## 交通案内・問合せ先



### 経路案内



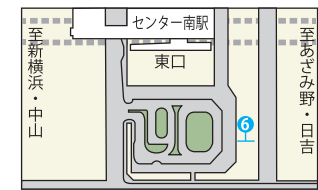
### バスのりば案内



●川和富士公園入口  
横浜市営バス 5番のりば  
305 石橋・中山駅北口行



●川和富士公園入口  
横浜市営バス 2番のりば  
305 市が尾駅行



●川和富士公園入口  
横浜市営バス 6番のりば  
124 笹山団地中央・笹山団地緑車庫前行  
横浜市営バス 6番のりば  
310 仲町台駅行

### 問い合わせ

○都筑区の市民の森  
環境創造局 北部公園緑地事務所 TEL 045-311-2016 FAX 045-316-8420

### 発行

○横浜市環境創造局 みどりアップ推進課

〒231-0017 横浜市中区港町1-1 TEL 045-671-2624 FAX 045-224-6627

横浜市環境創造局 ホームページ <http://www.city.yokohama.lg.jp/kankyo/>

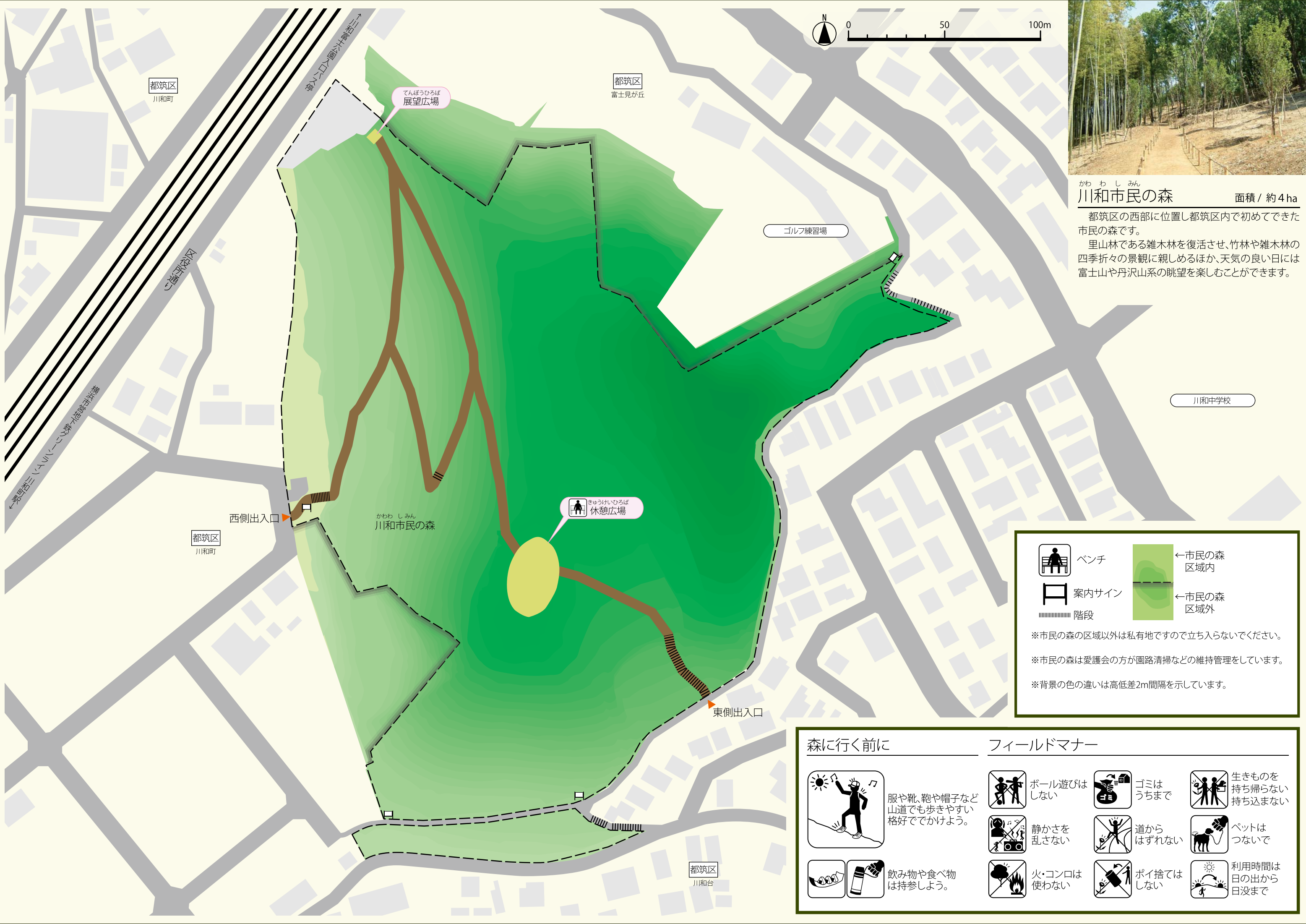
横浜市環境創造局みどりアップ計画ホームページ

<http://www.city.yokohama.lg.jp/kankyo/midoriup/>

※このガイドマップはみどり税を活用し、作成されています。




平成28年3月







かわわしみんなの森  
**川和市民の森** 面積 / 約4ha

都筑区の西部に位置し都筑区内で初めてできた市民の森です。  
 里山林である雑木林を復活させ、竹林や雑木林の四季折々の景観に親しめるほか、天気の良い日には富士山や丹沢山系の眺望を楽しむことができます。

 ベンチ  
 案内サイン  
 階段



 ←市民の森 区域内  
 ←市民の森 区域外

※市民の森の区域以外は私有地ですので立ち入らないでください。  
 ※市民の森は愛護会の方が園路清掃などの維持管理をしています。  
 ※背景の色の違いは高低差2m間隔を示しています。


**森に行く前に**

 服や靴、鞆や帽子など山道でも歩きやすい格好で出かけよう。  
 飲み物や食べ物を持参しよう。

**フィールドマナー**

 ボール遊びはしない  
 静かさを乱さない  
 火・コンロは使わない

 ゴミはうちまで  
 道からはずれない  
 ポイ捨てはしない

 生きものを持ち帰らない持ち込まない  
 ペットはつないで  
 利用時間は日の出から日没まで