
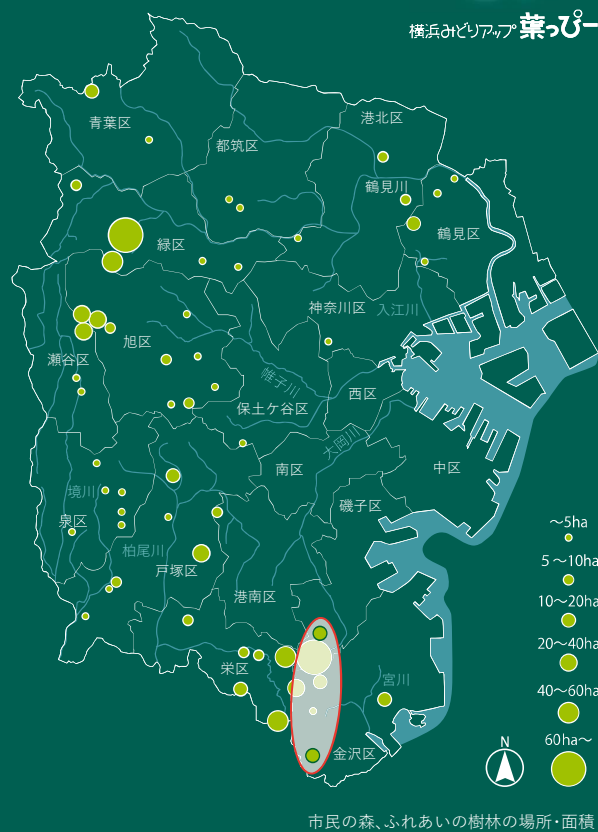


## 21 | ガイドマップ

# 峯市民の森 朝比奈北市民の森



横浜みどりアップ葉っぱー



横浜みどりアップ計画

## 森・生き物情報

### 横浜の森はどんな森？

横浜には様々なタイプの森があります。神社などで見られるシイやカシといった常緑広葉樹林は、横浜の原生的な森の姿に近いと言われています。「雑木林」として知られているクヌギやコナラの林、スギやヒノキなどの針葉樹林、竹林などは人が暮らすのに必要な森として手を入れ、育んできた森です。また森の周りには水田や草地などいろいろな環境が一体になり、豊かな里山を形成していました。横浜市では、これらの森を土地所有者の方のご協力のもと「市民の森」「ふれあいの樹林」として保全し公開しています。

### この森はどんな森？

南部の森は、横浜市北部にある森とは異なり急峻でタブノキやスタジイといった常緑樹が多くみられ、森の高い部分と低い部分では雰囲気異なり変化を楽しみながら歩くことができます。峯市民の森では高低差のある多様な環境を、朝比奈北市民の森では落ち着いた環境を感じることができ、森の異なった雰囲気を楽しむことができます。

また、近くには他にも規模の大きな市民の森が多くあり、本格的なハイキングにも適しています。



※これらの写真は、樹林地で見られる動植物の一例です。時期や状況によって見られないこともあります。

## 広域マップ・周辺情報

朝比奈北市民の森にはトイレはありません。周辺の公共施設のトイレをご利用ください。

### 磯子みどころガイド

海があり、丘があり、歴史がある磯子の魅力を味わいながら、実際に散策が楽しめる10コースを紹介しています。

○洋光台のまちを抜け、峯市民の森を歩こう

### 横浜自然観察の森 自然観察センター

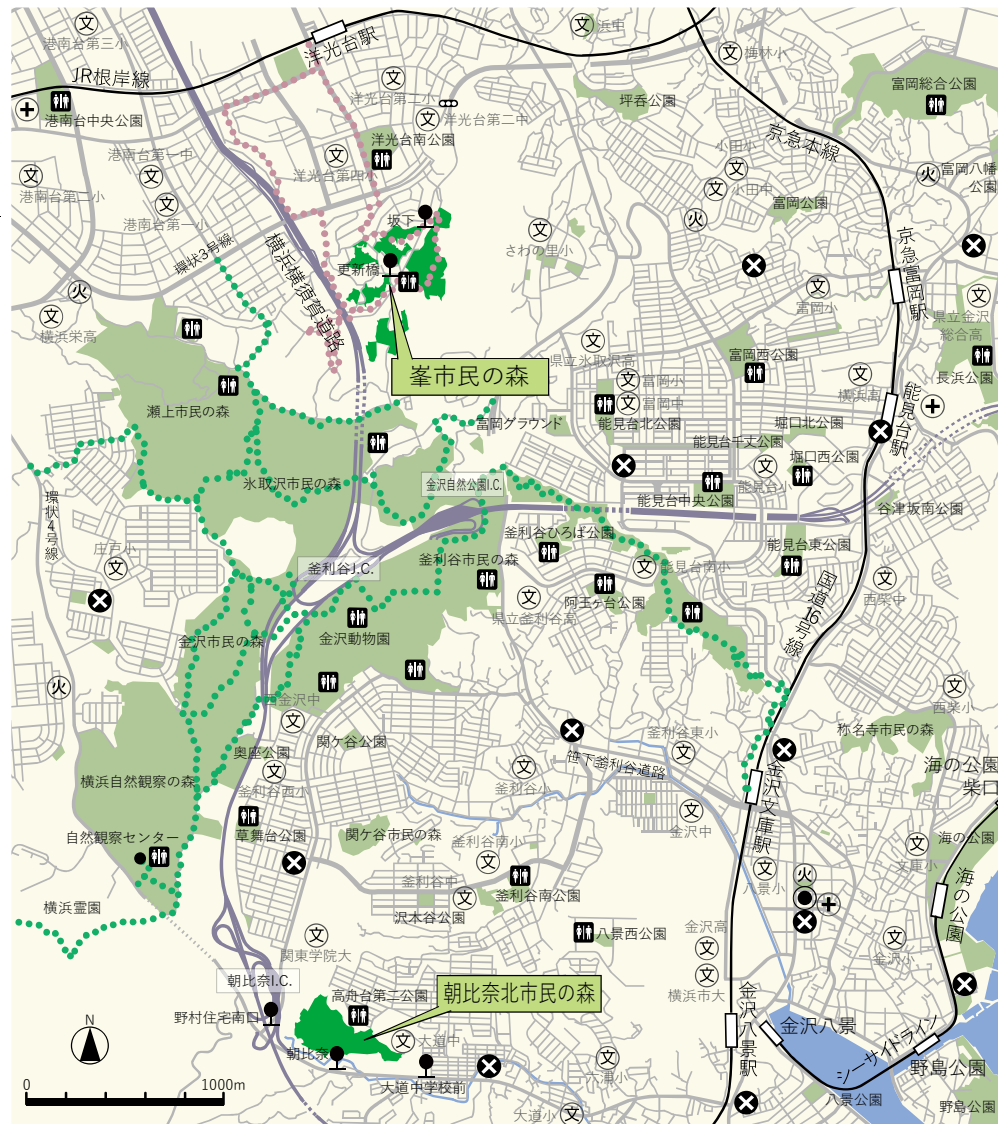
自然の専門家レンジャーが常駐し、森の生き物などについて詳しく解説してくれます。小学校の体験行事や団体での利用が多いほかボランティア団体による行事も多数開催しています。

### 円海山周辺マップ

円海山周辺の緑地のハイキングコースです。自然の中をのんびりと散策してみたいいかがですか。

⊗ 学校	🚻 トイレ
🔥 消防署・出張所	👤 市役所・区役所
⚕️ 病院	🚔 警察署・交番
🚏 バス停	📶 信号

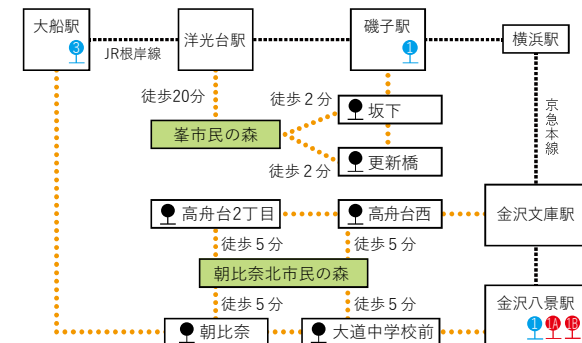
※市民の森・ふれあいの樹林に、駐車場はありません。公共交通機関をご利用ください。



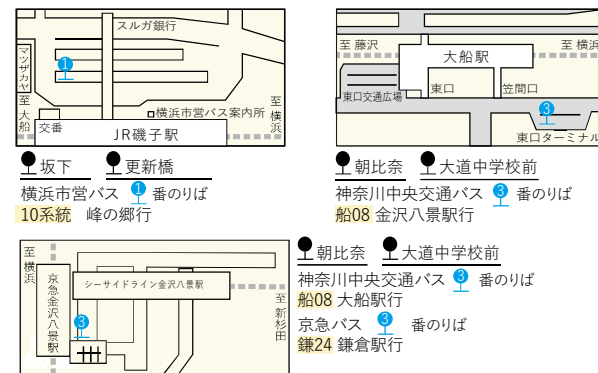
## 交通案内・問合せ先



### 経由案内



### バスのりば案内



### 徒歩ルート案内

- 峯市民の森  
洋光台駅から徒歩約20分
- 朝比奈北市民の森  
金沢八景駅より環状四号線を通して徒歩約30分

### 問い合わせ

- 磯子区・金沢区の市民の森  
みどり環境局 南部公園緑地事務所 TEL.045-831-8484 FAX.045-831-9389

### 発行

- 横浜すみどり環境局 環境活動事業課  
〒231-0005 横浜市中区本町6丁目50番地の10  
TEL.045-671-2624

市民の森・ふれあいの樹林ガイドマップ  
WEBページはこちら！  
[https://www.city.yokohama.lg.jp/kurashi/machizukuri-kankyo/midori-koen/midori\\_up/1mori/forest/guidemap.html](https://www.city.yokohama.lg.jp/kurashi/machizukuri-kankyo/midori-koen/midori_up/1mori/forest/guidemap.html)

※このガイドマップはみどり税を活用し、作成されています。





