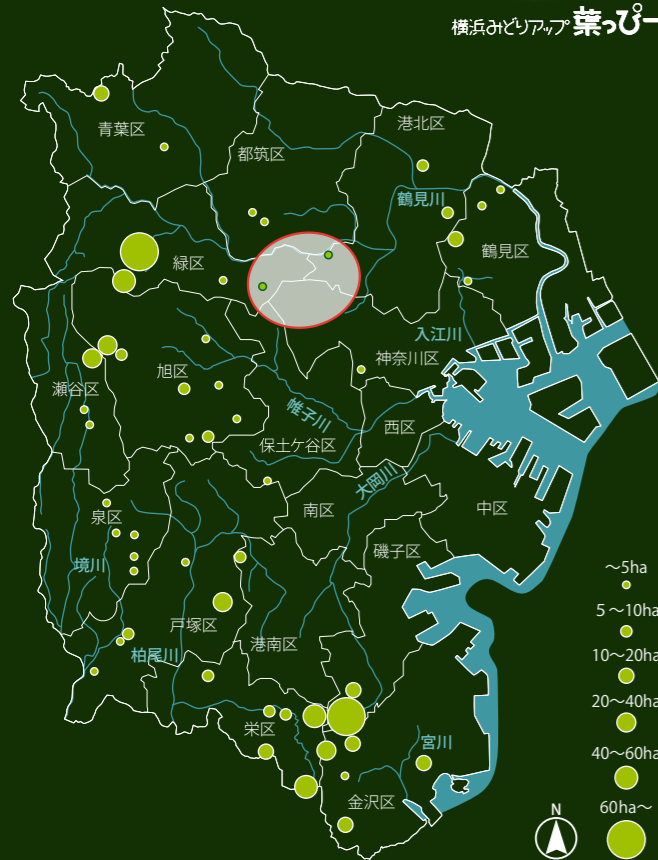


小机城址市民の森 鴨居原市民の森



横浜みどりアップ 葉っぱ



市民の森、ふれあいの樹林の場所・面積

森・生き物情報

横浜の森はどんな森？

横浜には様々なタイプの森があります。神社などで見られるシイやカシといった常緑広葉樹林は、横浜の原生的な森の姿に近いといわれています。「雑木林」として知られているクヌギやコナラの林、スギやヒノキなどの針葉樹林、竹林などは人が暮らすのに必要な森として手入れ、育ててきた森です。また森の周りには水田や草地などいろいろな環境が一体になり、豊かな里山を形成していました。横浜市では、これらの森を土地所有者の方のご協力のもと「市民の森」「ふれあいの樹林」として保全し公開しています。

この森はどんな森？

横浜の北部では、自黒から伝わったとされる自黒方式でのタケノコの生産が盛んでした。この森をはじめ、横浜の北部では、竹が多く残っており、横浜北部の森の特徴となっています。

※これらの写真は、樹林地で見られる動植物の一例です。時期や状況によって見られないこともあります。



アゲハチョウ



ニイニイゼミ



メジロ



モミジイチゴ

広域マップ・周辺情報

オススメコース

鶴見川青少年サイクリングロードを含む散歩コースです。鶴見川青少年サイクリングロードは、全長約11キロメートルの距離にわたり、神奈川県が土手に整備した道です。自動車が通らない歩きやすい道なので、川沿いの緑を眺めながら、散歩するコースとしてもおすすめです。



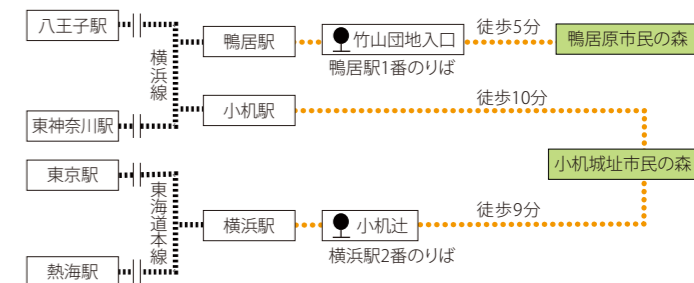
- ⊗ 学校
- 🚰 トイレ
- 🚒 消防署・出張所
- 🏢 市役所・区役所
- 🏥 病院
- 🚓 警察署・交番
- 🚏 バス停
- 🚦 信号

※市民の森・ふれあいの樹林に、駐車場はありません。公共交通機関をご利用ください。

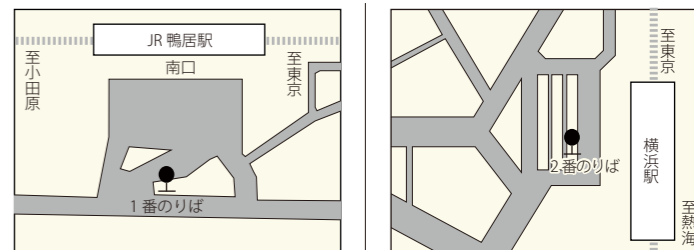
交通案内・問合せ先



経由案内



バスのりば案内



- 竹山団地入口
市営バス・神奈川中央交通バス 1番のりば (56系統)
- 小机辻
市営バス 2番のりば (39系統) 中山駅行

問い合わせ

- 港北区・緑区の市民の森
環境創造局 北部公園緑地事務所 TEL.045-353-1166 FAX.045-352-3086

発行

- 横浜市環境創造局 みどりアップ推進課
〒231-0017 横浜市中区港町1-1 TEL.045-671-2624 FAX.045-224-6627
横浜市環境創造局ホームページアドレス <http://www.city.yokohama.lg.jp/kanky/>
横浜市環境創造局みどりアップ計画ホームページアドレス <http://www.city.yokohama.lg.jp/kankyo/midoriup/>

※このガイドマップはみどり税を活用し、作成されています。



こづくえじょうし しみん もり
小机城址市民の森

面積 / 約4.6ha
トイレ / 1箇所

こづくえじょうし しみん もり こづくえじょう あとち
小机城址市民の森は、小机城の跡地にある市民の森です。

この森は、本丸・二の丸などがほぼ原型で残されている小高い丘の上にあり、足を一歩踏み入ると、見事な竹林が目に入ります。竹林を吹き抜ける爽やかな風や風に揺れる竹の音を感じながら、散策のひとときを過ごすことができます。



	トイレ		ベンチ		案内サイン		← 市民の森・ふれあいの樹林区域内
	バス停		水飲み		階段		← 市民の森・ふれあいの樹林区域外

※背景の色の違いは高低差2m間隔を示しています。
 ※市民の森・ふれあいの樹林の区域以外は私有地ですので立ち入らないでください。
 ※市民の森・ふれあいの樹林は愛護会の方が園路清掃などの維持管理をしています。

森に行く前に		フィールドマナー					
	服や靴、鞆や帽子など山道でも歩きやすい格好で出かけよう。		ボール遊びはしない		ゴミはうちまで		生きものを持ち帰らない持ち込まない
	飲み物や食べ物は持参しよう。		静かさを乱さない		道からはずれない		ペットはつないで
	火・コンロは使わない		ポイ捨てはしない		利用時間は日の出から日没まで		



かもしはらしみん もり
鴨居原市民の森

面積 / 約2.0ha
トイレ / 1箇所

北地区では竹林が見られ、よんやま広場まで生き物を観察しながら歩くことができます。南地区では、入口となっている珍しいハンカチノキが植えられている「ハンカチの木広場」から、ヤマザクラやコナラなどの雑木が茂る林が広がっています。コナラの樹液には甲虫類が集まってきます。また、散策路では大きなアズマヒキガエルやアオダイショウを見かけることもあります。