

二級河川今井川 河川改修工事計画の説明会

下水道河川局河川流域整備課

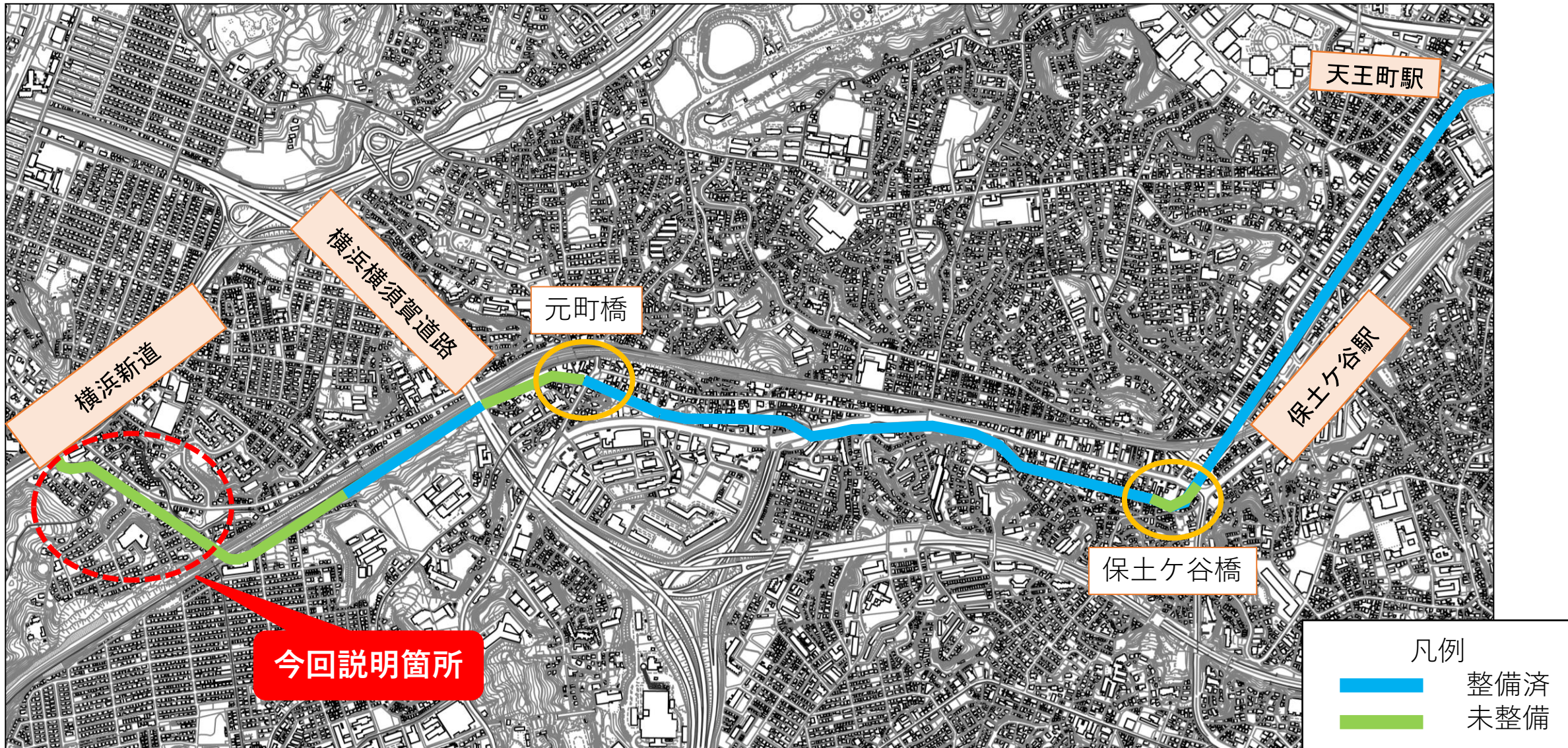
令和7年11月10日

次第

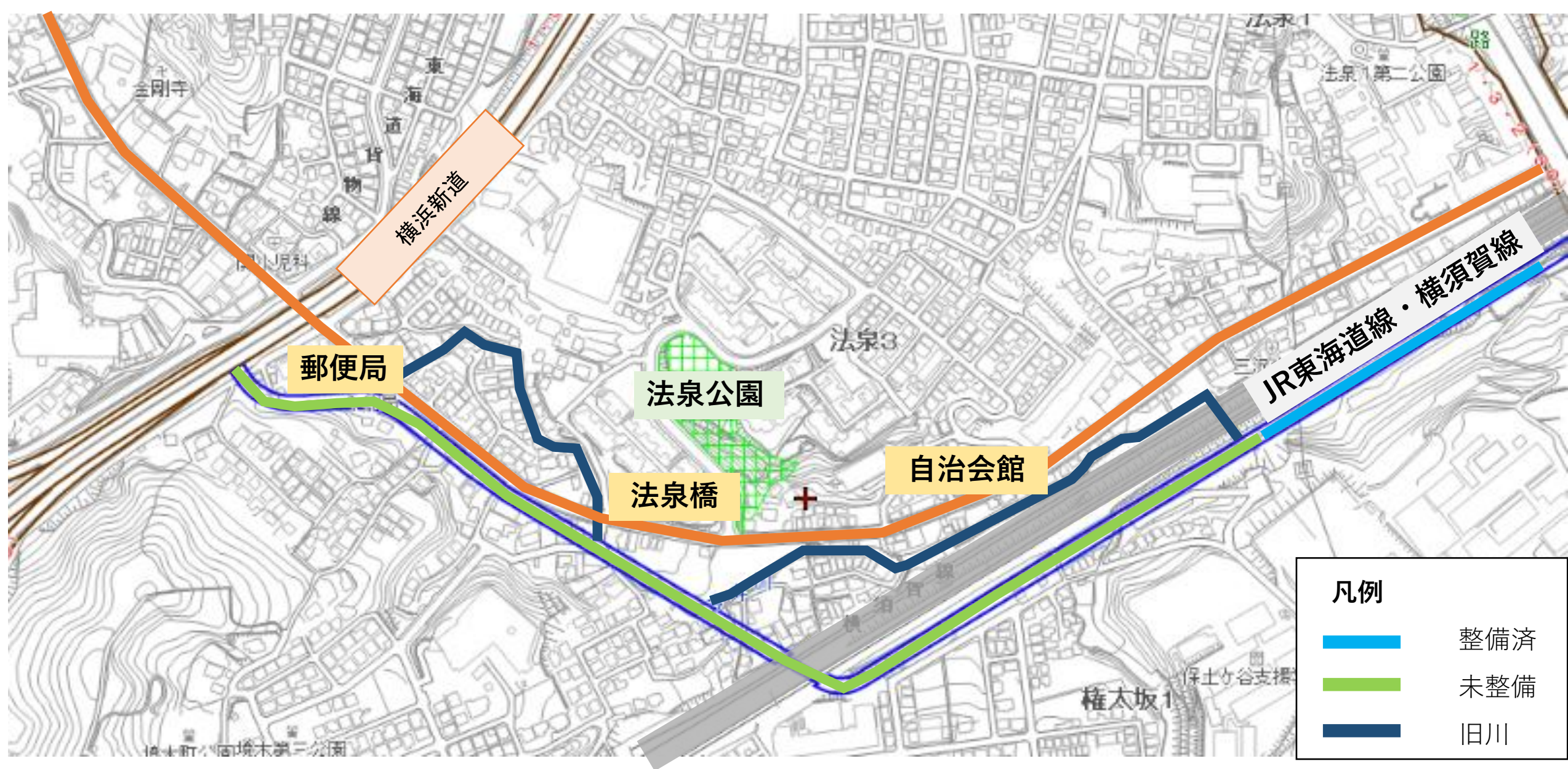
- 1 今井川の整備状況
- 2 河川改修内容
- 3 生活導線の変更
- 4 河川改修後の不要箇所への取扱い

1 今井川の整備状況

整備延長4.74 k m、護岸整備率約76%（令和6年度末時点）



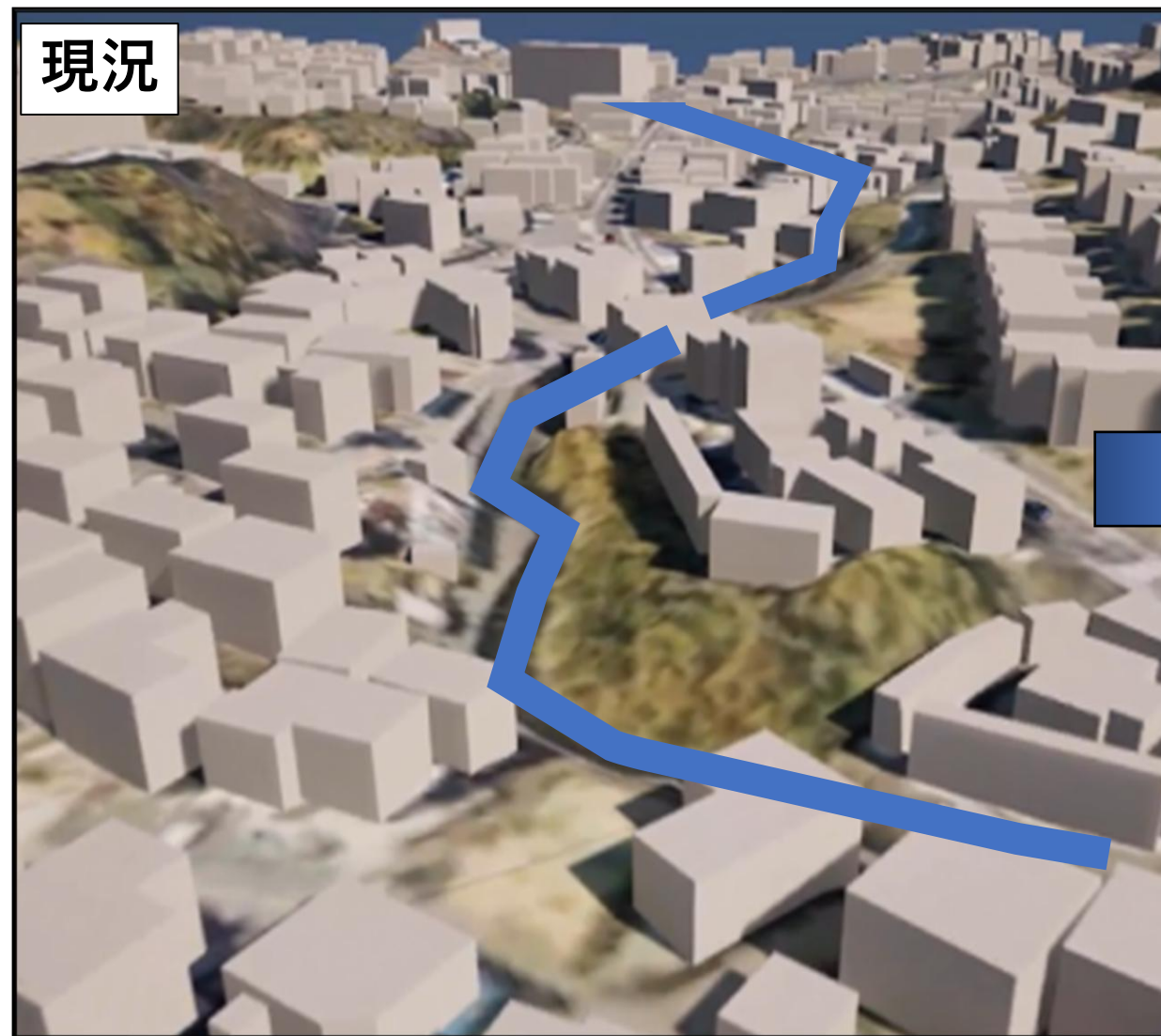
2 河川改修内容（法泉境木自治会付近）



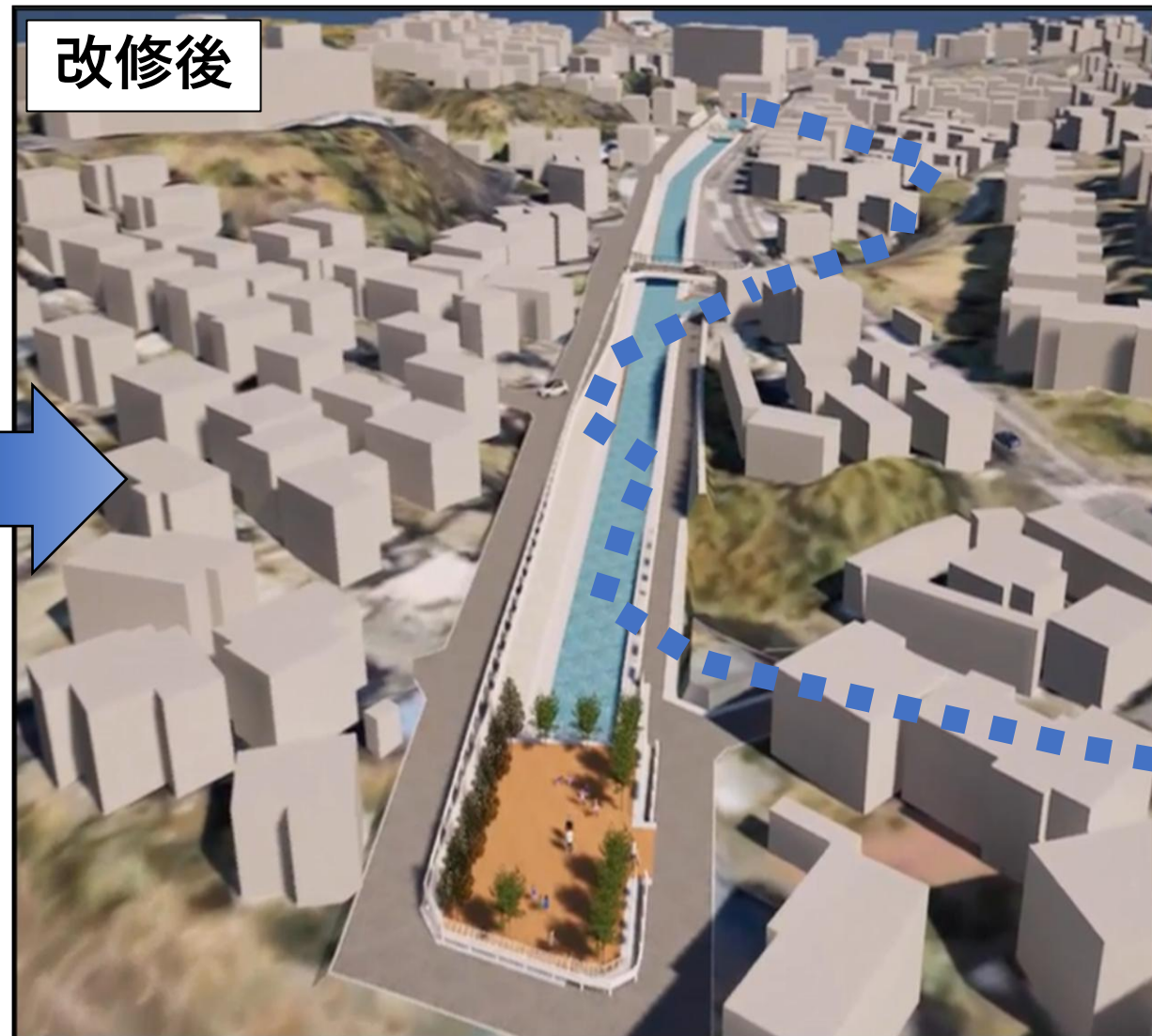
2 河川改修内容（イメージ図）

現在の計画であり、今後変更となる場合があります。

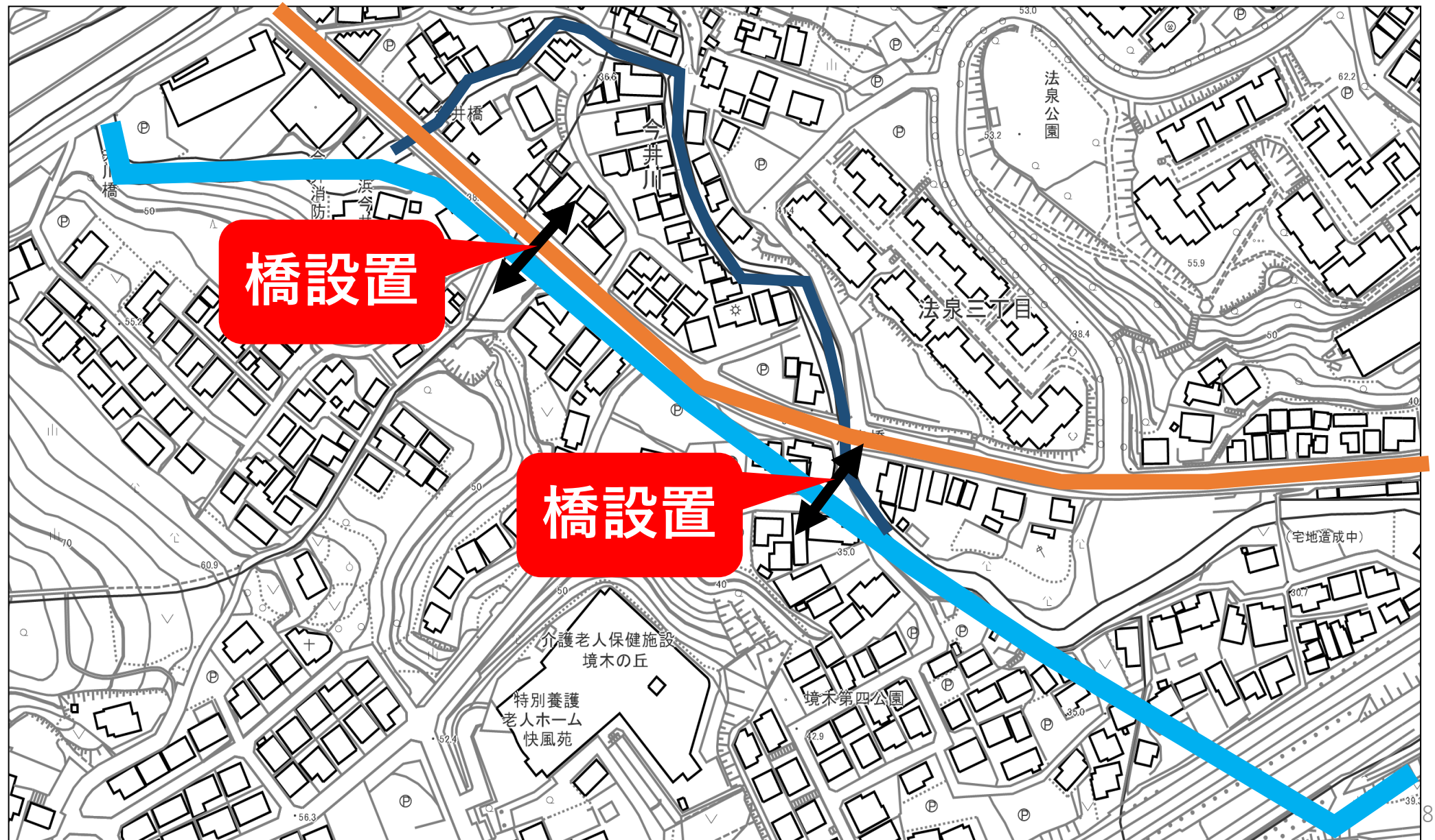
現況



改修後



3 生活導線の変更



4 河川改修完了後の不要箇所への取扱い

河川改修完了後は、現在水が流れている部分は、河川の計画として不要となります。
改修完了後の利活用について、整備事例を提示いたします。

事例 1 緑道としての整備

事例 2 歩行者の通路としての整備

事例 3 車両も通行できる整備



問い合わせ先

下水道河川局河川流域整備課 厚川、小林
電話番号:045-671-2869

- ・ ご不明な点等ございましたら、上記問い合わせ先までご連絡ください。
- ・ 詳細な工事の工程や内容は、各年度ごとに説明いたします。
- ・ 工事は、皆様の安全や通行を第一に考え実施いたします。
ご理解、ご協力の程よろしくお願いいたします。

- ・ 本日の説明会資料は市HPにも掲載しています。

