

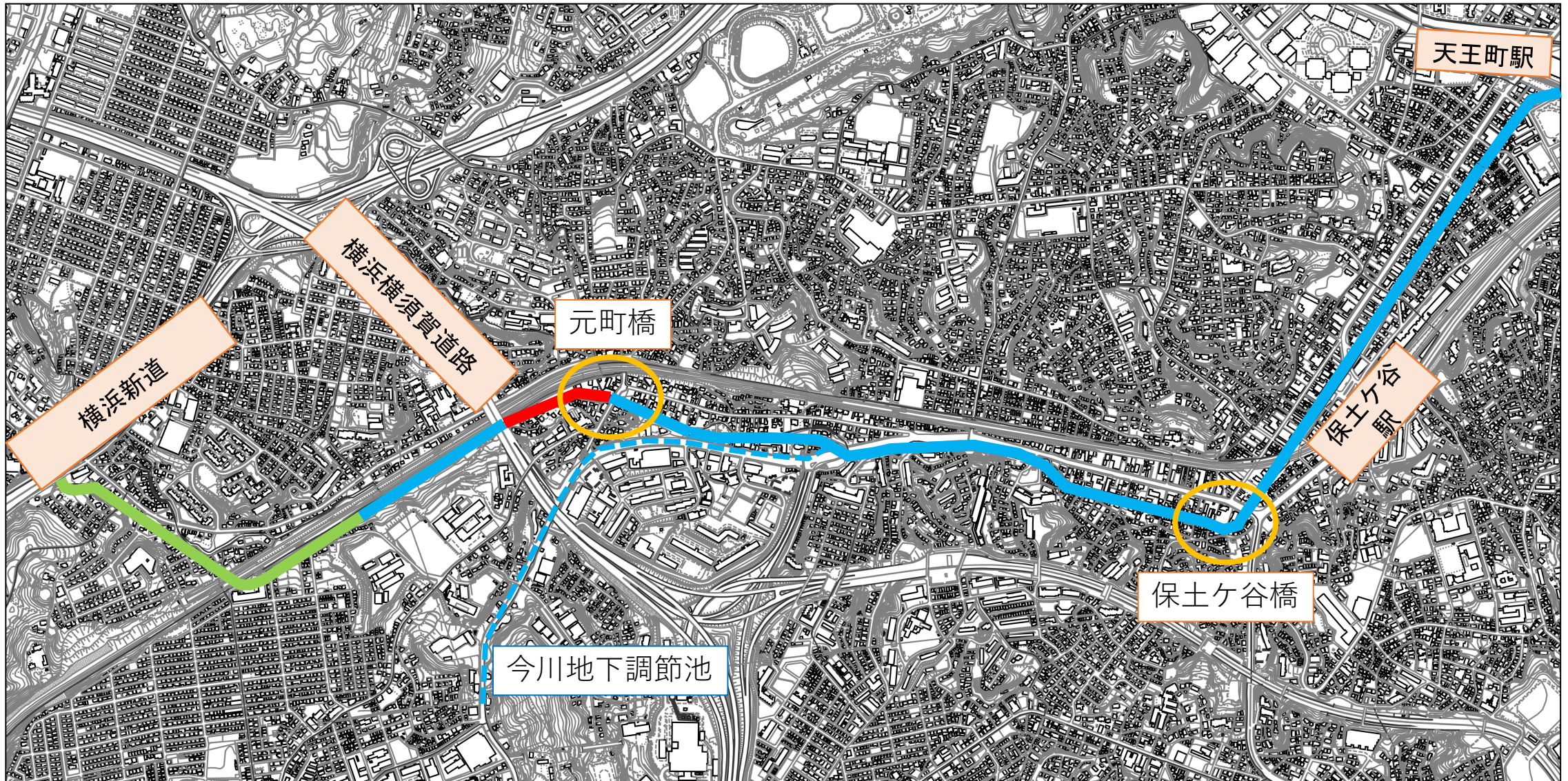
# 二級河川今井川改修工事 計画説明会

下水道河川局河川流域整備課  
令和7年8月5日



# 1 今井川の整備状況

整備延長4.74 k m、護岸整備率約73%






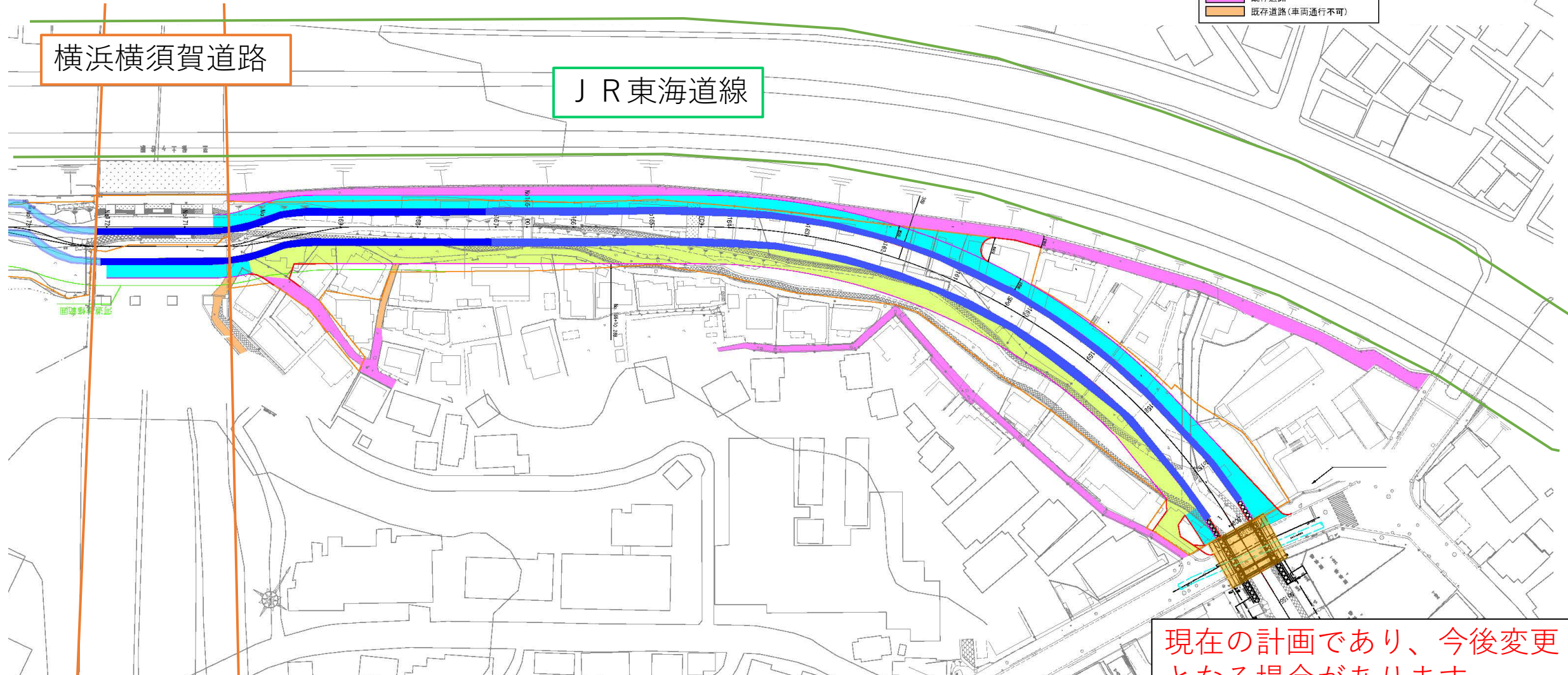
# 2-1 今井川元町橋上流の整備概要

## 二級河川今井川改修計画

平面図

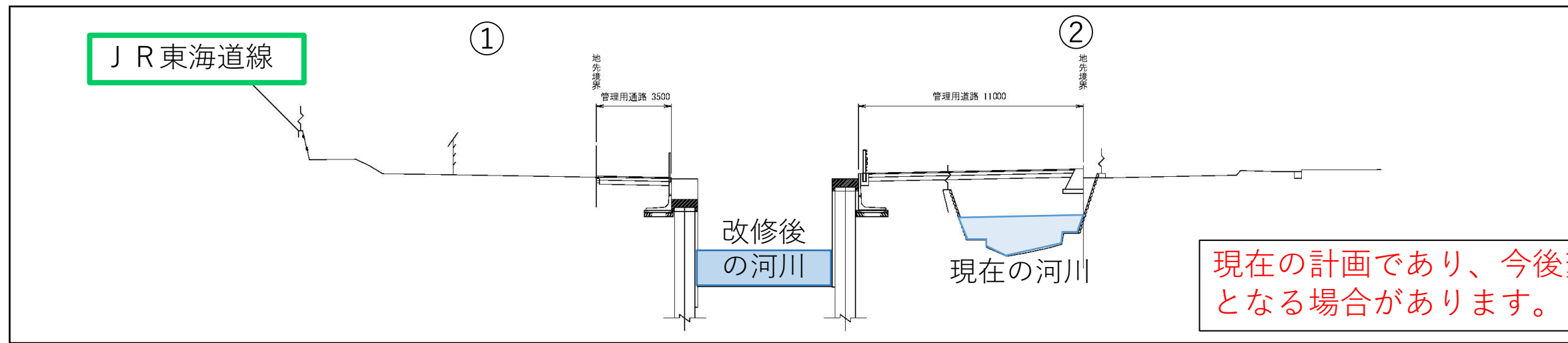
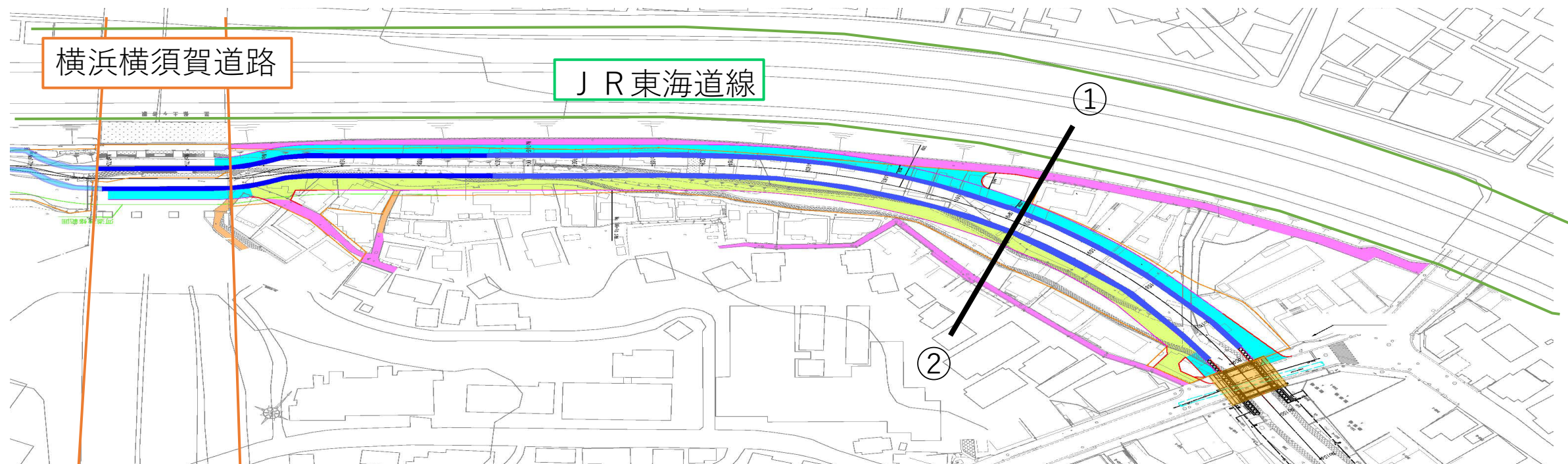
S=1:500

凡例	
	管理用道路 (幅員4.5m以上)
	管理用通路 (幅員3.0m以上)
	既存道路
	既存道路 (車両通行不可)



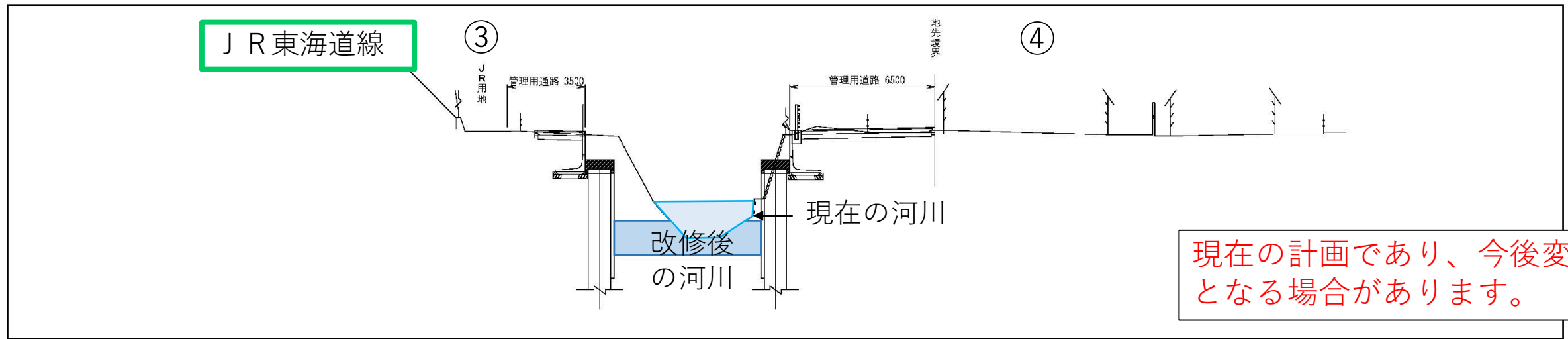
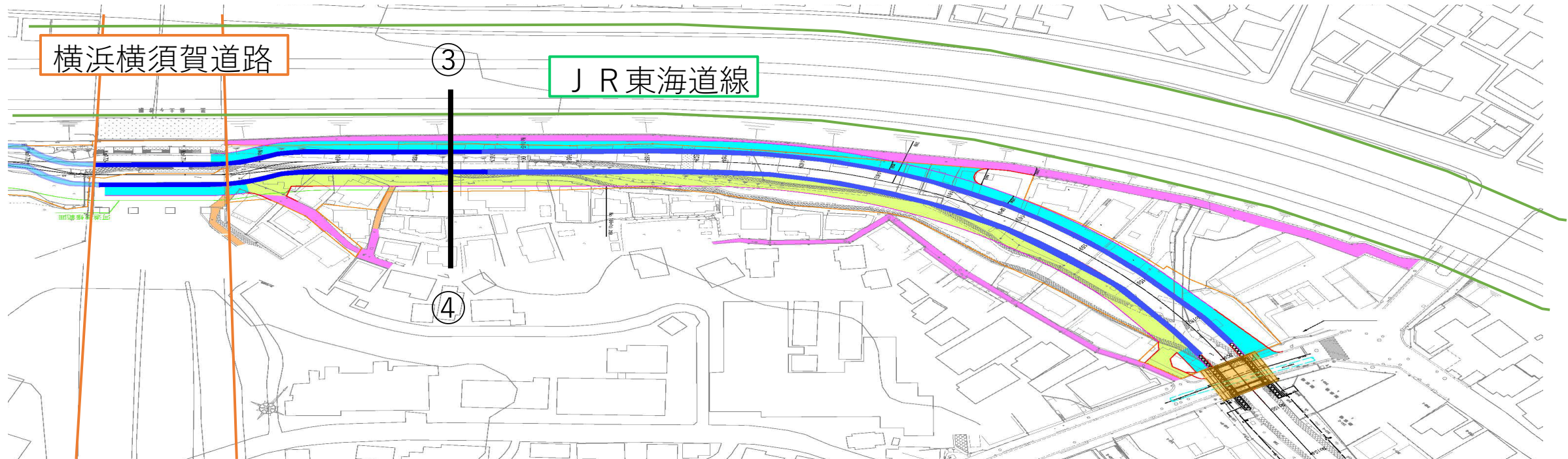
現在の計画であり、今後変更となる場合があります。

## 2-2 今井川元町橋上流の整備概要





## 2-3 今井川元町橋上流の整備概要



現在の計画であり、今後変更となる場合があります。



### 3 施工内容



鋼管杭圧入後



河川護岸完成



# 4 施工手順①（令和7年度施工予定）

## 二級河川今井川改修計画

平面図

S=1:500



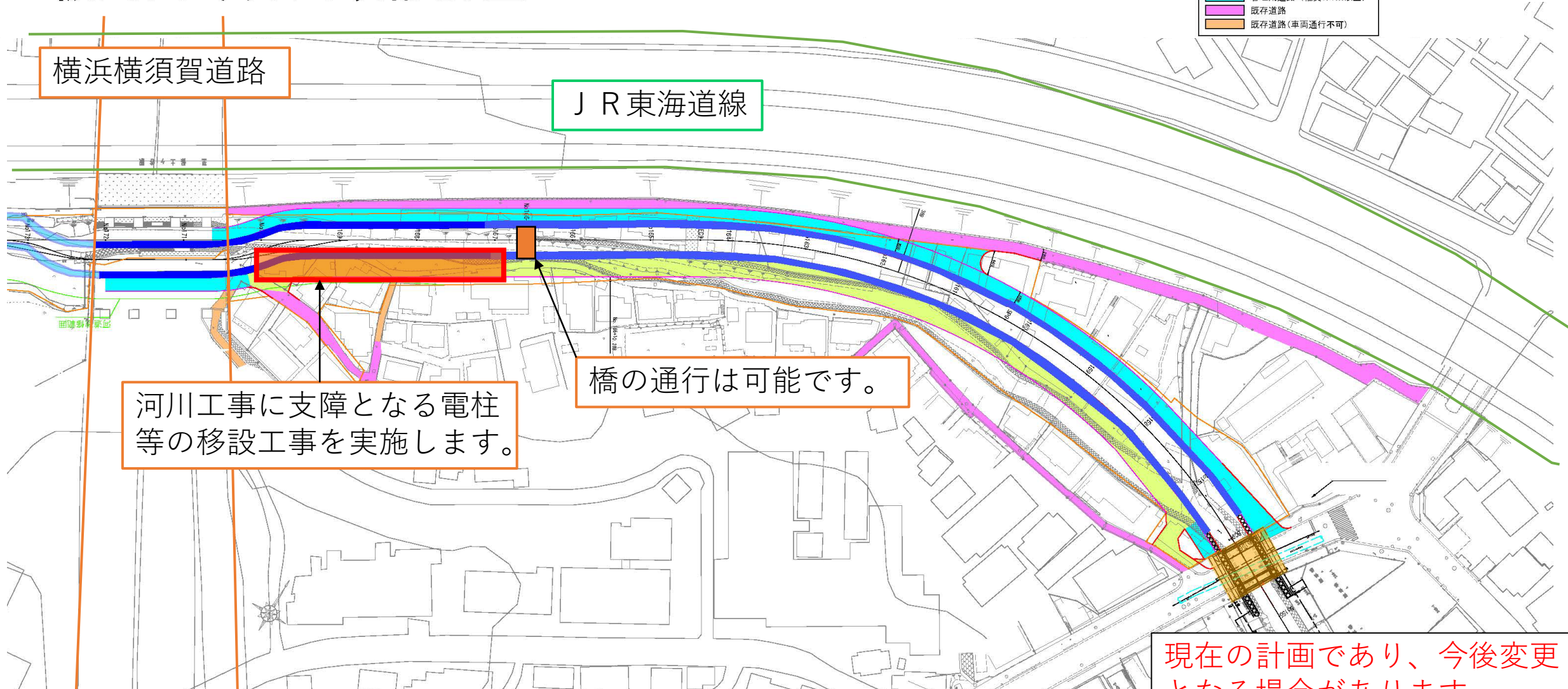
横浜横須賀道路

J R 東海道線

河川工事に支障となる電柱等の移設工事を実施します。

橋の通行は可能です。

現在の計画であり、今後変更となる場合があります。



# 4 施工手順②（令和8年度施工予定）

## 二級河川今井川改修計画

平面図

S=1:500



横浜横須賀道路

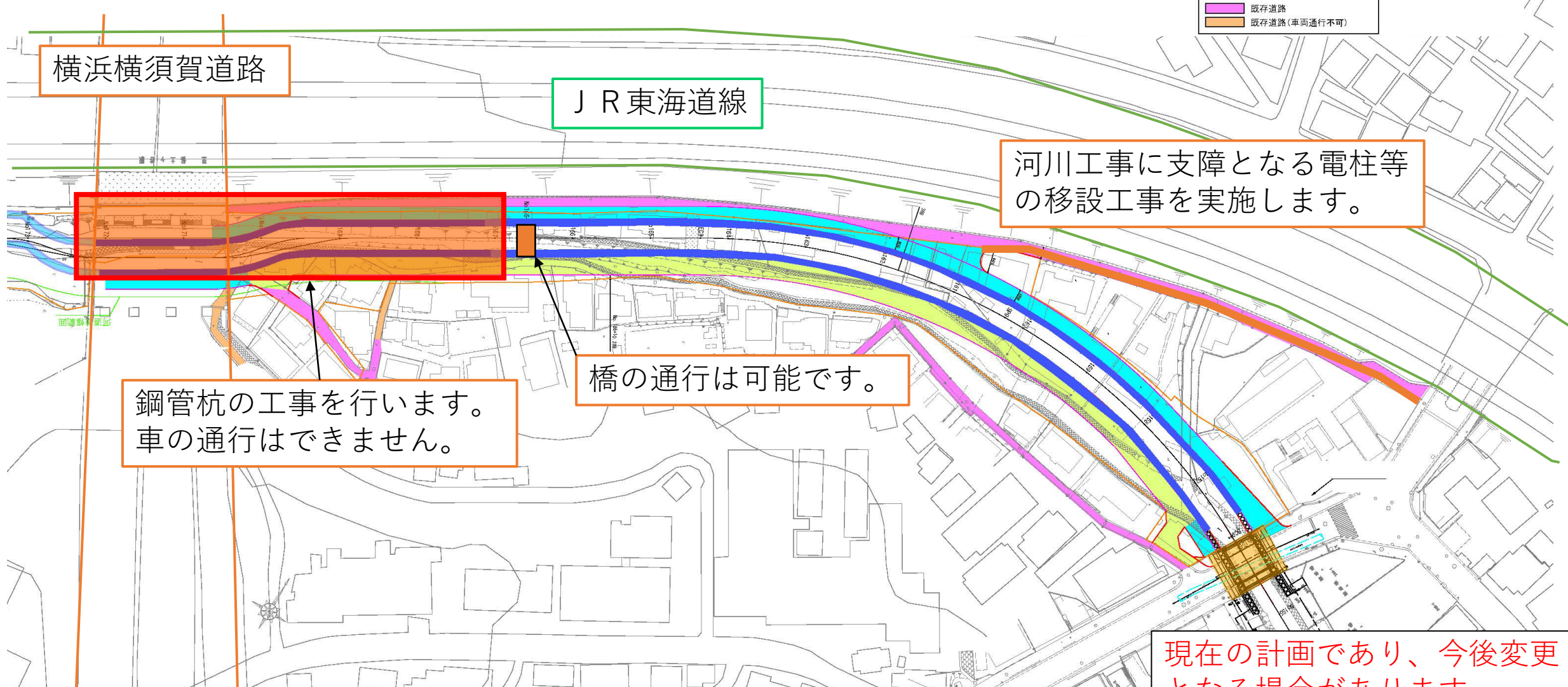
J R 東海道線

河川工事に支障となる電柱等の  
移設工事を実施します。

鋼管杭の工事を行います。  
車の通行はできません。

橋の通行は可能です。

現在の計画であり、今後変更  
となる場合があります。





# 4 施工手順③（令和9年度以降施工予定）

## 二級河川今井川改修計画

平面図

S=1:500



横浜横須賀道路

J R 東海道線

通行できるように仮橋を設置します。  
設置後に既設の橋を取り壊します。

鋼管杭の工事を行います。

現在の計画であり、今後変更  
となる場合があります。

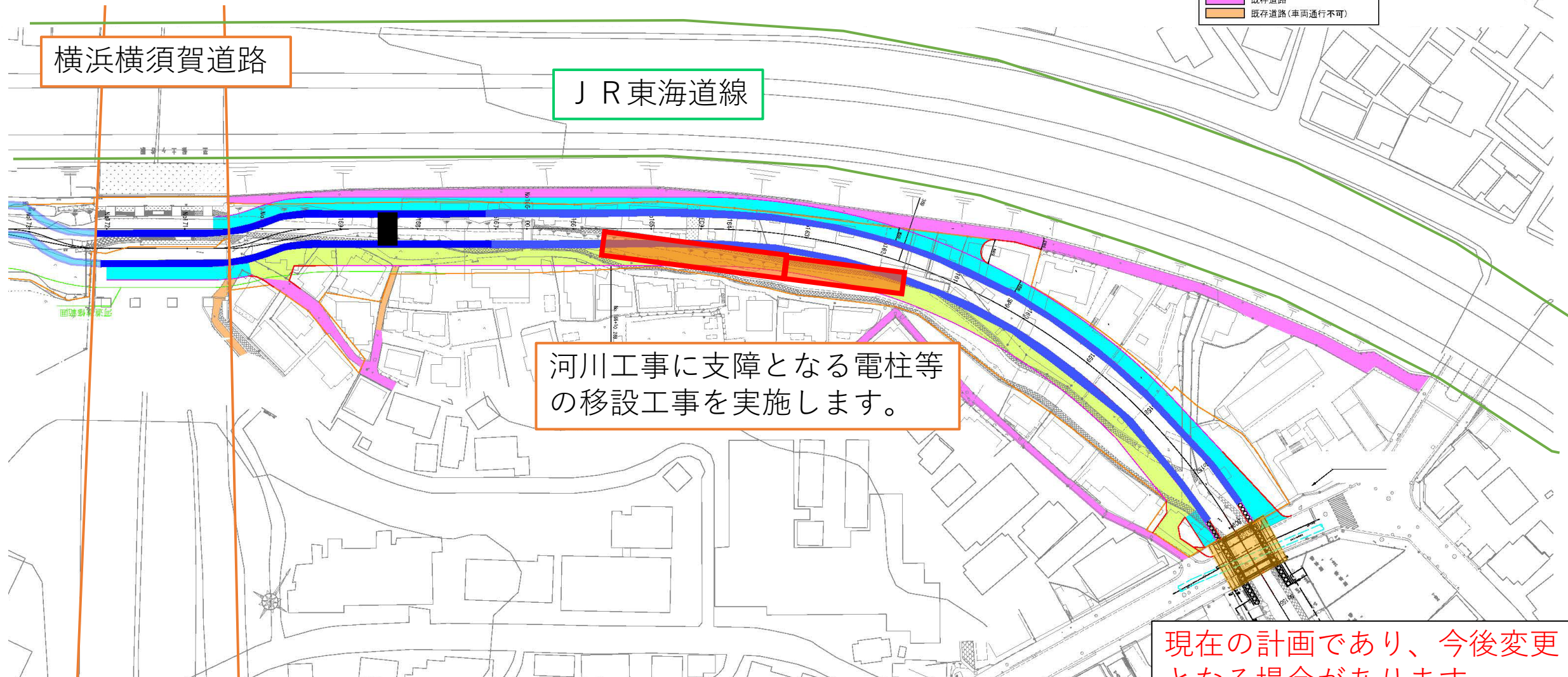


# 4 施工手順④（令和9年度以降施工予定）

## 二級河川今井川改修計画

平面図

S=1:500



現在の計画であり、今後変更となる場合があります。

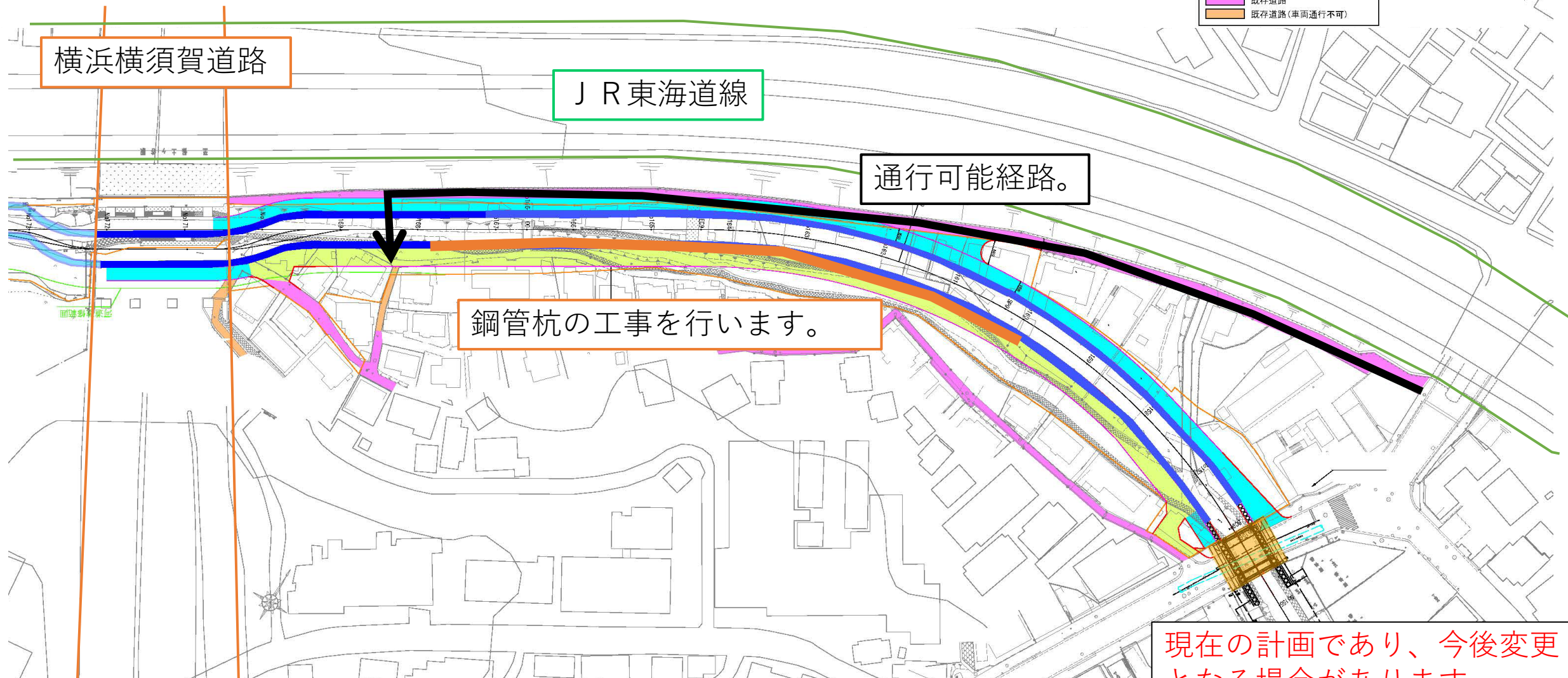


# 4 施工手順⑤（令和9年度以降施工予定）

## 二級河川今井川改修計画

平面図

S=1:500



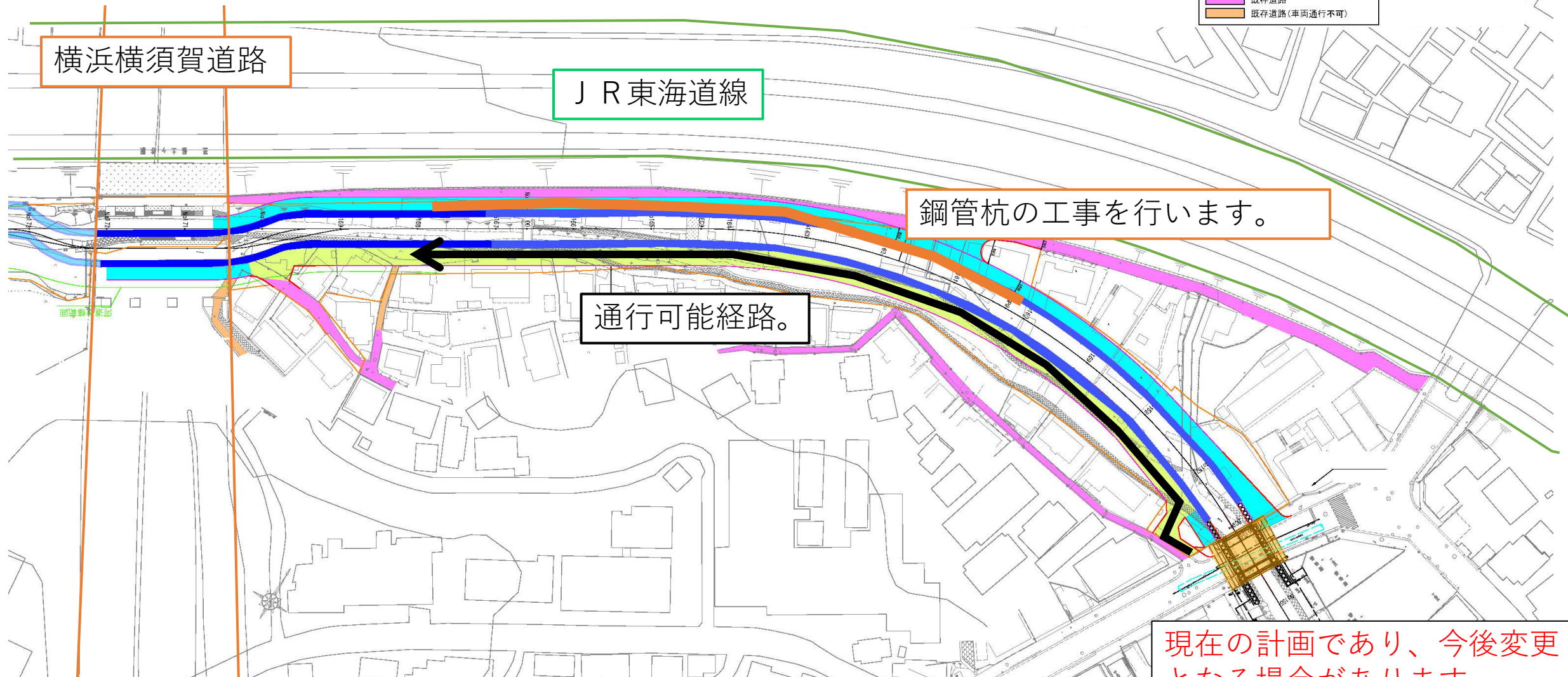


# 4 施工手順⑥（令和9年度以降施工予定）

## 二級河川今井川改修計画

平面図

S=1:500





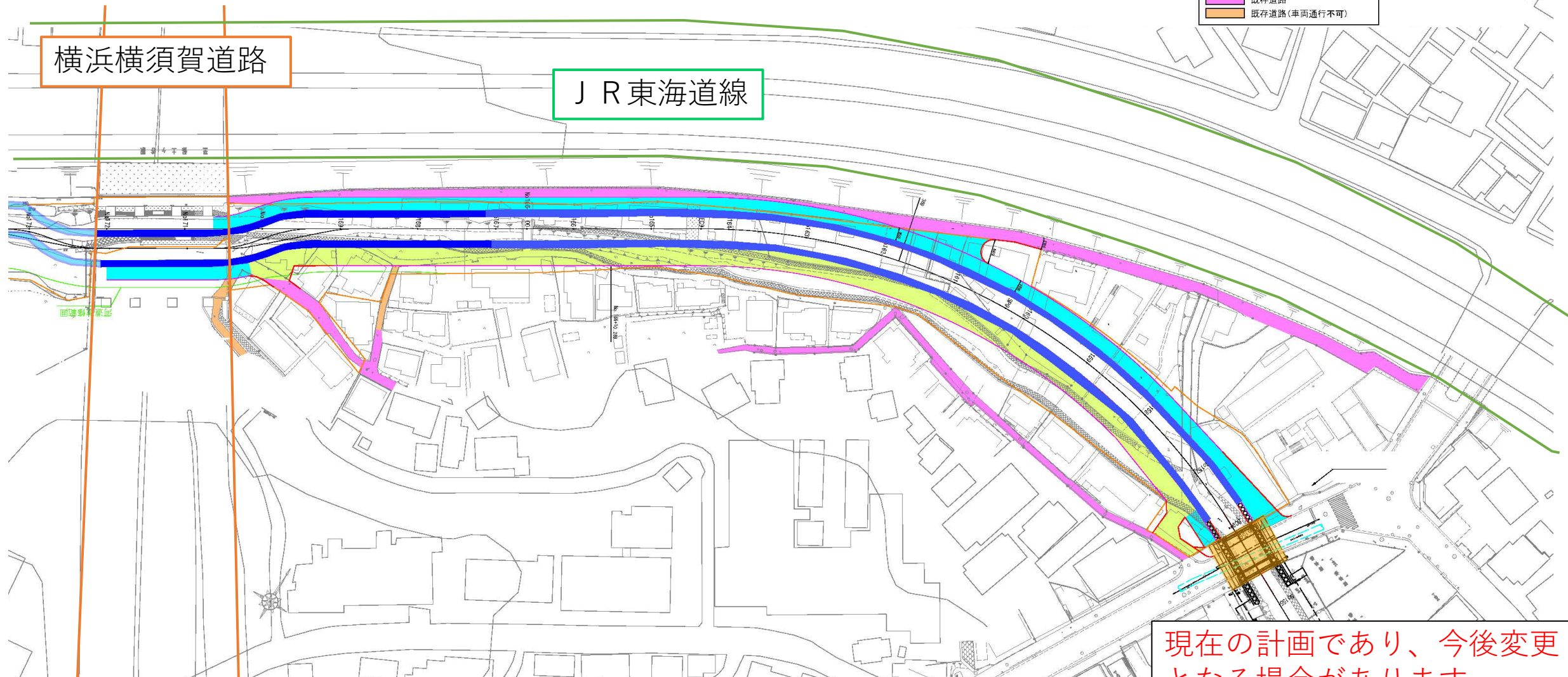
# 4 施工手順⑦ 竣工予定：令和14年3月

## 二級河川今井川改修計画

平面図

S=1:500

- 凡例
- 管理用道路（幅員4.5m以上）
  - 管理用道路（幅員3.0m以上）
  - 既存道路
  - 既存道路（車両通行不可）



現在の計画であり、今後変更  
となる場合があります。

## 4 問い合わせ先

---

下水道河川局河川流域整備課

落合 洋介、厚川 匠汰

電話番号:045-671-2869

- ・ ご不明な点等ございましたら、上記問い合わせ先までご連絡ください。
- ・ 年度ごとに詳細な工事内容を説明いたします。
- ・ 工事は、皆様の安全や通行を第一に考え施工いたしますのでご理解、ご協力の程よろしくお願いいたします。