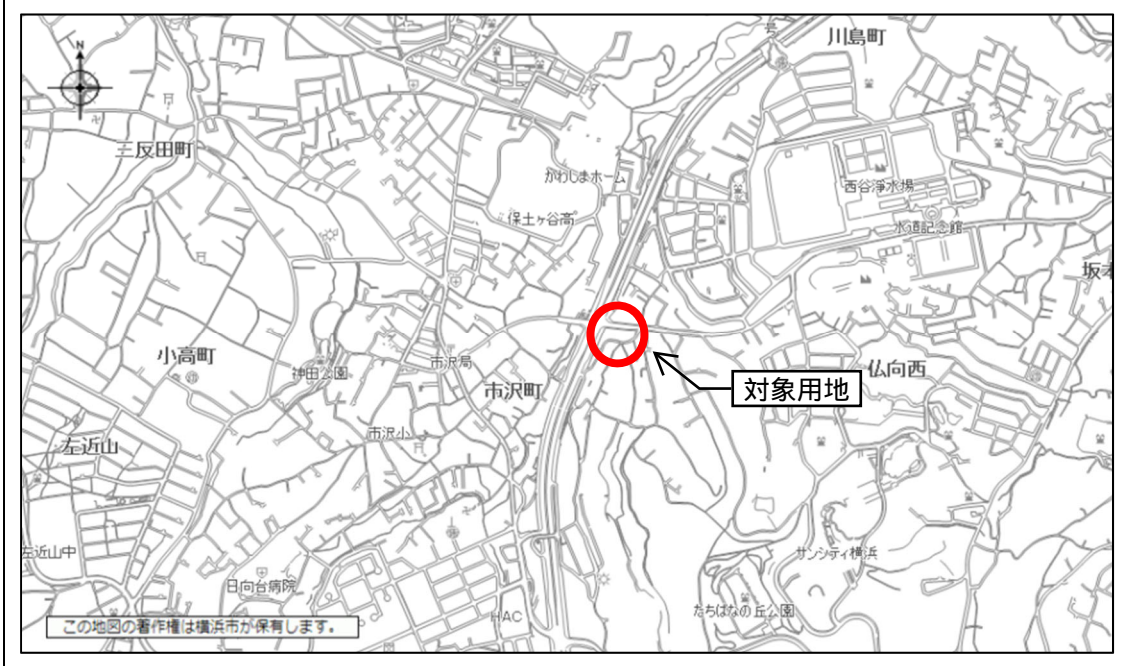


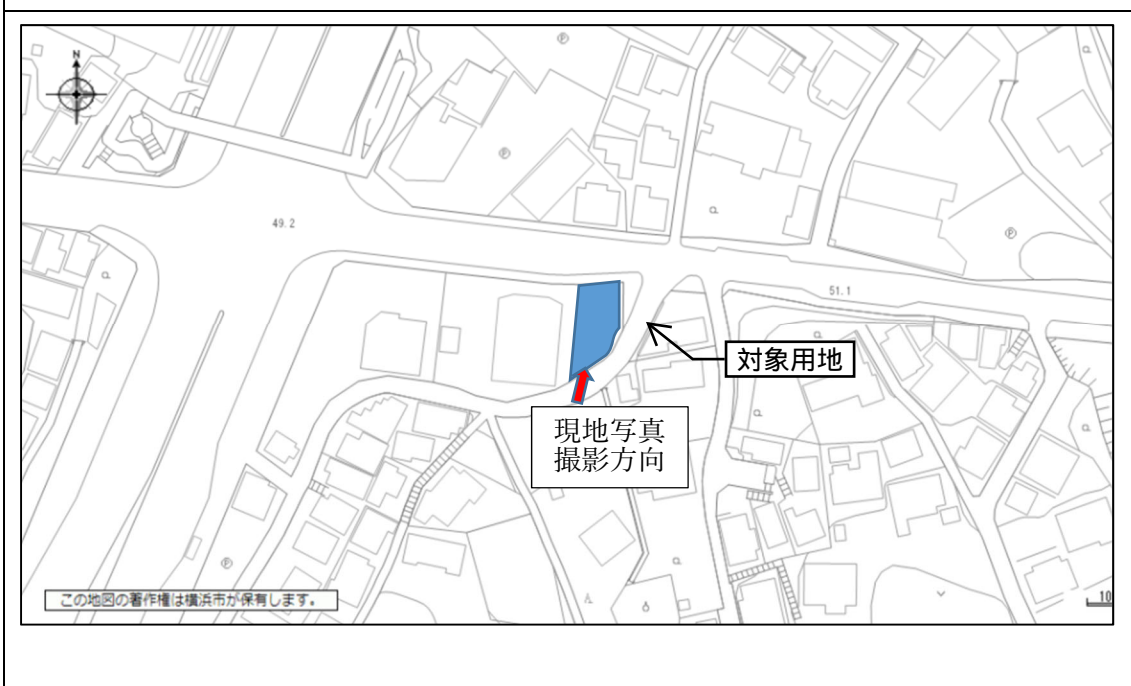
用地番号	1
面積	187.59 m ²

所在地番	旭区市沢町字馬場崎 262 番 7
------	-------------------

案内図（横浜市行政地図情報提供システム）



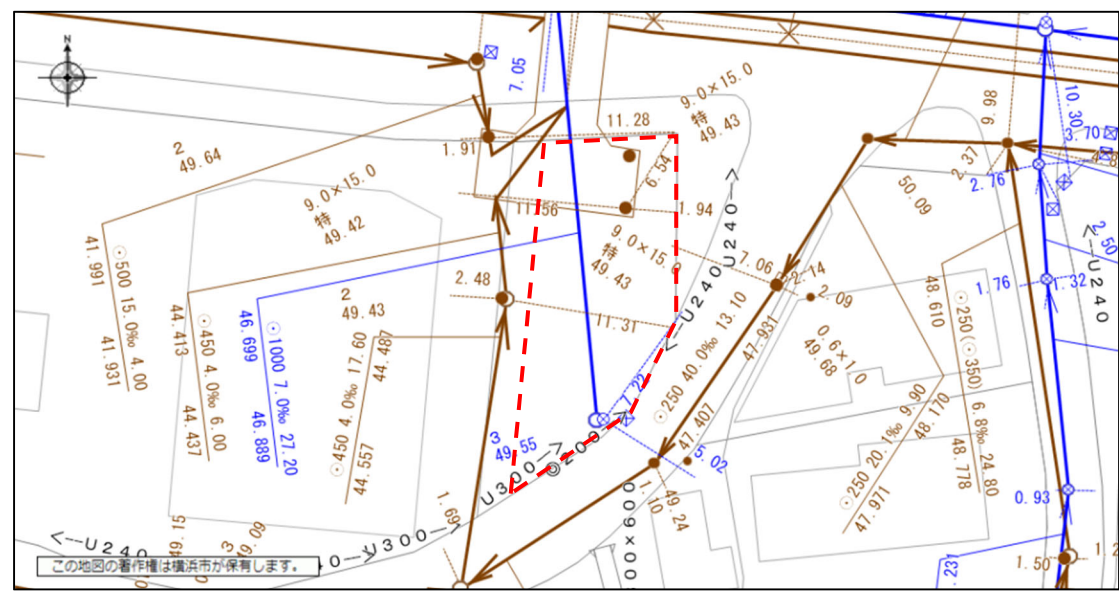
位置図（横浜市行政地図情報提供システム）



現地写真

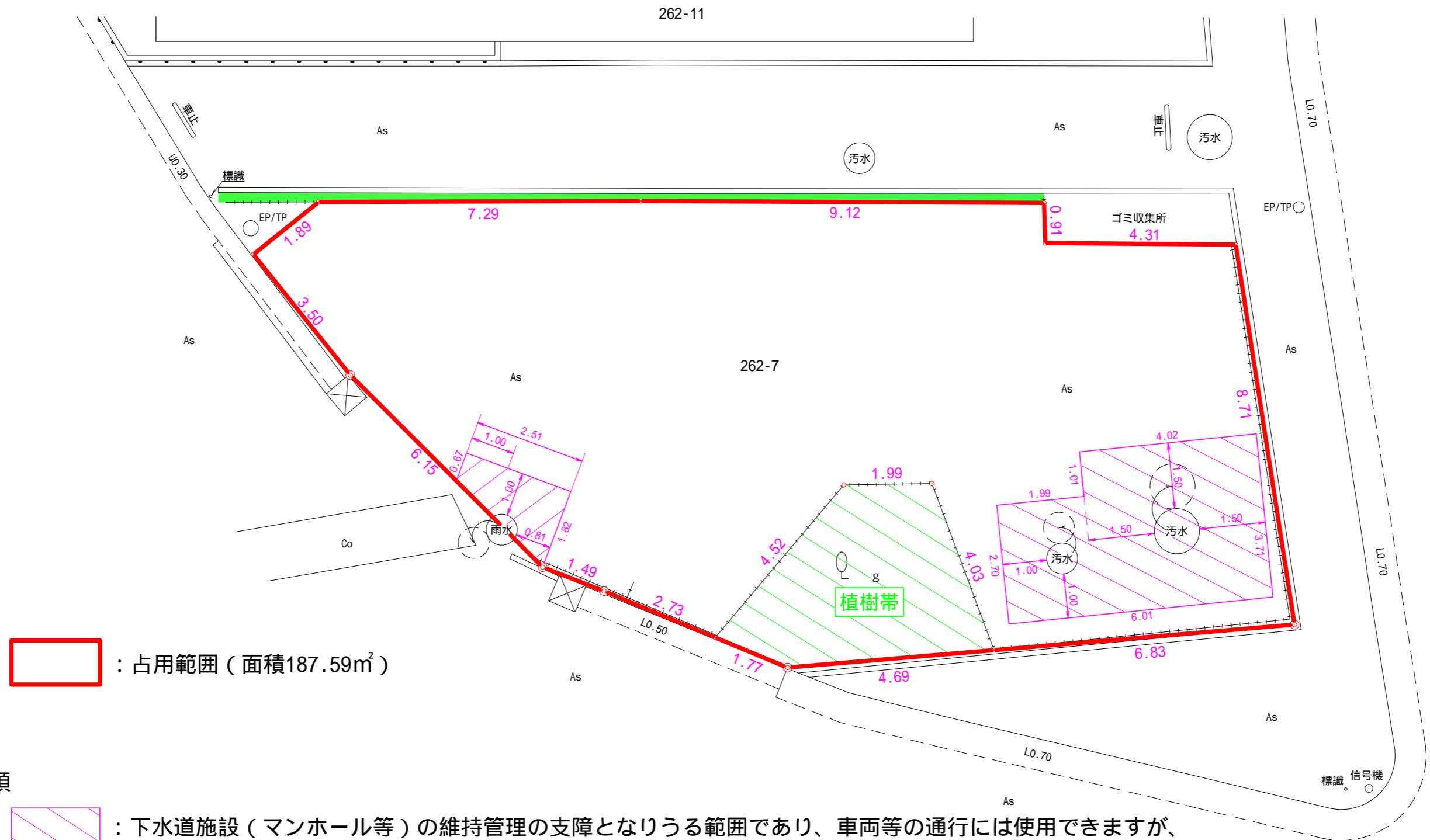
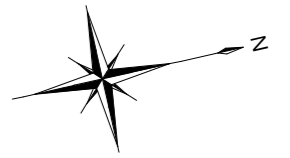



公共下水道台帳情報 (赤点線は占用用地範囲)



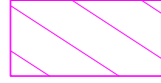


 : 対象用地

横浜市旭区市沢町字馬場崎262-7



 : 占用範囲 (面積187.59m²)

特記事項

- ①  : 下水道施設 (マンホール等) の維持管理の支障となりうる範囲であり、車両等の通行には使用できますが、原則として車室及び機器等の設置はできません。詳細な範囲については別途協議すること。
- ②  : この範囲 (植樹帯) は、車両通行、車室及び機器等設置ともに使用できません。
- ③ 駐車場の設置・運営・管理にあたって、西側フェンス沿い ( 緑マーカー部分) の除草が必要になった場合、西側隣接市有地から越境している雑草については、隣接市有地に立ち入るなどして、駐車場事業者の負担において根元から刈り取ることを基本とする。
(隣接市有地の除草作業に当たっては、旭土木事務所への事前連絡が必要)

用地番号	2
面積	121.82 m ²

所在地番	港北区大倉山六丁目 2243 番 5
------	--------------------

案内図（横浜市行政地図情報提供システム）



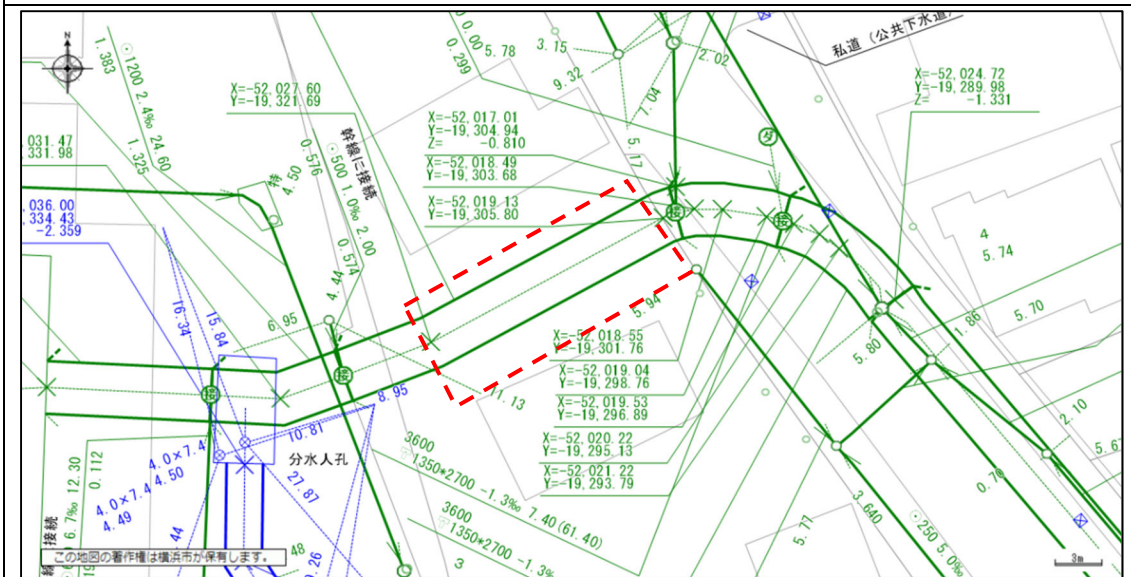
位置図（横浜市行政地図情報提供システム）



現地写真

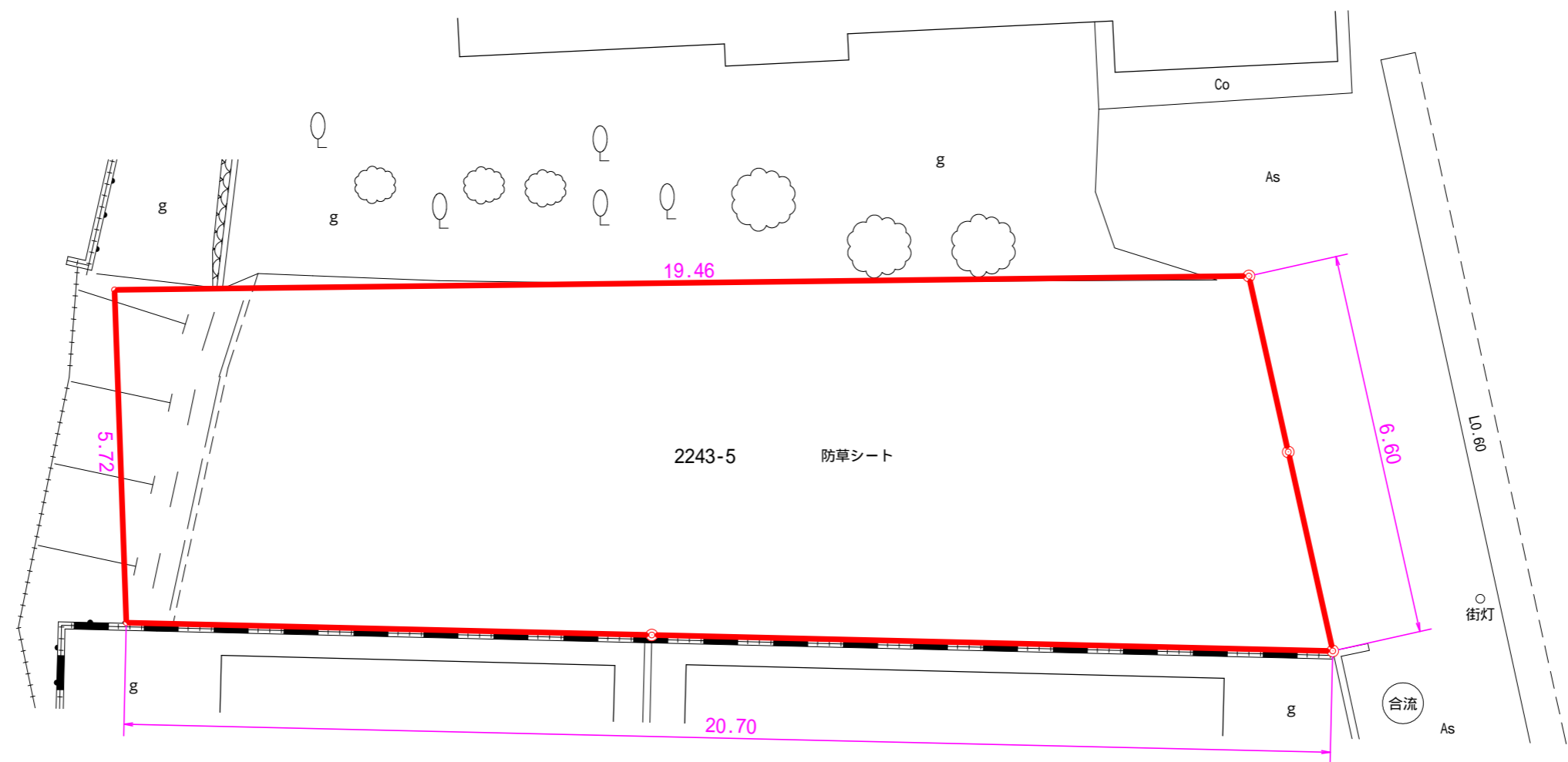




公共下水道台帳情報 (赤点線は占用用地範囲)



 : 対象用地

横浜市港北区大倉山六丁目2243-5

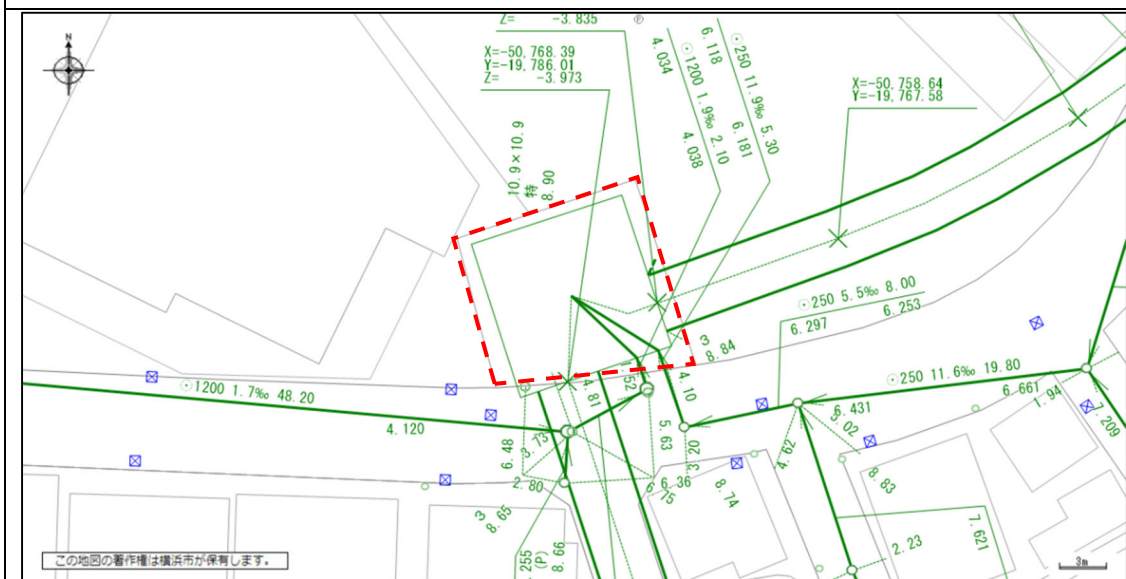


 : 占用範囲 (面積121.82㎡)

現地写真





公共下水道台帳情報（赤点線は占用用地範囲）



：対象用地

横浜市港北区新吉田東三丁目3709-6、-7、-12

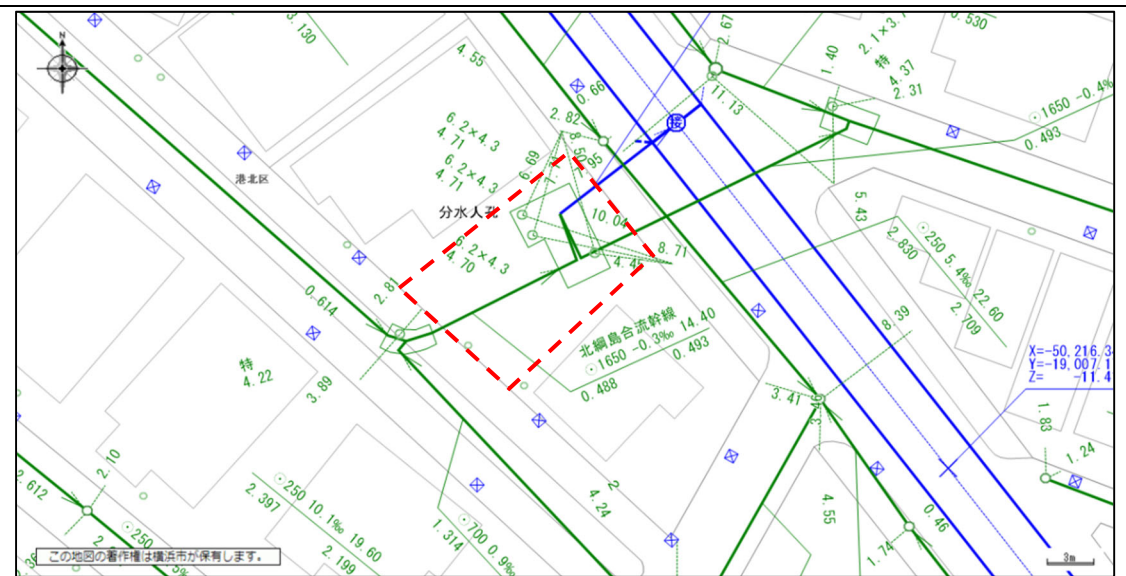


 : 占用範囲 (面積149.42㎡)

現地写真

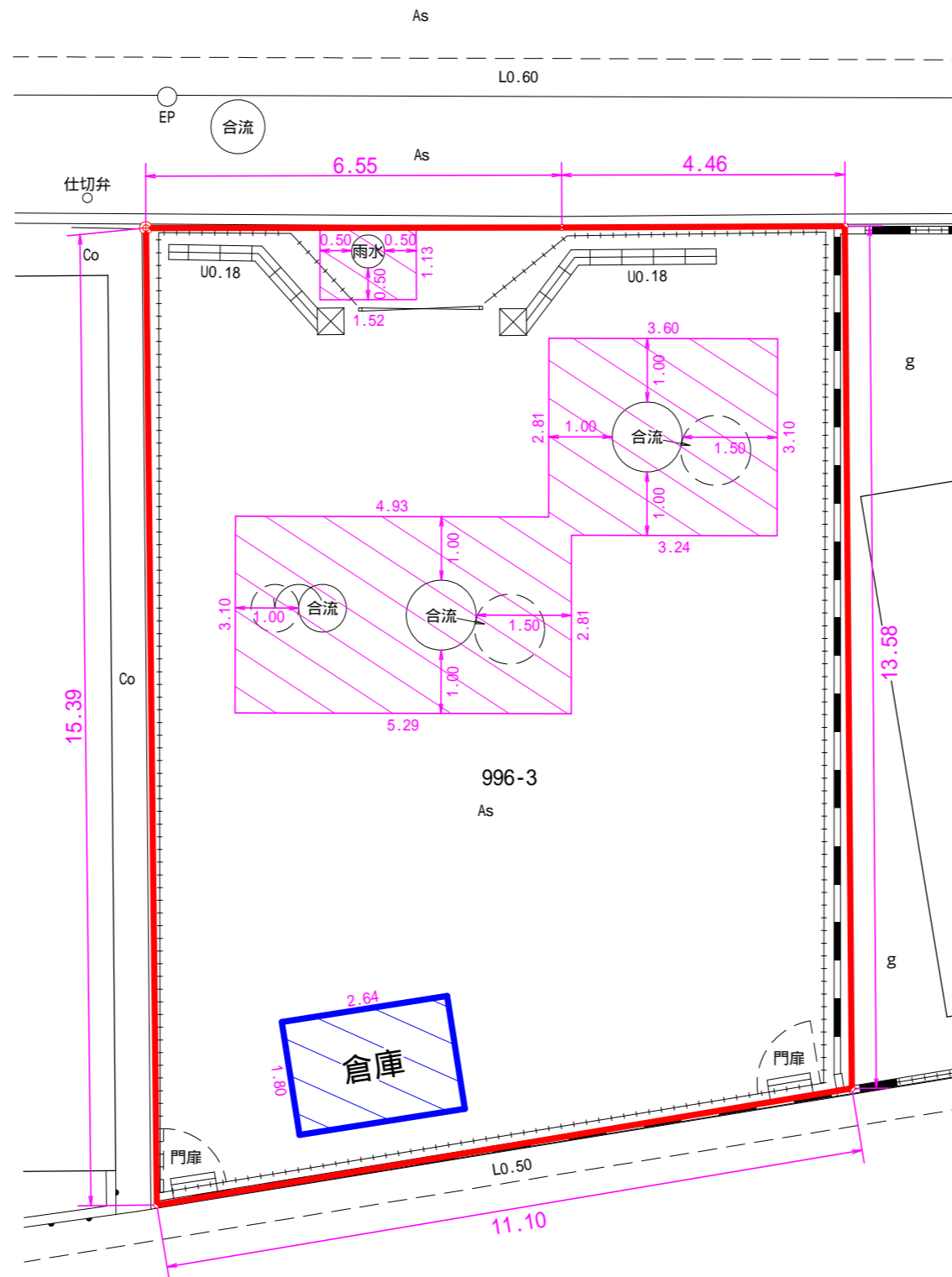



公共下水道台帳情報 (赤点線は占用用地範囲)




 : 対象用地

横浜市港北区高田東四丁目996-3



 : 占用範囲 (面積158.90m²)

特記事項

- ①  : 下水道施設 (マンホール等) の維持管理の支障となりうる範囲であり、車両等の通行には使用できますが、原則として車室及び機器等の設置はできません。詳細な範囲については別途協議すること。
- ② 既存倉庫への本市維持管理車両の経路を確保し、事業計画書及び土地利用計画書に図示すること。
当該経路上には車室及び機器等の設置はできません。ただし、駐車場事業者及び利用者の車両の通行は可能です。

用地番号	5
面積	170.00 m ²

所在地番	瀬谷区中屋敷二丁目6番9
------	--------------

案内図（横浜市行政地図情報提供システム）



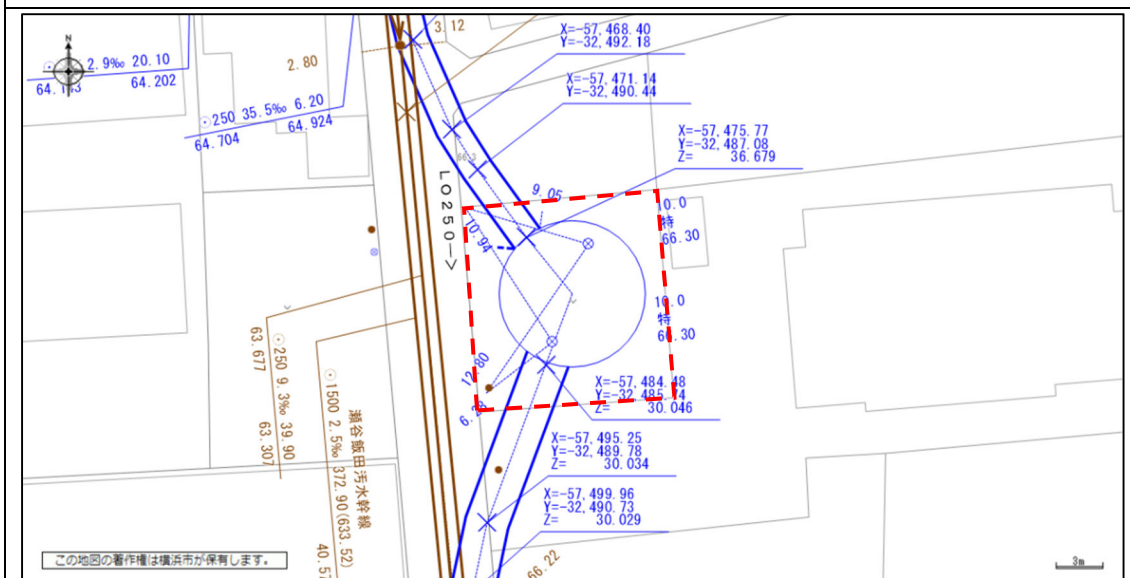
位置図（横浜市行政地図情報提供システム）



現地写真



公共下水道台帳情報（赤点線は占用用地範囲）



：対象用地

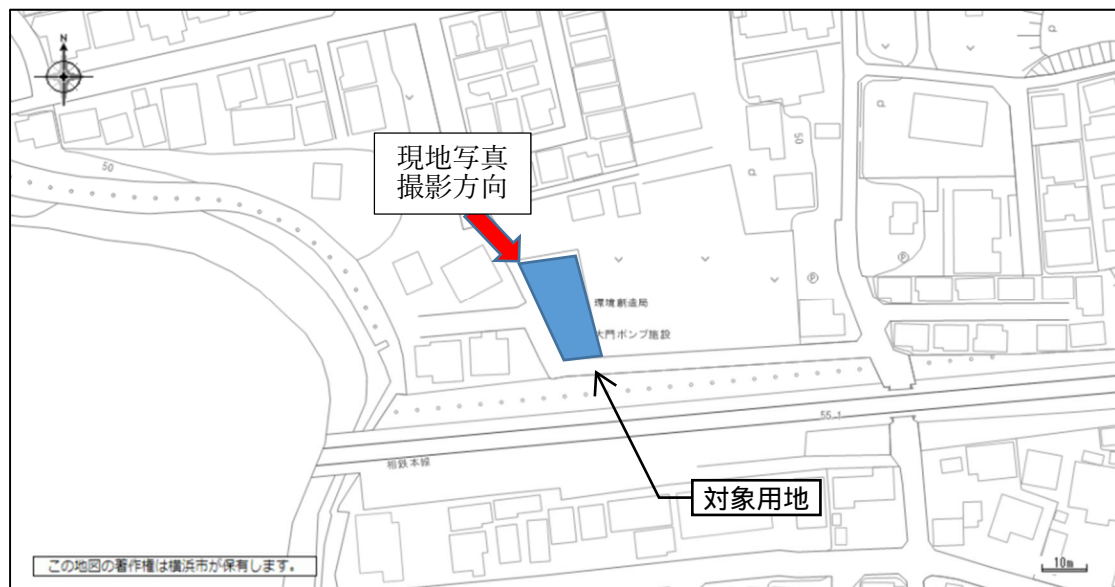
用地番号	6
面積	292.00 m ²

所在地番	瀬谷区本郷三丁目 45 番 14
------	------------------

案内図（横浜市行政地図情報提供システム）



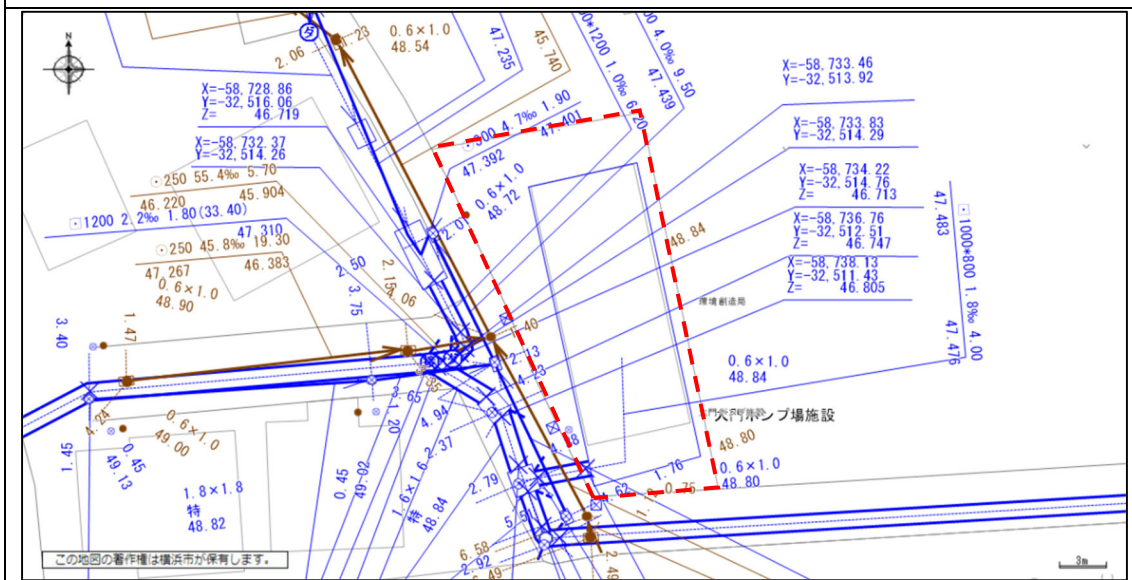
位置図（横浜市行政地図情報提供システム）



現地写真

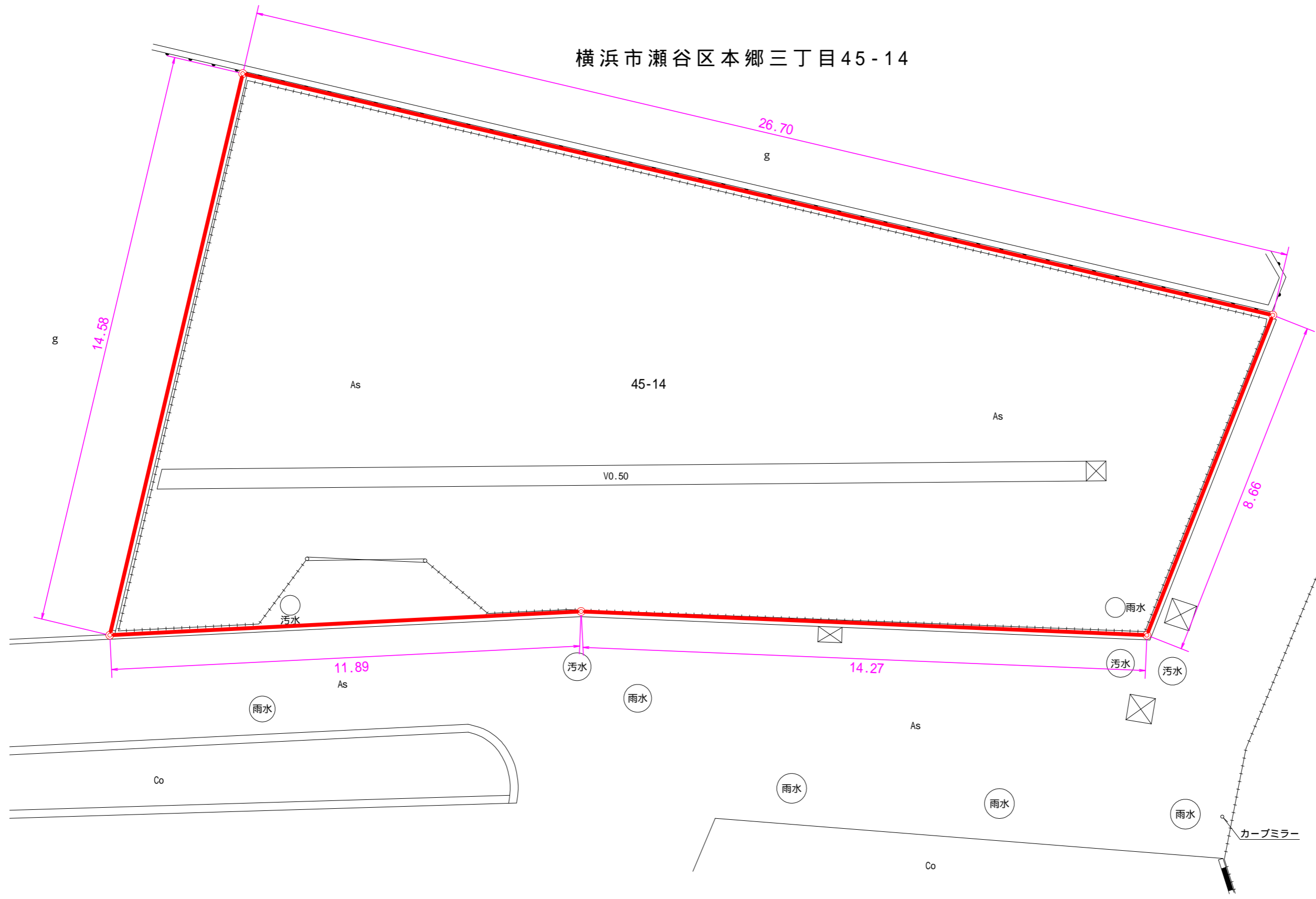




公共下水道台帳情報 (赤点線は占用用地範囲)



 : 対象用地

横浜市瀬谷区本郷三丁目45-14

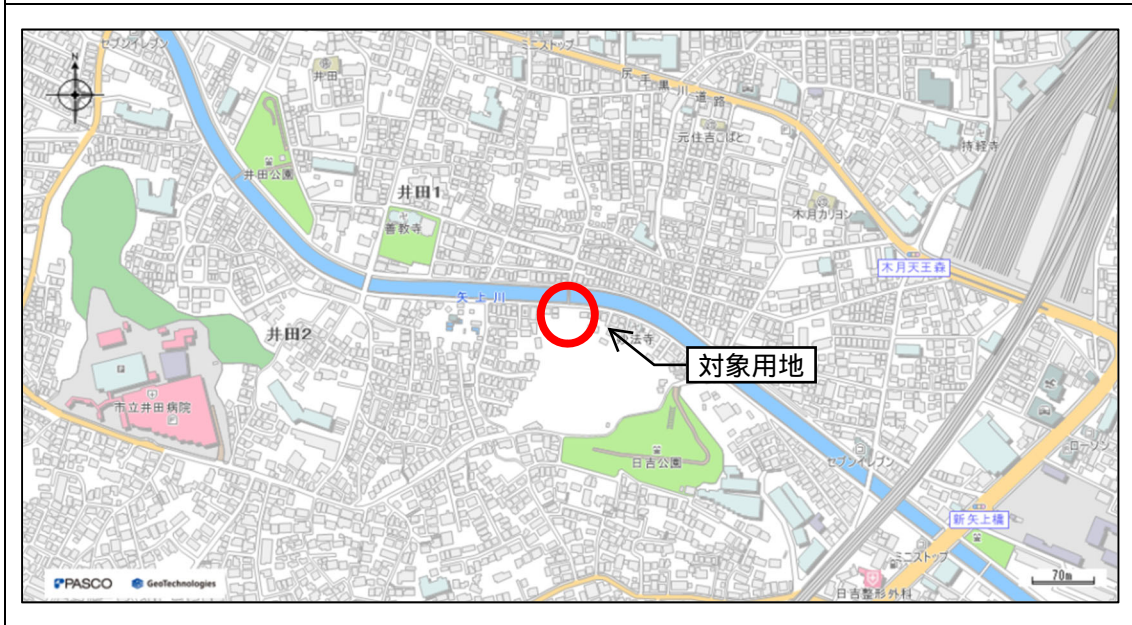


 : 占用範囲 (面積292m²)

用地番号	7
面積	329.45 m ²

所在地番	川崎市中原区井田二丁目 1158 番 1
------	-------------------------

案内図 (よこはまっふ)



位置図 (よこはまっふ)

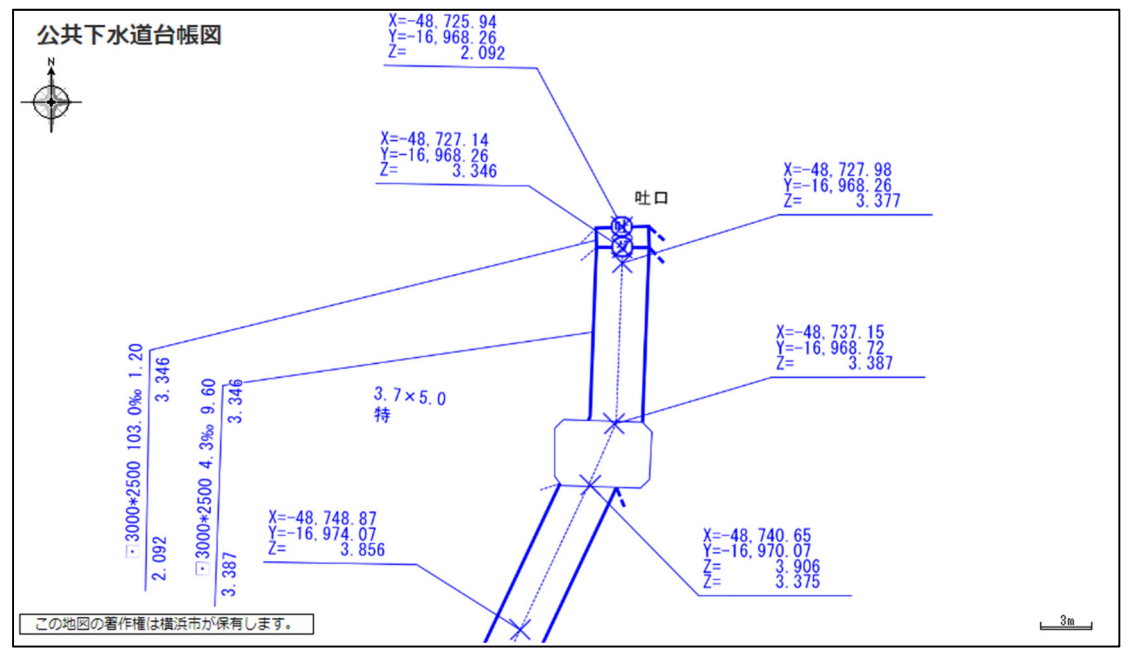


現地写真

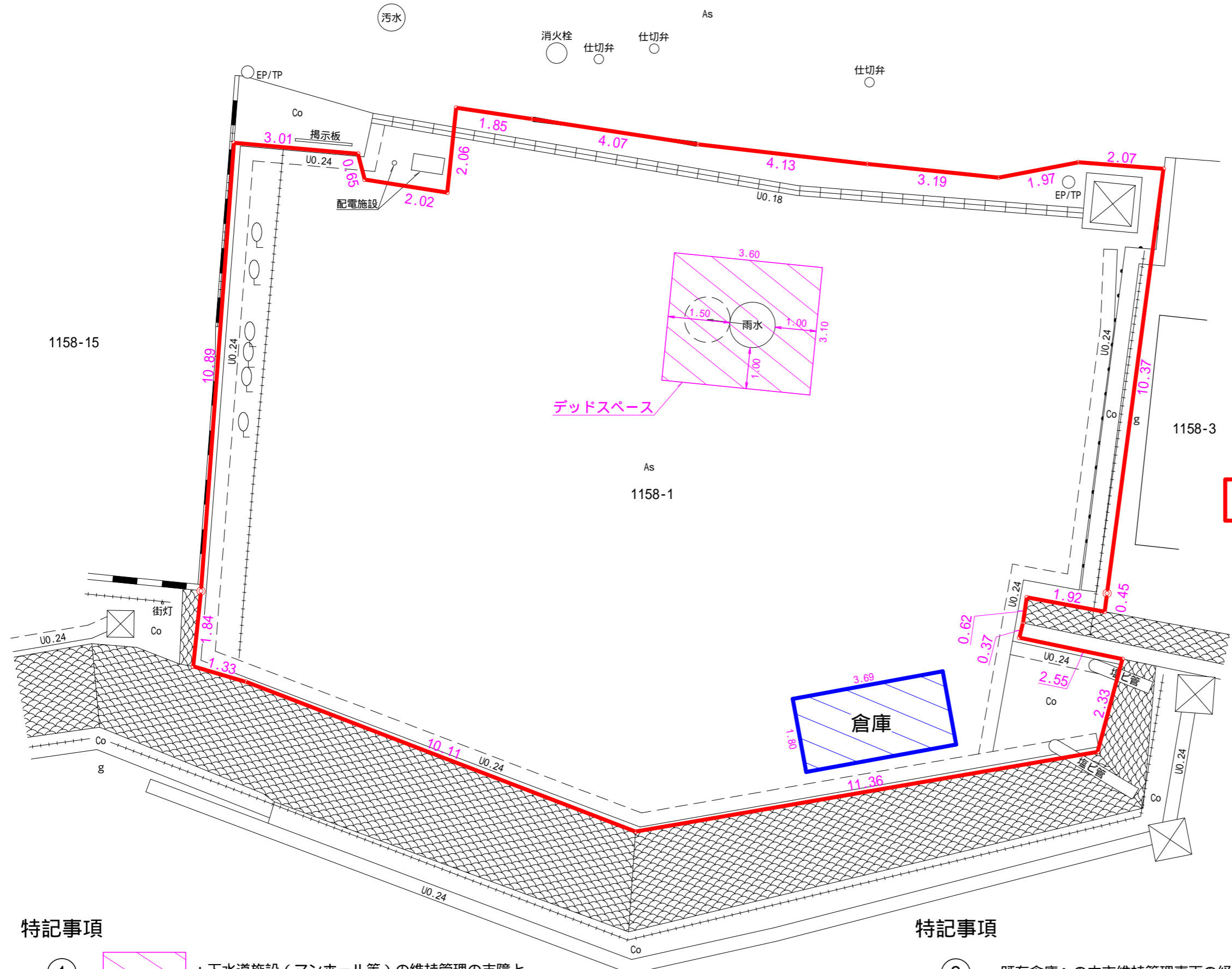



公共下水道台帳情報（赤点線は占用用地範囲）

※ 横浜市外の用地のため、周辺情報はありません。




川崎市中原区井田二丁目1158-1



 : 占用範囲 (面積329.45m²)

特記事項

①  : 下水道施設(マンホール等)の維持管理の支障となりうる範囲であり、車両等の通行には使用できませんが、原則として車室及び機器等の設置はできません。詳細な範囲については別途協議すること。

特記事項

② 既存倉庫への本市維持管理車両の経路を確保し、事業計画書及び土地利用計画書に図示すること。当該経路上には車室及び機器等の設置はできません。ただし、駐車場事業者及び利用者の車両の通行は可能です。