
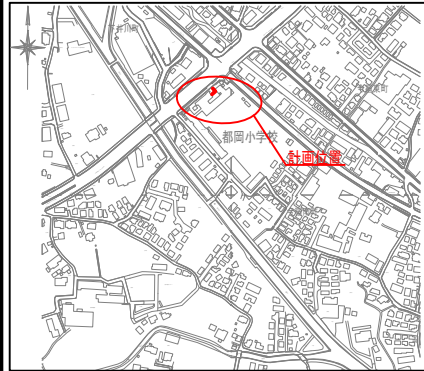


図名	平面図 (都岡小学校)		
工事件名	災害時下水道給排水設備トイレ下水道管整備工事 (その他)		
施工場所	都岡小学校 (旭区都岡町4番地)		
縮尺	1/250	図番	1/2
号線番号	① ② ③ ④ ⑤ ⑥ ⑦ ⑧		
地形図番号			
横浜市下水道河川局			



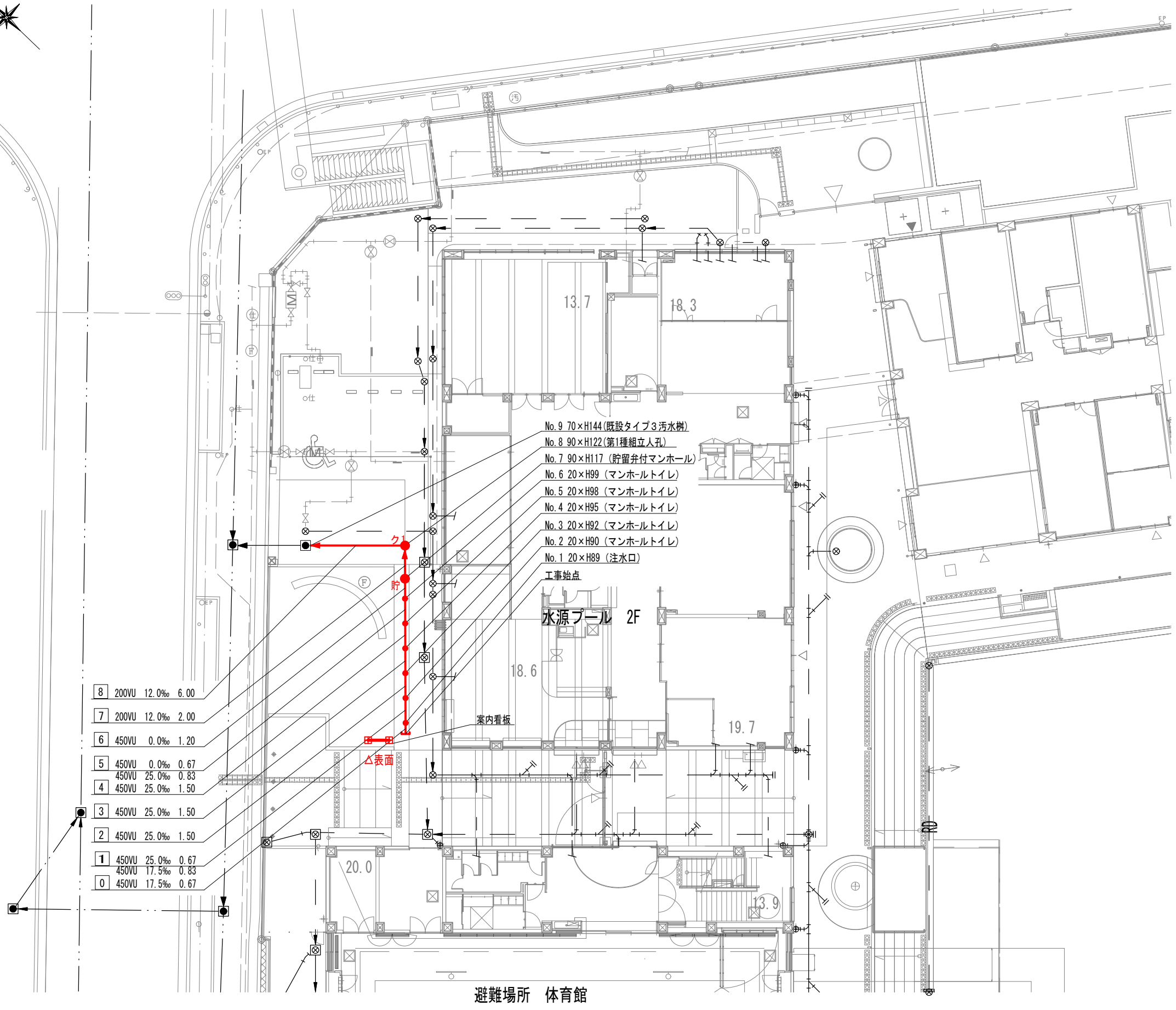
竣工図

位置図



凡 例	
	新設管渠及び柵(マンホールトイレ)
	新設管きよ及び貯留弁付マンホール
	新設管きよ及び第1種組立人孔
	既設分流污水管きよ及びます-人孔
	既設分流雨水管きよ及びます-人孔
	既設合流管きよ-人孔

8	200VU	12.0‰	6.00
7	200VU	12.0‰	2.00
6	450VU	0.0‰	1.20
5	450VU	0.0‰	0.67
	450VU	25.0‰	0.83
4	450VU	25.0‰	1.50
3	450VU	25.0‰	1.50
2	450VU	25.0‰	1.50
1	450VU	25.0‰	0.67
	450VU	17.5‰	0.83
0	450VU	17.5‰	0.67



避難場所 体育館

令和7年度設計図(排除方式 分流)			
図名	縦断図 (都岡小学校)		
工事件名	災害時下水道結式仮設トイレ用下水道管整備工事(その460)		
施工場所	都岡小学校(旭区都岡町4番地)		
縮尺	縦1/100、横1/250	図番	2/2
号線番号	①②③④⑤⑥⑦⑧		
地形図番号			
横浜市下水道河川局			

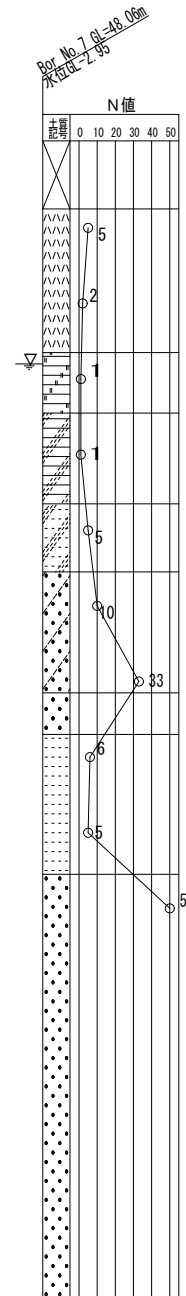
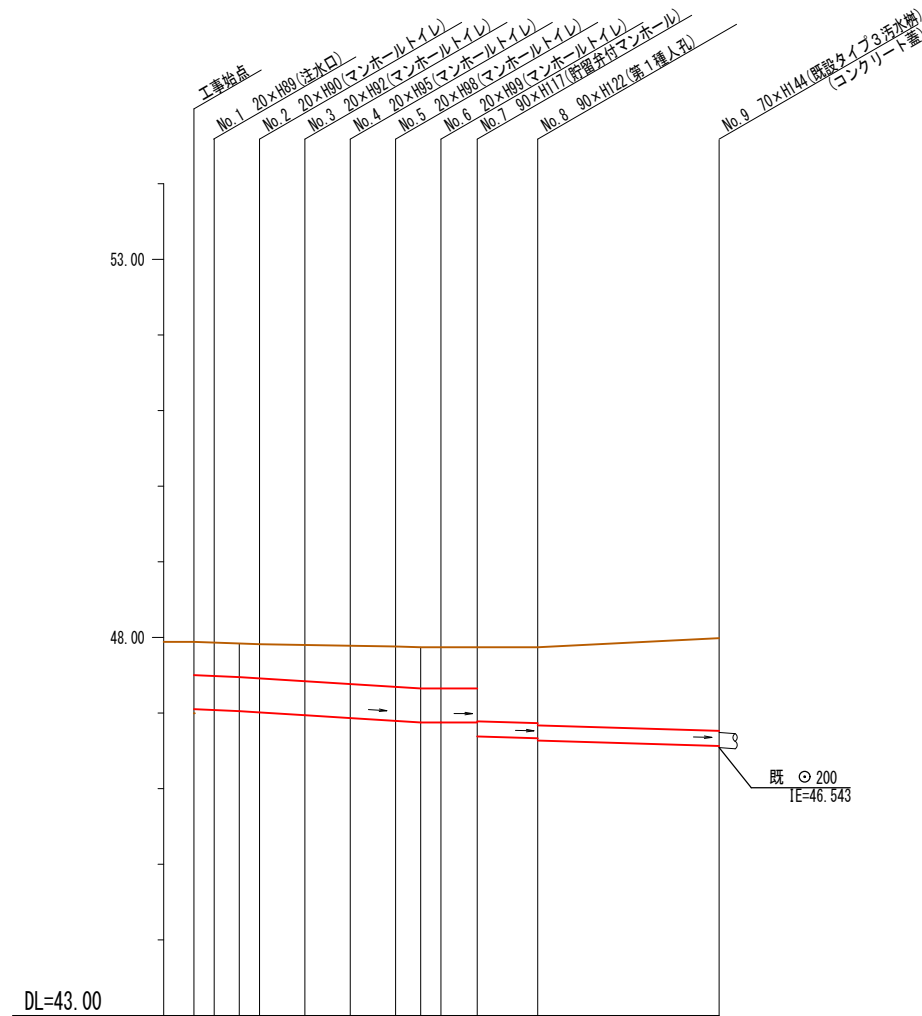
竣工図

位置図



縦断図 縦1/100、横1/250

【都岡小学校】



号線番号	①	②	③	④	⑤	⑥	⑦	⑧					
管径	φ450VU				φ200VU								
勾配	1.75/100	2.50/100		LEVEL		1.20/100							
号線間距離	0.67	1.50	1.50	1.50	1.50	1.20	2.00	6.00					
人孔間距離	0.67	0.83	0.67	1.50	1.50	0.83	0.67	0.83	1.15	6.00			
流速	3.083		3.685			0.000		1.487					
流下量	0.490		0.586			0.000		0.047					
流出量													
現在地盤高	47.94	47.93	47.92	47.91	47.90	47.89	47.88	47.87	47.87	47.87	47.99		
H	0.11				0.108								
管底高	47.051	47.039	47.025	47.008	46.971	46.933	46.896	46.875	46.875	46.875	46.680	46.688	46.543
追加距離	0.00	0.67	1.50	2.17	3.67	5.17	6.67	7.50	8.17	9.37	10.22	11.37	17.37
土被	0.43	0.43	0.44	0.45	0.47	0.50	0.53	0.54	0.53	0.53	0.98	0.82	1.22
施工種別	開削工法(仮間施工)												
矢板工種別	①												
基礎工種別	改良土基礎												
埋戻工種別	全面改良土埋戻し												
覆工種別	—												
舗装復旧種別	—												
側溝種別	—												
管種別	硬質塩化ビニル管												
取付管理員種別	—												
交通整理員	1人/日												

①: 軽量鋼矢板1型1段梁 平均長2.0m